



**АДМИНИСТРАЦИЯ
НАРО-ФОМИНСКОГО ГОРОДСКОГО ОКРУГА
МОСКОВСКОЙ ОБЛАСТИ**

ПОСТАНОВЛЕНИЕ

от 30.08.2023 № 2736

г. Наро-Фоминск

об установлении публичного сервитута в порядке главы V.7. Земельного кодекса Российской Федерации по адресу (местоположение): Российская Федерация, Московская область, Наро-Фоминский городской округ, г. Апрелевка, ул. Новая в пользу МУП «Водоканал Наро-Фоминского городского округа» в целях проектирования и строительства водовыпуска для объекта: «Реконструкция и расширение очистных сооружений»

В соответствии с Земельным кодексом Российской Федерации, Федеральным законом от 06.10.2003 № 131-ФЗ «Об общих принципах организации местного самоуправления в Российской Федерации», Законом Московской области № 23/96-ОЗ «О регулировании земельных отношений в Московской области», руководствуясь Уставом Наро-Фоминского городского округа Московской области, учитывая ходатайство МУП «Водоканал Наро-Фоминского городского округа» от 09.08.2023 № P001-2412022378-74434626,

ПОСТАНОВЛЯЮ:

1. Установить публичный сервитут на срок 36 месяцев в отношении земель, государственная собственность на которые не разграничена, в пользу МУП «Водоканал Наро-Фоминского городского округа» в целях проектирования и строительства водовыпуска для объекта: «Реконструкция и расширение очистных сооружений», в границах, в соответствии с приложением к настоящему Постановлению.

Порядок установления зон с особыми условиями использования территорий и содержание ограничений прав на земельные участки в границах таких зон установлены Приказом Госстроя РФ от 30.12.1999 № 168 «Об утверждении «Правил технической эксплуатации систем и сооружений коммунального водоснабжения и канализации».

МУП «Водоканал Наро-Фоминского городского округа» привести земли, государственная собственность на которые не разграничена, в состояние, пригодное для использования в соответствии с видом разрешенного использования, в срок не позднее, чем 3 (три) месяца после завершения деятельности, для осуществления которой установлен публичный сервитут.

2. Администрации в течение 5 (пяти) рабочих дней направить копию настоящего Постановления в Управление Федеральной службы государственной регистрации, кадастра и картографии по Московской области для внесения сведений об установлении публичного сервитута в отношении земельного участка, указанного в пункте 1 настоящего Постановления, в Единый государственный реестр недвижимости.

3. Администрации в течение 5 (пяти) рабочих дней разместить настоящее Постановление на официальном информационном сайте администрации - <http://nfred.ru/> в информационно-телекоммуникационной сети «Интернет».

4. Комитету по управлению имуществом Администрации Наро-Фоминского городского округа в течение 5 (пяти) рабочих дней направить владельцу публичного сервитута копию настоящего Постановления, сведения о лицах, являющихся правообладателями земельных участков, сведения о лицах, подавших заявления об учете их прав (обременений прав) на земельные участки, способах связи с ними, копии документов, подтверждающих права указанных лиц на земельные участки.

5. Контроль за выполнением настоящего Постановления возложить на Заместителя Главы Администрации Наро-Фоминского городского округа Янковского М.Р.

**Глава
Наро-Фоминского
городского округа**



Р.Л. Шамнэ

ОПИСАНИЕ МЕСТОПОЛОЖЕНИЯ ГРАНИЦ

**Публичный сервитут объекта «Реконструкция и расширение очистных сооружений»,
условный номер земельного участка: ЗУ1**

(наименование объекта, местоположение границ которого описано (далее-объект))

РАЗДЕЛ I

Сведения об объекте		
№ ПП	Характеристики объекта	Описание характеристик
1	Местоположение объекта	Московская область, Наро-Фоминский городской округ, г. Апрелевка, ул. Новая
2	Площадь объекта	22 м ²
3	Иные характеристики объекта	Публичный сервитут для целей проектирования и строительства водовыпуска для объекта: «Реконструкция и расширение очистных сооружений г. Апрелевка».




РАЗДЕЛ 2

Сведения о местоположении границ объекта					
1. Система координат: МСК-50, зона 2					
2. Сведения о характерных точках границ объекта.					
Обозначения характерных точек границ	Координаты, м		Метод определения координат характерной точки	Средняя квадратическая погрешность положения характерной точки (Mt), м	Описание обозначения точек на местности (при наличии)
	X	Y			
1	2	3	4	5	6
n1	443821,50	2160016,30	Аналитический метод	0,10	-
n2	443823,06	2160032,60		0,10	
n3	443821,87	2160033,19		0,10	
n4	443820,15	2160017,05		0,10	
3. Сведения о характерных точках части (частей) границы объекта					
1	2	3	4	5	6
-	-	-	-	-	-

Раздел 4
План границ объекта
Масштаб 1:2000



Используемые условные знаки и обозначения:

-  -характерная точка границы зоны
-  -граница зоны
-  -граница земельного участка по сведениям ЕГРН

Подпись _____ Дата << ____ >> _____ 20 ____ г.

Место для оттиска печати (при наличии) лица, составившего описание местоположения границ объекта