

Комитет по управлению имуществом
Администрации Наро-Фоминского городского округа
(наименование органа местного самоуправления или уполномоченного им органа,
осуществляющего муниципальный контроль)

МУНИЦИПАЛЬНЫЙ КОНТРОЛЬ

г. Наро-Фоминск, ул. Маршала Жукова Г.К., д.5

(место составления акта)

« 01 » августа 2023 г.

(дата составления акта)

10:20

(время составления акта)

АКТ ОБСЛЕДОВАНИЯ (ОСМОТРА)

1. По адресу/адресам: *Российская Федерация, Московская область, Наро-Фоминский г.о.,*

(место проведения обследования (осмотра))

г. Наро-Фоминск, ул. Льва Толстого, КН 50:26:0100213:723, 1333 кв.м

2. На основании: *поручения председателя Комитета по управлению имуществом*

(вид документа с указанием реквизитов – номера, даты)

3. Акт составлен: *Отделом муниципального контроля Комитета по управлению имуществом Администрации Наро-Фоминского городского округа*

(орган муниципального земельного контроля)

4. Лицо (а) проводившее обследование (осмотр):

*Никитина Алена Александровна – начальник отдела муниципального контроля
Комитета по управлению имуществом*

(Ф.И.О., должность)

5. В присутствии:

(Ф.И.О. свидетелей, привлеченных специалистов)

В ходе обследования (осмотра) установлено:

Земельный участок площадью 1333 кв.м с КН 50:26:0100213:723 (категория земель – земли населенных пунктов, ВРИ – склад) расположен по адресу: Российская Федерация, Московская область, Наро-Фоминский г.о., г. Наро-Фоминск, ул. Льва Толстого.

Участок граничит:

- с западной стороны к ЗУ с КН 50:26:0100208:1229 (ВРИ – под производственную базу);
- с остальных сторон к землям, государственная собственность на которые не разграничена.

Участок не огорожен, на участке расположены нестационарные объекты - вагончики. На нем складировается асфальтная крошка и щебень. Участок зарос сорной растительностью.

Проход к нему осуществлялся с восточной стороны через земли, государственная собственность на которые не разграничена (с дороги).

За границами земельного участка расположены бетонные воздушные опоры ЛЭП, капитальные гаражи, ограждение, представленные на фото- и видеоматериалах.

В ходе обследования осуществлялась фотофиксация.

6. В ходе обследования (осмотра) обнаружены факты, свидетельствующие о признаках нарушений законодательства, выраженные в:

(описание выявленных признаков нарушений с указанием характера нарушений)

7. По сведениям Единого государственного реестра прав на недвижимое имущество и сделок с ним, земельные участки принадлежат на праве

(вид права, сведения о юридическом лице, индивидуальном предпринимателе, физическом лице)

8. Прилагаемые документы: фототаблица на 02 л., схематический чертеж на 1 л.

9. Подписи лиц, осуществивших обследование (осмотр)



присутствовавших при обследовании (осмотре)

Комитет по управлению имуществом
Администрации Наро-Фоминского городского округа
(наименование органа местного самоуправления или уполномоченного им органа,
осуществляющего муниципальный контроль)

МУНИЦИПАЛЬНЫЙ КОНТРОЛЬ



ФОТОТАБЛИЦА


приложение к акту

от « 01 » августа 2023 г.

*Российская Федерация, Московская область, Наро-Фоминский г.о.,
г. Наро-Фоминск, ул. Льва Толстого*

(адрес земельного участка)





55,37179, 36,71975, 213,5М
20/07/2023




55,37196, 36,71982, 215,5М
20/07/2023


(подпись)

Никитина А.А.
(Ф.И.О.)

СХЕМАТИЧЕСКИЙ ЧЕРТЕЖ ЗЕМЕЛЬНОГО УЧАСТКА
приложение к акту
от « 01 » августа 2023 г.



Обследуемый ЗУ


(подпись)

Никитина А.А.
(Ф.И.О.)