

## ОПИСАНИЕ МЕСТОПОЛОЖЕНИЯ ГРАНИЦ

*Публичный сервитут объекта "Распределительный газопровод высокого давления  $P \leq 0,6$  МПа, ГРПШ, газопровод среднего давления  $P \leq 0,3$  МПа, расположенного по адресу: Московская область, Наро-Фоминский г.о., д. Васильево. Догазификация населенного пункта - д. Васильево"*

(наименование объекта, местоположение границ которого описано (далее - объект))

### Раздел 1

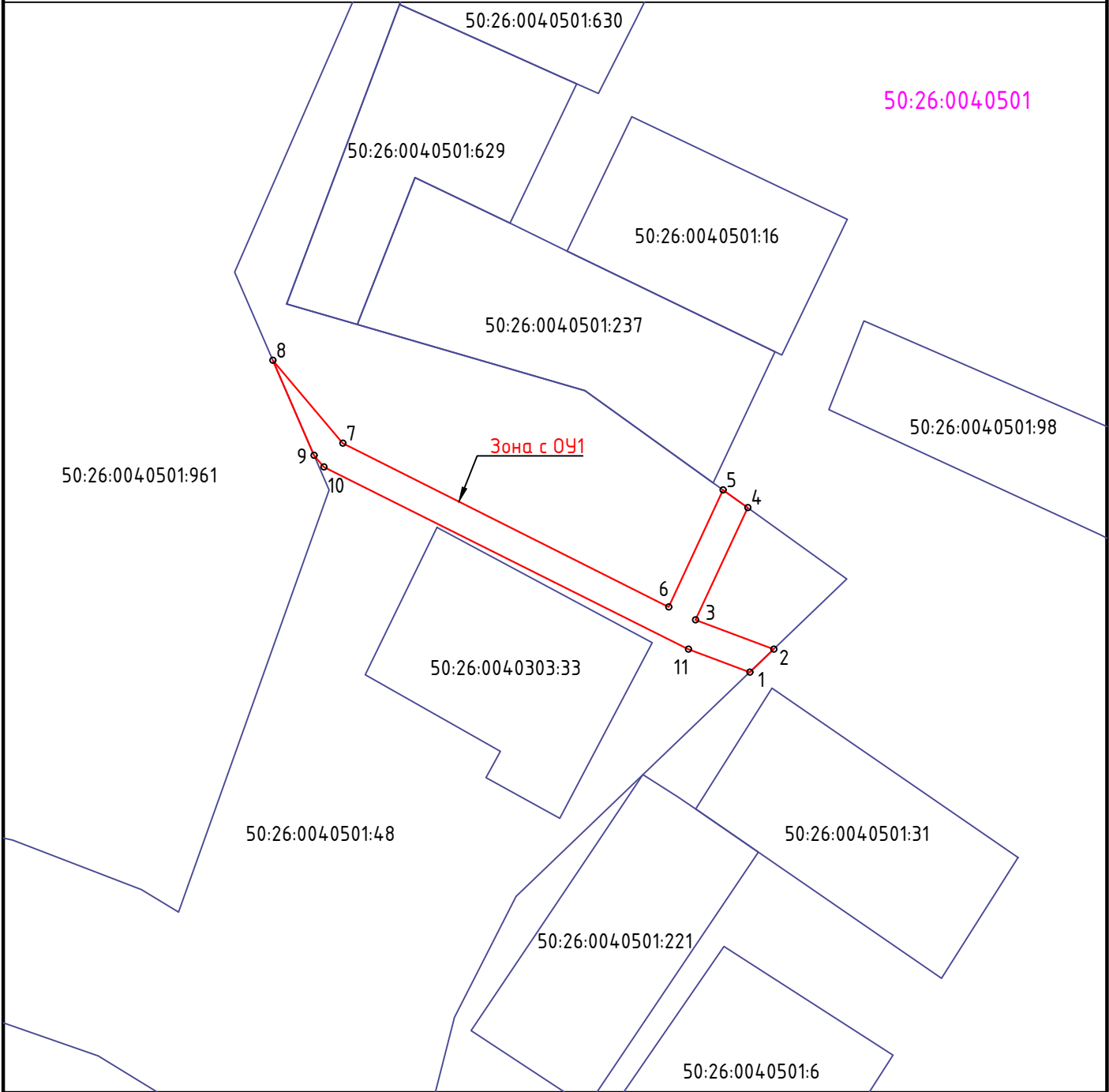
Сведения об объекте		
№ п/п	Характеристики объекта	Описание характеристик
1	2	3
1	Местоположение объекта	Московская область, Наро-Фоминский г.о., д. Васильево
2	Площадь объекта $\pm$ величина погрешности определения площади ( $P \pm \Delta P$ )	550,67 м <sup>2</sup>
3	Иные характеристики объекта	Вид объекта реестра границ: Зона с особыми условиями использования территории Содержание ограничений использования объектов недвижимости в пределах зоны или территории: Публичный сервитут для целей размещения линейных объектов системы газоснабжения, их неотъемлемых технологических частей. Срок установления 49 лет.





<b>Прохождение границы</b>		<b>Описание прохождения границы</b>
<b>от точки</b>	<b>до точки</b>	
<b>1</b>	<b>2</b>	<b>3</b>
–	–	–

# План границ объекта




Масштаб 1:500

Взам. инв. N	
Подпись и дата	25.07.2023
Инв. Nподл.	

Используемые условные знаки и обозначения:

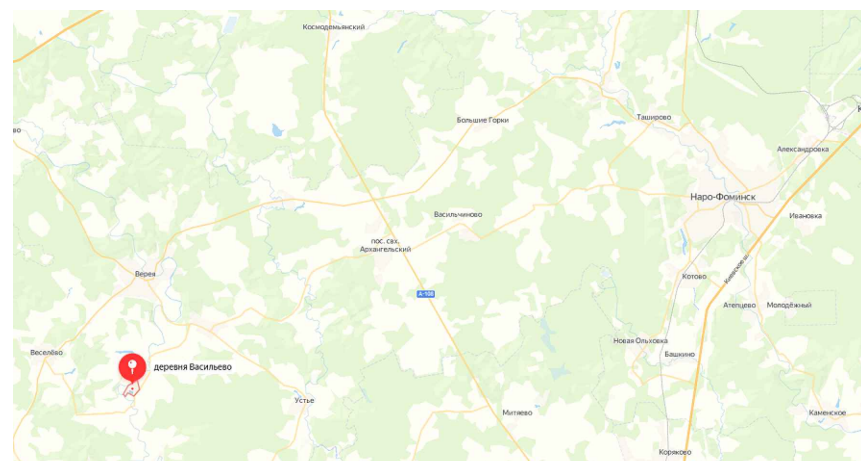
- Зона с ОУ1 - Обозначение зоны с особыми условиями использования территории-публичного сервитута в пользу Акционерного общества "Мособлгаз"
- - Границы публичного сервитута
- o<sup>1</sup> - Обозначение характерной точки границ публичного сервитута
- 50:26:0040501 - Номер кадастрового квартала
- - Границы земельных участков, сведения о которых содержатся в Едином государственном реестре недвижимости (ЕГРН)
- 50:26:0040501:48 - Кадастровый номер земельного участка

Исполнитель:  
Инженер 3 категории ООО "ИЦ ВНИИСТ"  Лён Н.В.  
Заявитель:  
АО "Мособлгаз"



Занимаемый участок  
с КН 50:26:0040501:48  
S = 550,67 м<sup>2</sup>

50:26:0040501:48



- Условные обозначения:
- существующий газопровод высокого давления, баланс АО "Мособлгаз";
  - проектируемый распределительный газопровод среднего давления ПЭ100 SDR11 (P=0,3 МПа, D=110 мм);
  - границы полосы отвода газопровода (охранная зона);
  - граница учтённых земельных участков;
  - граница образуемого земельного участка;
  - 50:26:0040501:48 - кадастровый номер земельного участка;
  - характерная точка границы занимаемого земельного участка;
  - порядковый номер характерной точки границы занимаемого земельного участка.

Исполнитель:  
Инженер 3 категории ООО "ИЦ ВНИИСТ" Лён Н.В.  
Заявитель:  
АО "Мособлгаз"

						<b>03/66-22-ГСН</b>			
						Распределительный газопровод высокого давления P≤0,6 МПа, ГРПШ, газопровод среднего давления P≤0,3 МПа, расположенного по адресу: Московская область, Наро-Фоминский г.о., д. Васильево. Догазификация населенного пункта - д. Васильево			
Изм.	Кол.уч.	Лист	N док.	Подп.	Дата	Наружные газопроводы	Стадия	Лист	Листов
Разраб.				Зябкина	01.12.2022		П	2	3
ГИП				Шехирев	01.12.2022	План распределительного газопровода М1:500	 ООО «ИЦ ВНИИСТ» Формат А3		
Н.контр.				Ахметгареева	01.12.2022				

# Карта (план) границ части земельного участка

**Объект:** Распределительный газопровод высокого давления  $P \leq 0,6$  МПа, ГРПШ, газопровод среднего давления  $P \leq 0,3$  МПа, расположенного по адресу: Московская область, Наро-Фоминский г. о., д. Васильево. Догазификация населенного пункта - д. Васильево. Участок с КН 50:26:0040501:48

**Местоположение/кадастровый номер:** Московская область, Наро-Фоминский городской округ, д. Васильево / кадастровый квартал 50:26:0040501

**Площадь земельного участка:** 550,67 кв. м.

**Категория земель:** земли сельскохозяйственного назначения.

**Вид разрешенного использования:** строительство, ремонт, эксплуатация линейных объектов.

**Обеспечение подъездными путями:** есть.

**Наличие охраняемых объектов:** природных, культурных и т.д.: нет.

**Санитарно-защитные зоны:** нет.

**Характеристики подземных и наземных коммуникаций:** есть.

Система координат: МСК-50

Название (номер) межевого знака	X координата	Y координата	Длина линии (м)
1	416069,33	1293536,62	5,55
2	416073,17	1293540,62	13,99
3	416078,07	1293527,52	20,75
4	416096,88	1293536,27	5,09
5	416099,85	1293532,14	21,63
6	416080,24	1293523,01	61,11
7	416107,69	1293468,41	18,15
8	416121,56	1293456,7	17,34
9	416105,65	1293463,58	2,57
10	416103,68	1293465,25	68,29
11	416073,17	1293526,34	10,97
1	416069,33	1293536,62	

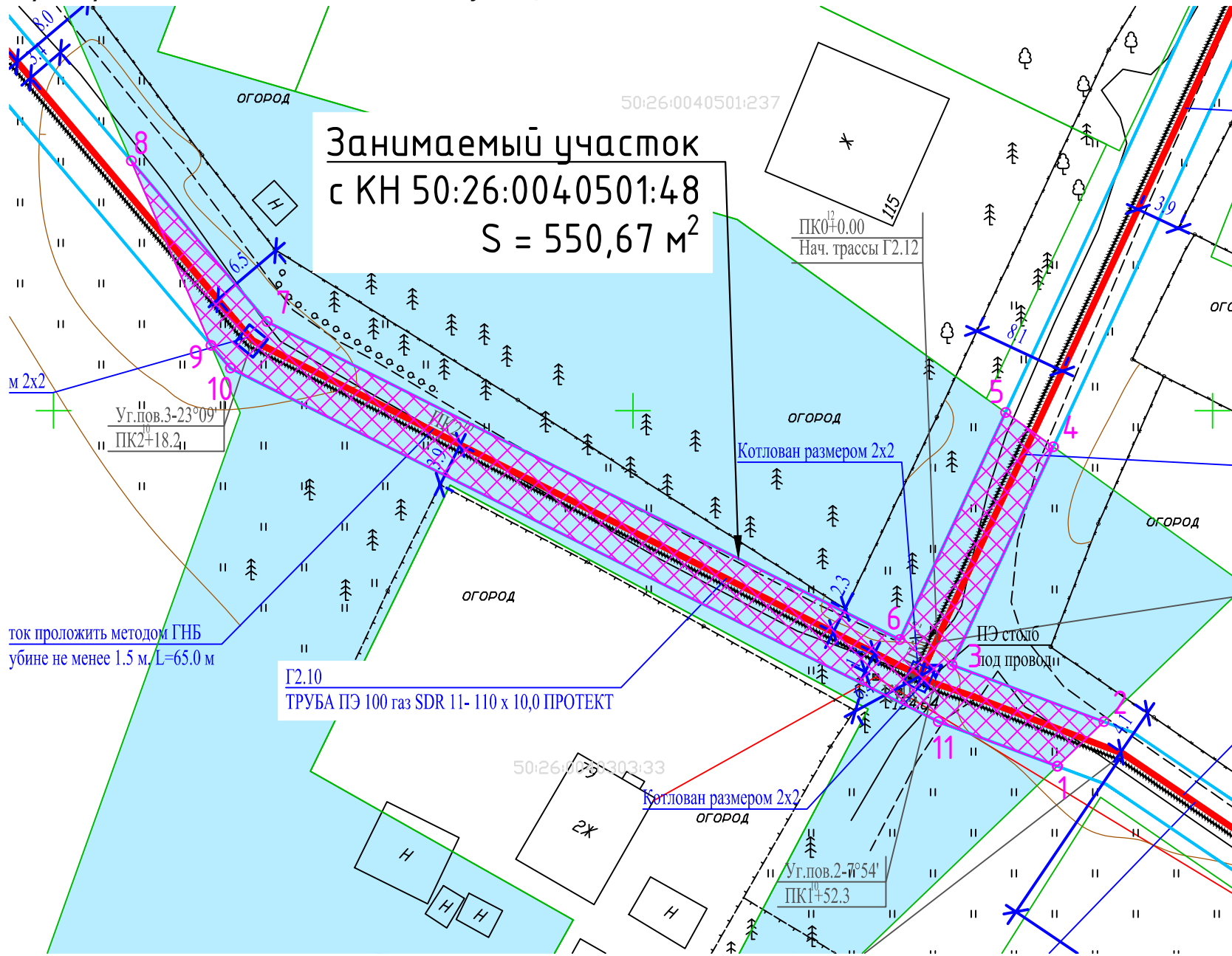
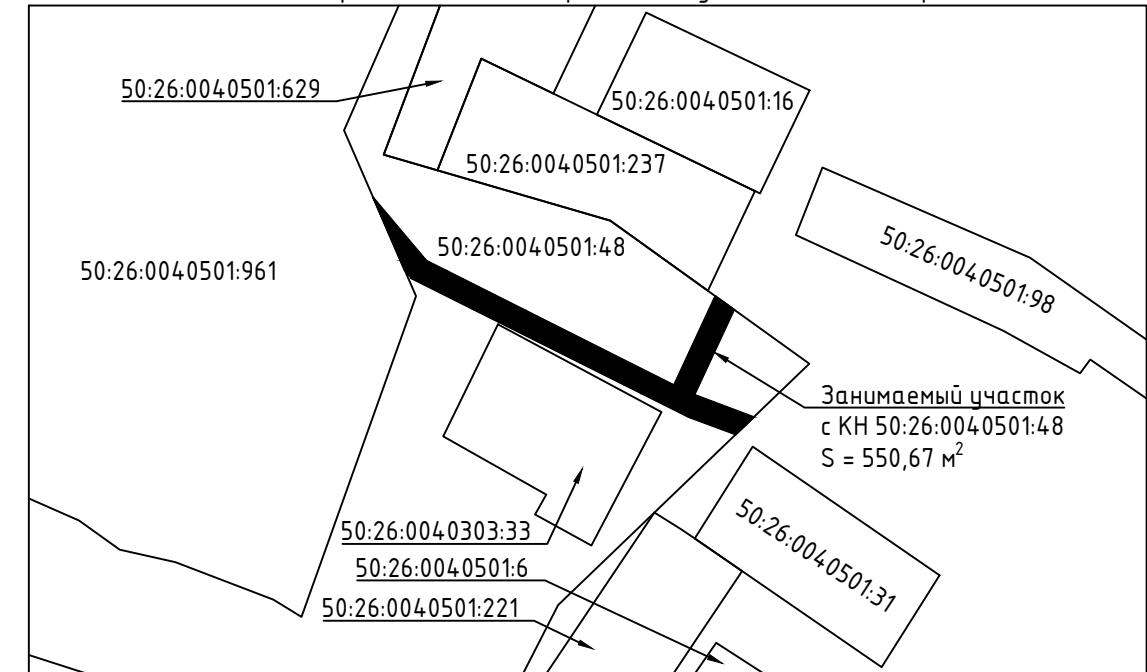


Схема расположения отображенного участка на кадастровом плане:



- Условные обозначения:
- — существующий газопровод высокого давления, баланс АО "Мособлгаз";
  - — существующие линии ЛЭП;
  - — проектируемый распределительный газопровод среднего давления ПЭ100 SDR11 ( $P=0,3$  МПа,  $D=110$  мм);
  - — границы полосы отвода газопровода (охранная зона);
  - — граница учтённых земельных участков;
  - учтённые земельные участки;
  - граница образуемого земельного участка;
  - кадастровый номер земельного участка;
  - o — характерная точка границы занимаемого земельного участка;
  - 1 — порядковый номер характерной точки границы занимаемого земельного участка.

**Описание границ смежных пользователей:**

От 1 до 2, от 4 до 5 - Земли, государственная собственность на которые не разграничена  
 От 2 до 4, от 5 до 8, от 9 до 11, от 11 до 1 - Земельный участок с КН 50:26:0040501:48  
 От 8 до 9 - Земельный участок с КН 50:26:0040501:961

Экспликация земель		
Обозначение	Наименование	Площадь (м²)
ЗУ с КН 50:26:0040501:48	Федеральная собственность	550,67

Изм.	Кол.уч.	Лист	N док.	Подп.	Дата
Разраб.	Зябкина			<i>М.И.</i>	01.12.2022
ГИП	Шехирев			<i>Е.С.</i>	01.12.2022
Н.контр.	Ахметгареева			<i>А.Г.</i>	01.12.2022

03/66-22-ГСН			
Распределительный газопровод высокого давления $P \leq 0,6$ МПа, ГРПШ, газопровод среднего давления $P \leq 0,3$ МПа, расположенного по адресу: Московская область, Наро-Фоминский г.о., д. Васильево. Догазификация населенного пункта - д. Васильево			
Наружные газопроводы		Стадия	Лист
		П	3
План распределительного газопровода М1:500		Листов	3
 ООО «ИЦ ВНИИСТ» Формат А3			

Исполнитель:  
 Инженер 3 категории ООО "ИЦ ВНИИСТ" *Лён Н.В.* Лён Н.В.  
 Заявитель:  
 АО "Мособлгаз"