

ОПИСАНИЕ МЕСТОПОЛОЖЕНИЯ ГРАНИЦ

Публичный сервитут объекта "Распределительный газопровод высокого давления $P \leq 0,6$ МПа, ГРПШ, газопровод среднего давления $P \leq 0,3$ МПа, расположенного по адресу: Московская область, Наро-Фоминский г.о., д. Васильево. Догазификация населенного пункта - д. Васильево"

(наименование объекта, местоположение границ которого описано (далее - объект))

Раздел 1

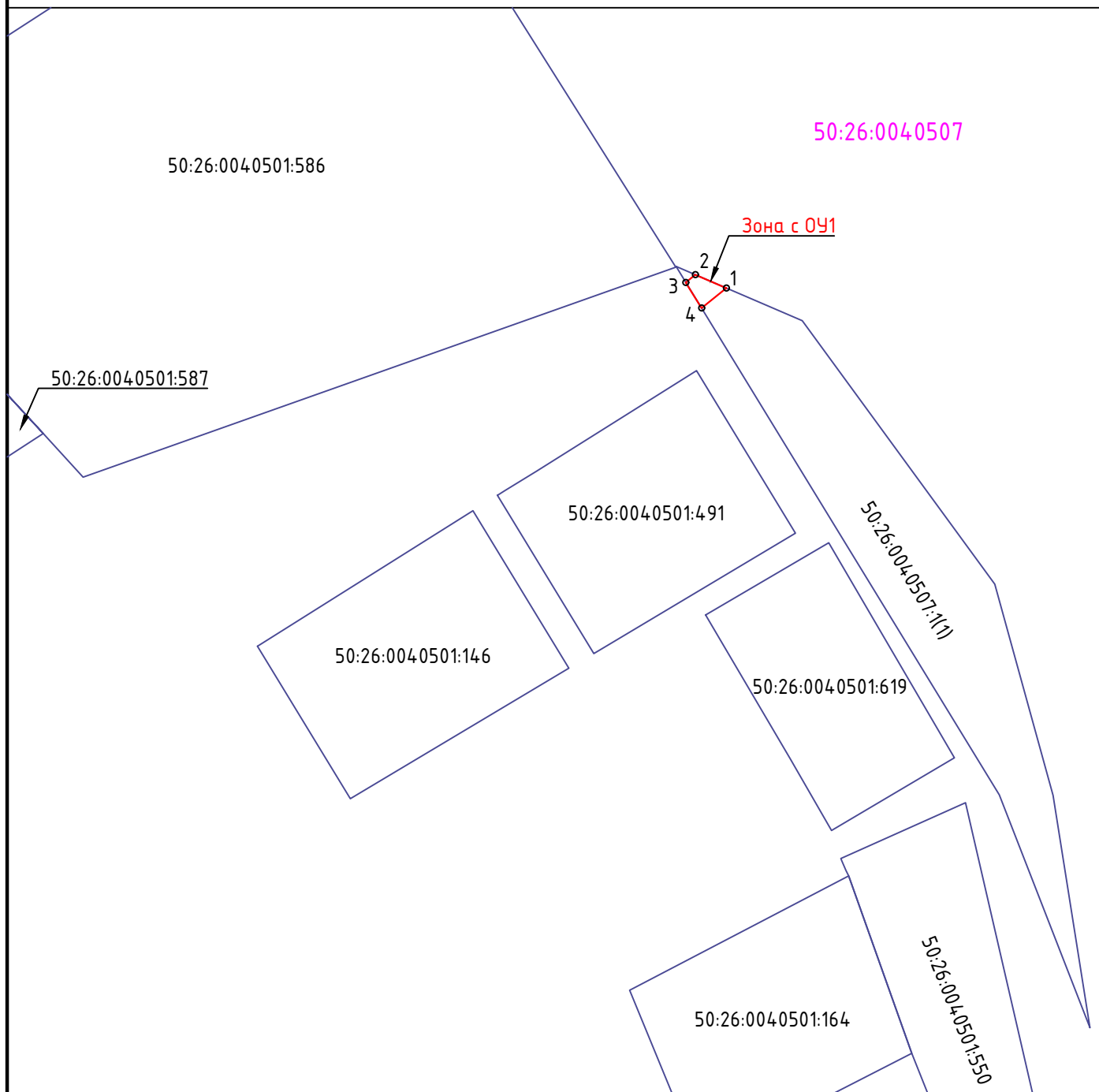
Сведения об объекте		
№ п/п	Характеристики объекта	Описание характеристик
1	2	3
1	Местоположение объекта	Московская область, Наро-Фоминский г.о., д. Васильево
2	Площадь объекта \pm величина погрешности определения площади ($P \pm \Delta P$)	18,5 м ²
3	Иные характеристики объекта	Вид объекта реестра границ: Зона с особыми условиями использования территории Содержание ограничений использования объектов недвижимости в пределах зоны или территории: Публичный сервитут для целей размещения линейных объектов системы газоснабжения, их неотъемлемых технологических частей. Срок установления 49 лет.

Раздел 2

Сведения о местоположении границ объекта					
1. Система координат <u>МСК-50, зона 1</u>					
2.1. Сведения о характерных точках границ объекта					
Обозначение характерных точек границ	Координаты, м		Метод определения координат характерной точки	Средняя квадратическая погрешность положения характерной точки (Mt), м	Описание обозначения точки на местности (при наличии)
	X	Y			
1	2	3	4	5	6
1	416865,16	1294280,58	Метод спутниковых геодезических измерений (определений)	0,10	-
2	416867,38	1294275,39		0,10	
3	416866,09	1294273,79		0,10	
4	416861,78	1294276,43		0,10	
3. Сведения о характерных точках части (частей) границы объекта					
1	2	3	4	5	6
-	-	-	-	-	-

Прохождение границы		Описание прохождения границы
от точки	до точки	
1	2	3
–	–	–




План границ объекта




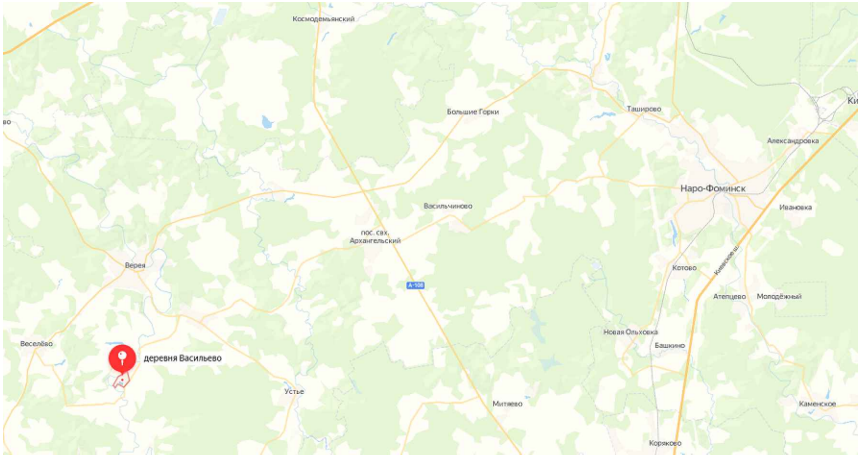
Масштаб 1:500

Взам. инв. N	
Подпись и дата	25.07.2023
Инв. Nподл.	


Используемые условные знаки и обозначения:





- Зона с ОУ1** - Обозначение зоны с особыми условиями использования территории-публичного сервитута в пользу Акционерного общества "Мособлгаз"
-  - Границы публичного сервитута
-  - Обозначение характерной точки границ публичного сервитута
- 50:26:0040507** - Номер кадастрового квартала
-  - Границы земельных участков, сведения о которых содержатся в Едином государственном реестре недвижимости (ЕГРН)
- 50:26:0040507:1(1)** - Кадастровый номер земельного участка

Исполнитель:
Инженер 3 категории ООО "ИЦ ВНИИСТ"  Лён Н.В.
Заявитель:
АО "Мособлгаз"



- Условные обозначения:
- существующий газопровод высокого давления, баланс АО "Мособлгаз";
 - проектируемый распределительный газопровод среднего давления ПЭ100 SDR11 (P=0,3 МПа, D=110 мм);
 - границы полосы отвода газопровода (охранная зона);
 - граница учтённых земельных участков;
 - граница образуемого земельного участка;
 - кадастровый номер земельного участка;
 - характерная точка границы занимаемого земельного участка;
 - порядковый номер характерной точки границы занимаемого земельного участка.

Исполнитель:
Инженер 3 категории ООО "ИЦ ВНИИСТ"  Лён Н.В.
Заявитель:
АО "Мособлгаз"

						03/66-22-ГСН			
						Распределительный газопровод высокого давления P≤0,6 МПа, ГРПШ, газопровод среднего давления P≤0,3 МПа, расположенного по адресу: Московская область, Наро-Фоминский г.о., д. Васильево. Догазификация населенного пункта - д. Васильево			
Изм.	Кол.уч.	Лист	N док.	Подп.	Дата	Наружные газопроводы	Стадия	Лист	Листов
Разраб.					01.12.2022		П	2	3
ГИП					01.12.2022	План распределительного газопровода М1:500	 ООО «ИЦ ВНИИСТ» Формат А3		
Н.контр.					01.12.2022				

Карта (план) границ части земельного участка

Объект: Распределительный газопровод высокого давления $P \leq 0,6$ МПа, ГРПШ, газопровод среднего давления $P \leq 0,3$ МПа, расположенного по адресу: Московская область, Наро-Фоминский г. о., д. Васильево. Догазификация населенного пункта - д. Васильево. Участок с КН 50:26:0040507:1(1)

Местоположение/кадастровый номер: Московская область, Наро-Фоминский городской округ, д. Васильево / кадастровый квартал 50:26:0040507

Площадь земельного участка: 18,5 кв. м.

Категория земель: земли сельскохозяйственного назначения.

Вид разрешенного использования: строительство, ремонт, эксплуатация линейных объектов.

Обеспечение подъездными путями: есть.

Наличие охраняемых объектов: природных, культурных и т.д.: нет.

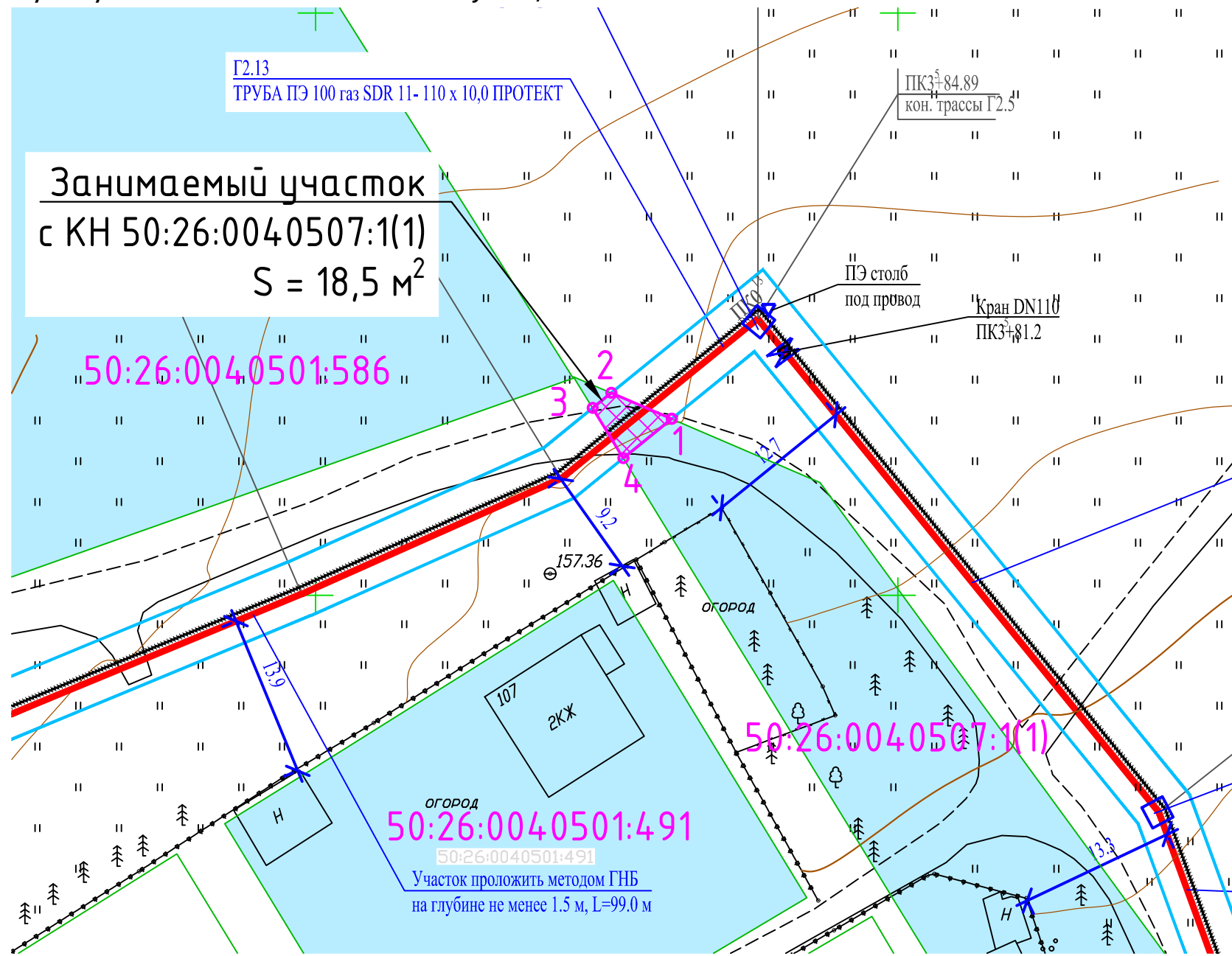
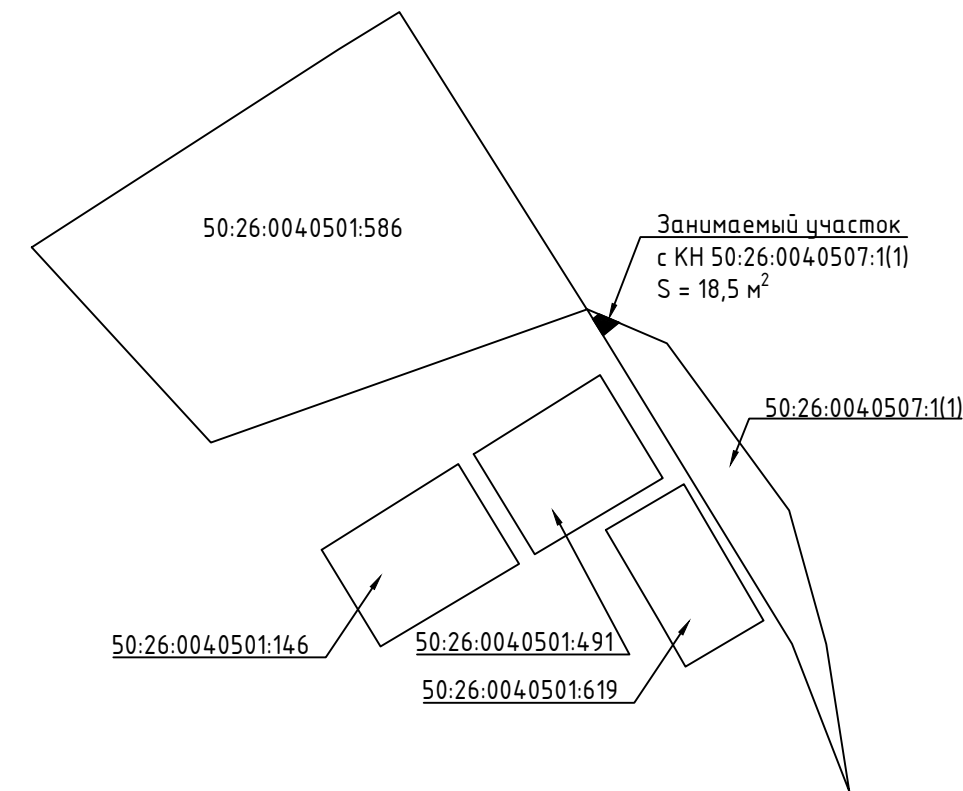
Санитарно-защитные зоны: нет.

Характеристики подземных и наземных коммуникаций: есть.

Система координат: МСК-50

Название (номер) межевого знака	X координата	Y координата	Длина линии (м)
1	416865,16	1294280,58	5,65
2	416867,38	1294275,39	2,05
3	416866,09	1294273,79	5,04
4	416861,78	1294276,43	5,35
1	416865,16	1294280,58	

Схема расположения отображенного участка на кадастровом плане:



- Условные обозначения:
- существующий газопровод высокого давления, баланс АО "Мособлгаз";
 - существующие линии ЛЭП;
 - проектируемый распределительный газопровод среднего давления ПЭ100 SDR11 ($P=0,3$ МПа, $D=110$ мм);
 - границы полосы отвода газопровода (охранная зона);
 - граница учтённых земельных участков;
 - учтённые земельные участки;
 - граница образуемого земельного участка;
 - кадастровый номер земельного участка;
 - характерная точка границы занимаемого земельного участка;
 - порядковый номер характерной точки границы занимаемого земельного участка.

Описание границ смежных пользователей:

От 2 до 3, от 4 до 1 - Земельный участок с КН 50:26:0040507:1

От 1 до 2, от 3 до 4 - Земли, государственная собственность на которые не разграничена

Экспликация земель		
Обозначение	Наименование	Площадь (м ²)
ЗУ с КН 50:26:0040507:1(1)	Федеральная собственность	18,5

Исполнитель:
Инженер 3 категории ООО "ИЦ ВНИИСТ" Лён Н.В.

Заявитель:
АО "Мособлгаз"

Изм.	Кол.уч.	Лист	N док.	Подп.	Дата
Разраб.		Зябкина			01.12.2022
ГИП		Шехирев			01.12.2022
Н.контр.		Ахметгареева			01.12.2022

03/66-22-ГСН

Распределительный газопровод высокого давления $P \leq 0,6$ МПа, ГРПШ, газопровод среднего давления $P \leq 0,3$ МПа, расположенного по адресу: Московская область, Наро-Фоминский г.о., д. Васильево. Догазификация населенного пункта - д. Васильево

Наружные газопроводы	Стадия	Лист	Листов
	П	3	3

План распределительного газопровода М1:500

ООО «ИЦ ВНИИСТ»
Формат А3