

ОПИСАНИЕ МЕСТОПОЛОЖЕНИЯ ГРАНИЦ

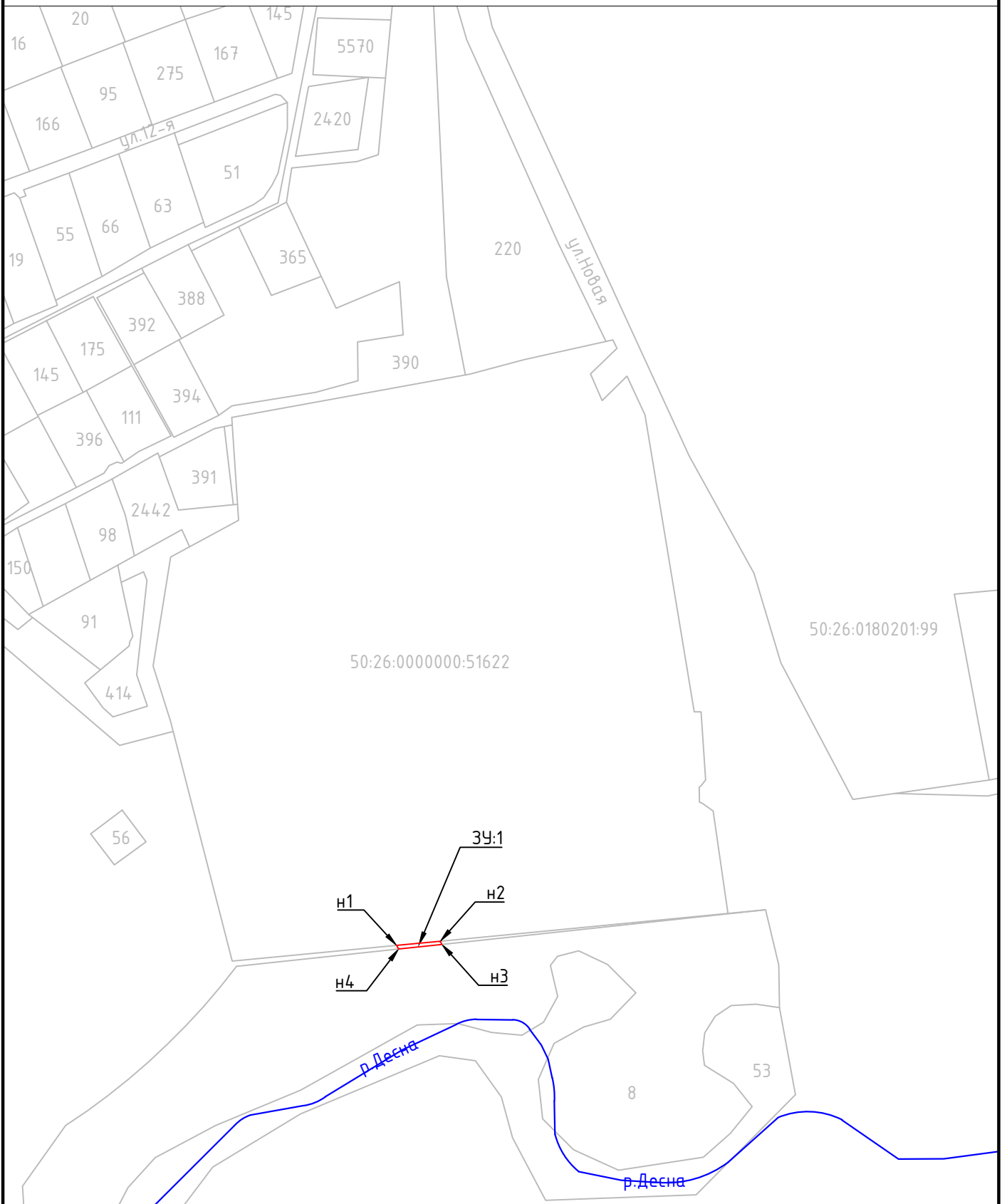
**Публичный сервитут объекта «Реконструкция и расширение очистных сооружений»,
условный номер земельного участка: ЗУ1**

(наименование объекта, местоположение границ которого описано (далее-объект))




РАЗДЕЛ I

Сведения об объекте		
№ ПП	Характеристики объекта	Описание характеристик
1	Местоположение объекта	Московская область, Наро-Фоминский городской округ, г. Апрелевка, ул. Новая
2	Площадь объекта	22 м ²
3	Иные характеристики объекта	Публичный сервитут для целей проектирования и строительства водовыпуска для объекта: «Реконструкция и расширение очистных сооружений г. Апрелевка».

Раздел 4
План границ объекта
Масштаб 1:2000



Используемые условные знаки и обозначения:

-  n1 - характеристическая точка границы зоны
-  - граница зоны
-  - граница земельного участка по сведениям ЕГРН

Подпись _____ Дата << ____ >> _____ 20 ____ г.

Место для оттиска печати (при наличии) лица, составившего описание местоположения границ объекта