

## ОПИСАНИЕ МЕСТОПОЛОЖЕНИЯ ГРАНИЦ

Публичный сервитут объекта «Объект газового хозяйства: подземный газопровод низкого давления»,  
кадастровый номер 50:26:0110504:1013

(наименование объекта, местоположение границ которого описано (далее - объект))

### Раздел 1

#### Сведения об объекте

№ п/п	Характеристики объекта	Описание характеристик
1	2	3
1	Местоположение объекта	Московская область, Наро-Фоминский городской округ, Тёрновка д
2	Площадь объекта ± величина погрешности определения площади ( $P \pm \Delta P$ )	524 м <sup>2</sup> ± 8 м <sup>2</sup>
3	Иные характеристики объекта	Вид объекта реестра границ: Зона с особыми условиями использования территории Содержание ограничений использования объектов недвижимости в пределах зоны или территории: Публичный сервитут, для целей размещения линейных объектов системы газоснабжения, их неотъемлемых технологических частей. Срок установления 49 лет. Обладатель публичного сервитута: Акционерное Общество «Мособлгаз» (ИНН 5032292612, ОГРН 1175024034734). Адрес: Московская обл. г. Одинцово, д. Раздоры, 1-й км Рублево-Успенского шоссе, д. 1, корп. Б. Электронная почта: info@mosoblgaz.ru

**Раздел 2**

**Сведения о местоположении границ объекта**

**1. Система координат** МСК-50, зона 1

**2. Сведения о характерных точках границ объекта**

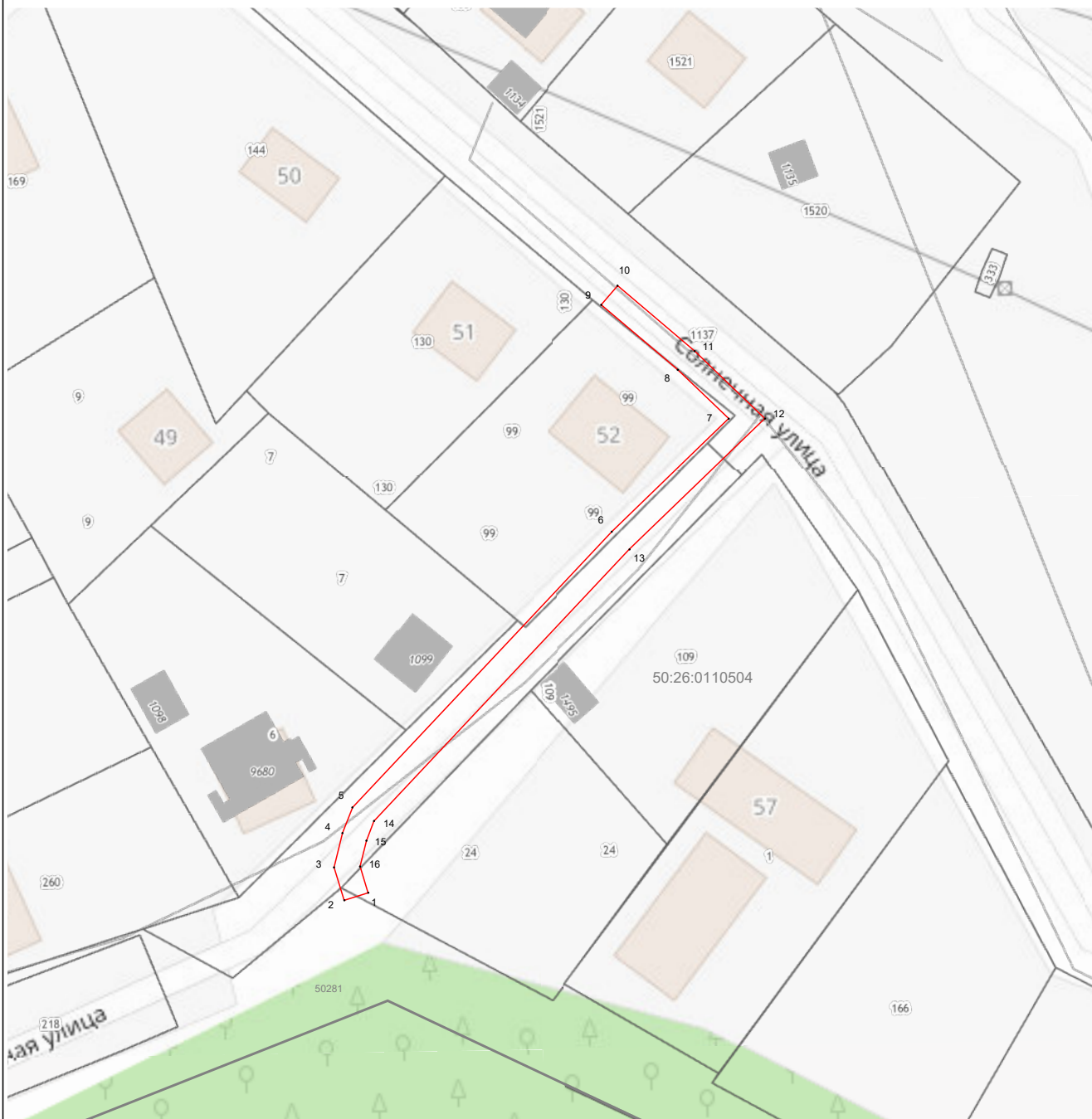
Обозначение характерных точек границ	Координаты, м		Метод определения координат характерной точки	Средняя квадратическая погрешность положения характерной точки (Mt), м	Описание обозначения точки на местности (при наличии)
	X	Y			
<b>1</b>	<b>2</b>	<b>3</b>	<b>4</b>	<b>5</b>	<b>6</b>
1	429 330,13	1 326 991,25	Аналитический метод	0,10	—
2	429 328,93	1 326 987,44		0,10	
3	429 334,17	1 326 985,78		0,10	
4	429 339,63	1 326 987,12		0,10	
5	429 343,72	1 326 988,71		0,10	
6	429 387,67	1 327 030,06		0,10	
7	429 405,68	1 327 048,71		0,10	
8	429 413,48	1 327 040,59		0,10	
9	429 423,83	1 327 028,39		0,10	
10	429 426,88	1 327 030,98		0,10	
11	429 416,45	1 327 043,27		0,10	
12	429 405,69	1 327 054,48		0,10	
13	429 384,85	1 327 032,90		0,10	
14	429 341,56	1 326 992,17		0,10	
15	429 338,43	1 326 990,95		0,10	
16	429 334,30	1 326 989,93		0,10	
1	429 330,13	1 326 991,25		0,10	

**3. Сведения о характерных точках части (частей) границы объекта**

<b>1</b>	<b>2</b>	<b>3</b>	<b>4</b>	<b>5</b>	<b>6</b>
—	—	—	—	—	—







**Раздел 4**  
**План границ объекта**



**Масштаб 1:1 000**

**Используемые условные знаки и обозначения:**

-  7 - характерная точка границы зоны
-  - граница зоны
-  - граница кадастрового квартала по сведениям ЕГРН
-  - граница земельного участка по сведениям ЕГРН

Подпись \_\_\_\_\_



Дата « 13 » сентября 20 23 г.

Место для оттиска печати (при наличии) лица, составившего описание местоположения границ объекта