

ОПИСАНИЕ МЕСТОПОЛОЖЕНИЯ ГРАНИЦ

Публичный сервитут объекта «Подземный газопровод низкого давления, протяженность трассы 138,4 км, протяженность трубопроводов 138,4 км, диаметр условный 108, 110, 63 мм», кадастровый номер 50:26:0180310:502

(наименование объекта, местоположение границ которого описано (далее - объект))

Раздел 1

Сведения об объекте

№ п/п	Характеристики объекта	Описание характеристик
1	2	3
1	Местоположение объекта	Московская область, Наро-Фоминский городской округ, Мартемьяново д
2	Площадь объекта ± величина погрешности определения площади ($P \pm \Delta P$)	563 м ² ± 8 м ²
3	Иные характеристики объекта	Вид объекта реестра границ: Зона с особыми условиями использования территории Содержание ограничений использования объектов недвижимости в пределах зоны или территории: Публичный сервитут, для целей размещения линейных объектов системы газоснабжения, их неотъемлемых технологических частей. Срок установления 49 лет. Обладатель публичного сервитута: Акционерное Общество "Мособлгаз". Адрес: Московская обл, г. Одинцово, д. Раздоры, 1-й км Рублево-Успенского шоссе, д. 1, корп. Б. Электронная почта: info@mosoblgaz.ru

Раздел 2

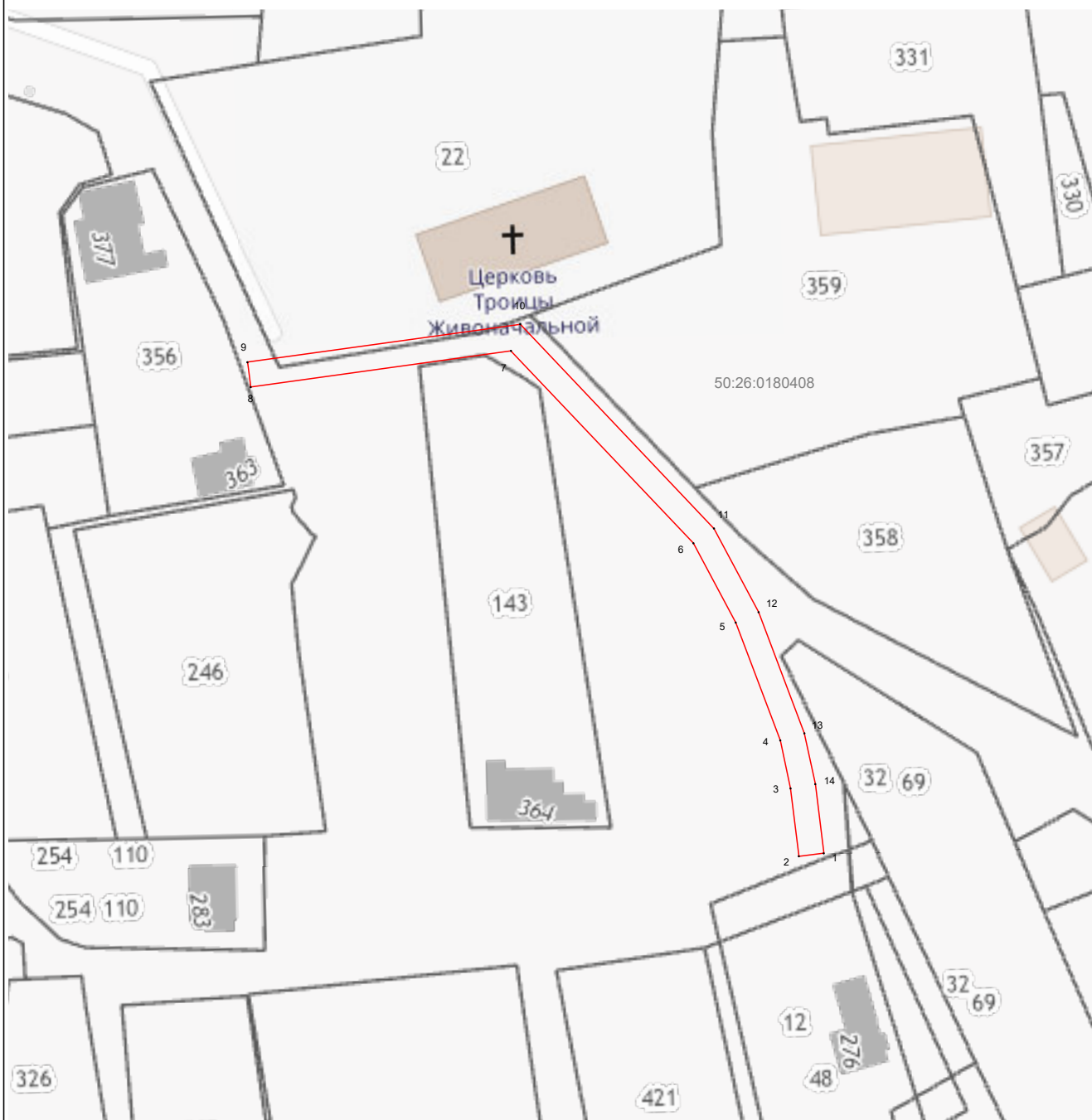
Сведения о местоположении границ объекта

1. Система координат МСК-50, зона 1

2. Сведения о характерных точках границ объекта





Обозначение характерных точек границ	Координаты, м		Метод определения координат характерной точки	Средняя квадратическая погрешность положения характерной точки (Mt), м	Описание обозначения точки на местности (при наличии)
	X	Y			
1	2	3	4	5	6
1	443 749,10	1 350 714,91	Аналитический метод	0,10	—
2	443 748,64	1 350 710,94		0,10	
3	443 759,45	1 350 709,62		0,10	
4	443 767,11	1 350 707,98		0,10	
5	443 785,90	1 350 700,86		0,10	
6	443 798,55	1 350 694,12		0,10	
7	443 829,24	1 350 665,01		0,10	
8	443 823,45	1 350 623,48		0,10	
9	443 827,42	1 350 622,95		0,10	
10	443 833,49	1 350 666,49		0,10	
11	443 800,91	1 350 697,39		0,10	
12	443 787,56	1 350 704,51		0,10	
13	443 768,24	1 350 711,82		0,10	
14	443 760,14	1 350 713,56		0,10	
1	443 749,10	1 350 714,91		0,10	
3. Сведения о характерных точках части (частей) границы объекта					
1	2	3	4	5	6
—	—	—	—	—	—

Раздел 4
План границ объекта



Масштаб 1:1 000

Используемые условные знаки и обозначения:

-  7 - характерная точка границы зоны
-  - граница зоны
-  - граница кадастрового квартала по сведениям ЕГРН
-  - граница земельного участка по сведениям ЕГРН

Подпись _____



Дата « 8 » сентября 20 23 г.

Место для оттиска печати (при наличии) лица, составившего описание местоположения границ объекта