

Комитет по управлению имуществом
Администрации Наро-Фоминского городского округа
(наименование органа местного самоуправления или уполномоченного им органа,
осуществляющего муниципальный контроль)

МУНИЦИПАЛЬНЫЙ КОНТРОЛЬ

г. Наро-Фоминск, ул. Маршала Жукова Г.К.,
д.5

(место составления акта)

« 22 » сентября 2023 г.

(дата составления акта)

9:20

(время составления акта)

АКТ ОБСЛЕДОВАНИЯ (ОСМОТРА)

1. По адресу/адресам: *Российская Федерация, Московская область, Наро-Фоминский*
(место проведения обследования (осмотра))

городской округ, п. Новая Ольховка

КН 50:26:0120201:3131, 1790 кв.м

2. На основании: *поручения председателя Комитета по управлению имуществом*
(вид документа с указанием реквизитов – номера, даты)

3. Акт составлен: *Отделом муниципального контроля Комитета по управлению*
имуществом Администрации Наро-Фоминского городского округа
(орган муниципального земельного контроля)

4. Лицо (а) проводившее обследование (осмотр):

(Ф.И.О., должность)

Зверев Владислав Сергеевич – главный специалист отдела муниципального контроля
Комитета по управлению имуществом Администрации Наро-Фоминского городского округа

5. В присутствии:

(Ф.И.О. свидетелей, привлеченных специалистов)

В ходе обследования (осмотра) установлено:

Обследуемый земельный участок с КН 50:26:0120201:3131 (Площадь – 1790 кв.м, Категории земель - Земли населенных пунктов, ВРИ - Для индивидуального жилищного строительства) расположен по адресу: Российская Федерация, Московская область, Наро-Фоминский городской округ, п. Новая Ольховка.

Обследуемый участок по периметру примыкает к землям неразграниченной гос. собственности.

Данная территория не имеет ограждения. Строения, сооружения на ней отсутствуют, произрастает древесная и сорная растительность. Воздушная ЛЭП отображенная на фото-видео материалах, проходит вне границ обследуемого земельного участка. Доступ на земельный участок осуществляется через земли неразграниченной гос. собственности с юго-западной стороны.

В ходе обследования осуществлялась фотофиксация испрашиваемой территории.

6. В ходе обследования (осмотра) обнаружены факты, свидетельствующие о признаках нарушений законодательства, выраженные в:


(описание выявленных признаков нарушений с указанием характера нарушений)

7. По сведениям Единого государственного реестра прав на недвижимое имущество и сделок с ним, земельные участки принадлежат на праве

(вид права, сведения о юридическом лице, индивидуальном предпринимателе, физическом лице)

8. Прилагаемые документы: фототаблица на 1 л., схематический чертеж на 1 л..

9. Подписи лиц, осуществивших обследование (осмотр)





присутствовавших при обследовании (осмотре)

Комитет по управлению имуществом
Администрации Наро-Фоминского городского округа
(наименование органа местного самоуправления или уполномоченного им органа,
осуществляющего муниципальный контроль)

МУНИЦИПАЛЬНЫЙ КОНТРОЛЬ
ФОТОТАБЛИЦА
приложение к акту
от «22» сентября 2023 г.

(наименование юридического лица, индивидуального предпринимателя, Ф.И.О. физического лица)

*Российская Федерация, Московская область, Наро-Фоминский городской округ, п. Новая Ольховка
КН 50:26:0120201:3131*



З.С.

(подпись, фамилия, инициалы ответственного лица)

Зверев В.С.

СХЕМАТИЧЕСКИЙ ЧЕРТЕЖ ЗЕМЕЛЬНОГО УЧАСТКА
приложение к акту
от « 22 » сентября 2023 г.



ЗВС

Зверев В.С.

(подпись, фамилия, инициалы ответственного лица)