

ОПИСАНИЕ МЕСТОПОЛОЖЕНИЯ ГРАНИЦ**Публичный сервитут объекта «Газопровод высокого давления», кадастровый номер 50:26:0151420:62**

(наименование объекта, местоположение границ которого описано (далее - объект))

Раздел 1**Сведения об объекте**

№ п/п	Характеристики объекта	Описание характеристик
1	2	3
1	Местоположение объекта	Московская область, Наро-Фоминский городской округ, Глаголево д
2	Площадь объекта ± величина погрешности определения площади ($P \pm \Delta P$)	4 454 м ² ± 23 м ²
3	Иные характеристики объекта	Вид объекта реестра границ: Зона с особыми условиями использования территории Содержание ограничений использования объектов недвижимости в пределах зоны или территории: Публичный сервитут, для целей размещения линейных объектов системы газоснабжения, их неотъемлемых технологических частей. Срок установления 49 лет. Обладатель публичного сервитута: Акционерное Общество «Мособлгаз» (ИНН 5032292612, ОГРН 1175024034734). Адрес: Московская обл. г. Одинцово, д. Раздоры, 1-й км Рублево-Успенского шоссе, д. 1, корп. Б. Электронная почта : info@mosoblgaz.ru

Раздел 2

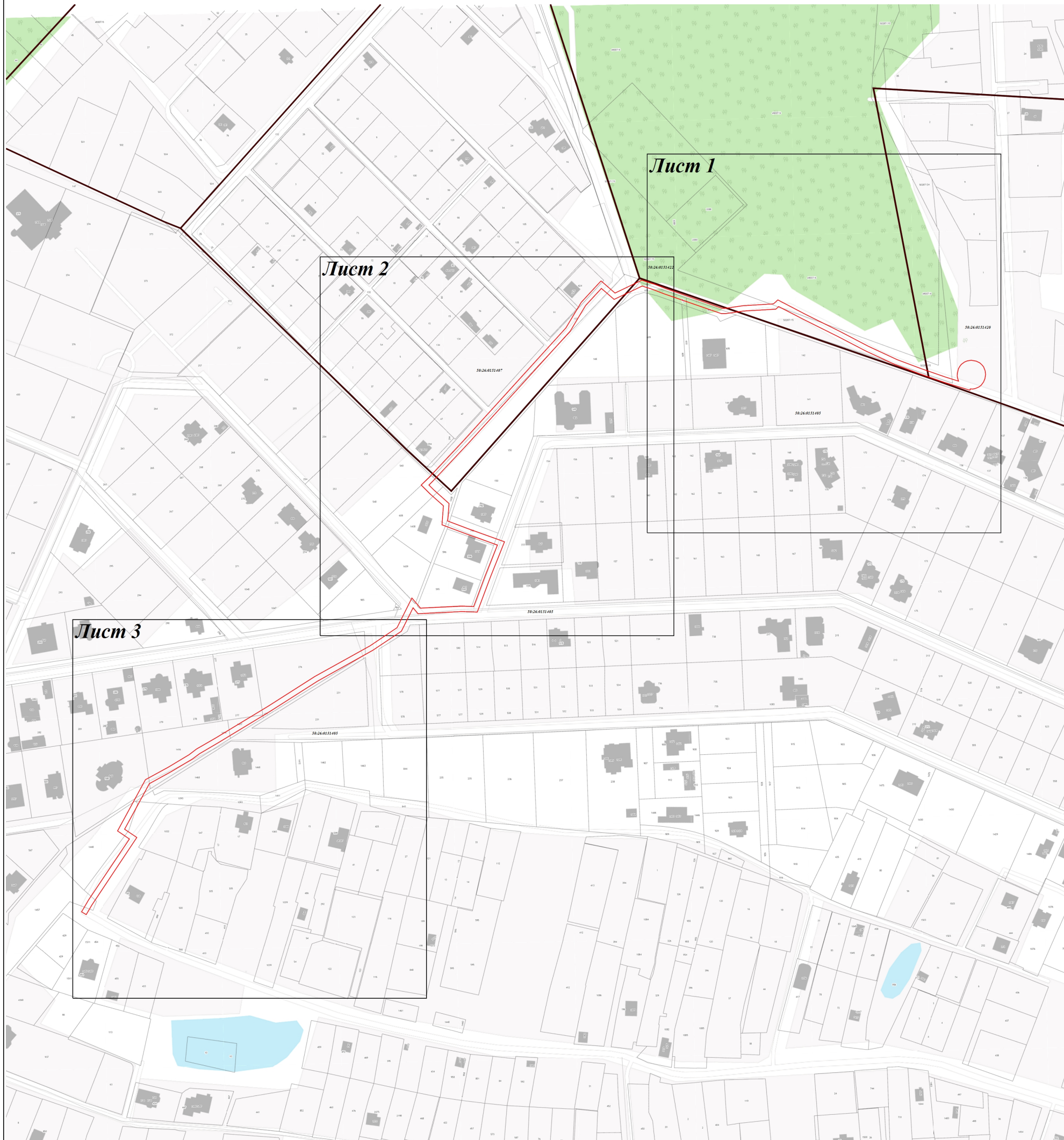
Сведения о местоположении границ объекта

1. Система координат МСК-50, зона 1					
2. Сведения о характерных точках границ объекта					
Обозначение характерных точек границ	Координаты, м		Метод определения координат характерной точки	Средняя квадратическая погрешность положения характерной точки (Mt), м	Описание обозначения точки на местности (при наличии)
	X	Y			
1	2	3	4	5	6
1	439 650,09	1 347 104,31	Аналитический метод	0,10	—
2	439 641,11	1 347 114,67		0,10	
3	439 650,65	1 347 134,38		0,10	
4	439 647,74	1 347 143,57		0,10	
5	439 644,37	1 347 152,10		0,10	
6	439 629,85	1 347 193,78		0,10	
7	439 629,83	1 347 196,04		0,10	
8	439 631,75	1 347 209,00		0,10	
9	439 633,11	1 347 231,64		0,10	
10	439 635,99	1 347 234,78		0,10	
11	439 625,03	1 347 255,86		0,10	
12	439 612,57	1 347 280,82		0,10	
13	439 601,75	1 347 301,42		0,10	
14	439 591,82	1 347 322,69		0,10	
15	439 585,27	1 347 340,16		0,10	
16	439 578,85	1 347 358,43		0,10	
17	439 575,90	1 347 368,13		0,10	
18	439 577,73	1 347 367,45		0,10	
19	439 579,70	1 347 367,14		0,10	
20	439 581,70	1 347 367,23		0,10	
21	439 584,96	1 347 368,07		0,10	
22	439 586,74	1 347 368,98		0,10	
23	439 588,30	1 347 370,23		0,10	
24	439 590,10	1 347 372,61		0,10	
25	439 590,88	1 347 374,45		0,10	
26	439 591,32	1 347 377,41		0,10	
27	439 590,70	1 347 381,14		0,10	
28	439 589,37	1 347 383,82		0,10	
29	439 588,07	1 347 385,33		0,10	
30	439 586,50	1 347 386,56		0,10	
31	439 583,75	1 347 387,76		0,10	
32	439 580,78	1 347 388,09		0,10	
33	439 577,66	1 347 387,53		0,10	
34	439 575,18	1 347 386,56		0,10	
35	439 572,81	1 347 384,74		0,10	
36	439 571,58	1 347 383,17		0,10	
37	439 570,37	1 347 380,43		0,10	
38	439 570,05	1 347 378,46		0,10	
39	439 570,09	1 347 376,75		0,10	
40	439 569,16	1 347 376,53		0,10	
41	439 575,04	1 347 357,18		0,10	
42	439 581,51	1 347 338,80		0,10	
43	439 588,13	1 347 321,14		0,10	
44	439 598,17	1 347 299,64		0,10	
45	439 609,01	1 347 279,00		0,10	
46	439 621,46	1 347 254,05		0,10	
47	439 631,14	1 347 235,41		0,10	

Раздел 2





Сведения о местоположении границ объекта					
1	2	3	4	5	6
48	439 629,21	1 347 233,29		0,10	
49	439 627,77	1 347 209,41		0,10	
50	439 625,82	1 347 196,32		0,10	
51	439 625,85	1 347 193,18		0,10	
52	439 640,62	1 347 150,71		0,10	
53	439 643,97	1 347 142,23		0,10	
54	439 646,36	1 347 134,69		0,10	
55	439 636,37	1 347 114,04		0,10	
56	439 644,53	1 347 104,62		0,10	
57	439 631,80	1 347 092,90		0,10	
58	439 612,89	1 347 081,66		0,10	
59	439 529,31	1 347 006,00		0,10	
60	439 501,70	1 346 980,16		0,10	
61	439 498,90	1 346 977,29		0,10	
62	439 495,21	1 346 981,00		0,10	
63	439 485,16	1 346 992,16		0,10	
64	439 472,15	1 346 991,24		0,10	
65	439 466,43	1 347 006,30		0,10	
66	439 456,78	1 347 033,05		0,10	
67	439 430,27	1 347 022,61		0,10	
68	439 404,78	1 347 013,06		0,10	
69	439 405,15	1 347 001,38		0,10	
70	439 403,53	1 346 969,36		0,10	
71	439 407,93	1 346 965,62		0,10	
72	439 390,48	1 346 956,98		0,10	
73	439 376,39	1 346 935,96		0,10	
74	439 353,55	1 346 895,21		0,10	
75	439 331,54	1 346 860,66	Аналитический метод	0,10	—
76	439 308,17	1 346 822,38		0,10	
77	439 299,90	1 346 808,11		0,10	
78	439 295,81	1 346 802,65		0,10	
79	439 286,41	1 346 786,99		0,10	
80	439 277,61	1 346 771,12		0,10	
81	439 243,81	1 346 752,81		0,10	
82	439 237,73	1 346 761,85		0,10	
83	439 187,75	1 346 728,66		0,10	
84	439 180,60	1 346 724,49		0,10	
85	439 182,62	1 346 721,03		0,10	
86	439 191,54	1 346 726,24		0,10	
87	439 236,63	1 346 756,32		0,10	
88	439 242,52	1 346 747,56		0,10	
89	439 280,54	1 346 768,16		0,10	
90	439 289,87	1 346 784,99		0,10	
91	439 299,13	1 346 800,42		0,10	
92	439 303,24	1 346 805,90		0,10	
93	439 311,61	1 346 820,33		0,10	
94	439 334,92	1 346 858,54		0,10	
95	439 356,99	1 346 893,17		0,10	
96	439 379,80	1 346 933,86		0,10	
97	439 393,21	1 346 953,87		0,10	
98	439 415,15	1 346 964,73		0,10	
99	439 407,62	1 346 971,13		0,10	
100	439 409,16	1 347 001,34		0,10	
101	439 408,87	1 347 010,32		0,10	
102	439 431,71	1 347 018,87		0,10	

Раздел 4
План границ объекта



Масштаб 1:3 000

Используемые условные знаки и обозначения:

-  - характерная точка границы зоны
-  - граница зоны
-  - граница земельного участка по сведениям ЕГРН
-  - граница кадастрового квартала по сведениям ЕГРН

Подпись _____ Дата « 14 » сентября 20 23 г.

Место для оттиска печати (при наличии) лица, составившего описание местоположения границ объекта



Раздел 4
План границ объекта

Лист 3



Масштаб 1:1 000

Используемые условные знаки и обозначения:

- .1** - характерная точка границы зоны
- (red line) - граница зоны
- (grey line) - граница земельного участка по сведениям ЕГРН
- (black line) - граница кадастрового квартала по сведениям ЕГРН

Подпись _____ Дата « 14 » сентября 20 23 г.

Место для оттиска печати (при наличии) лица, составившего описание местоположения границ объекта

