

**Филиал публично-правовой компании "Роскадастр" по Московской области**

полное наименование органа регистрации прав

**Выписка из Единого государственного реестра недвижимости об объекте недвижимости**

**Сведения о характеристиках объекта недвижимости**

На основании запроса от 10.08.2023, поступившего на рассмотрение 10.08.2023, сообщаем, что согласно записям Единого государственного реестра недвижимости:

Раздел 1 Лист 1

<b>Земельный участок</b>			
<b>вид объекта недвижимости</b>			

Лист № 1 раздела 1	Всего листов раздела 1: 4	Всего разделов: 7	Всего листов выписки: 25
--------------------	---------------------------	-------------------	--------------------------

10.08.2023г. № КУВИ-001/2023-182186481	
Кадастровый номер:	50:26:0100204:1180
Номер кадастрового квартала:	50:26:0100204
Дата присвоения кадастрового номера:	04.08.2022

Ранее присвоенный государственный учетный номер:	данные отсутствуют
Местоположение:	Московская область, Российская Федерация, Наро-Фоминский городской округ, г. Наро-Фоминск
Площадь:	58556 +/- 85
Кадастровая стоимость, руб.:	44085641.28
Кадастровые номера расположенных в пределах земельного участка объектов недвижимости:	50:26:0000000:57230
Кадастровые номера объектов недвижимости, из которых образован объект недвижимости:	данные отсутствуют
Кадастровые номера образованных объектов недвижимости:	данные отсутствуют
Категория земель:	Земли населенных пунктов
Виды разрешенного использования:	обеспечение занятий спортом в помещениях
Сведения о кадастровом инженере:	образованием земельного участка из земель, находящихся в государственной или муниципальной собственности, расположенного Российская Федерация, Московская область, Наро-Фоминский городской округ, г. Наро-Фоминск
Сведения о лесах, водных объектах и об иных природных объектах, расположенных в пределах земельного участка:	данные отсутствуют
Сведения о том, что земельный участок полностью расположен в границах зоны с особыми условиями использования территории, территории объекта культурного наследия, публичного сервитута:	данные отсутствуют

полное наименование должности	 ДОКУМЕНТ ПОДПИСАН ЭЛЕКТРОННОЙ ПОДПИСЬЮ Сертификат: 00BV056B7401CB38D2B3576ACDC8425108 Владелец: ФЕДЕРАЛЬНАЯ СЛУЖБА ГОСУДАРСТВЕННОЙ РЕГИСТРАЦИИ, КАДАСТРА И КАРТОГРАФИИ Действителен: с 27.06.2023 по 19.09.2024	инициалы, фамилия

Земельный участок			
вид объекта недвижимости			
Лист № 2 раздела 1	Всего листов раздела 1: 4	Всего разделов: 7	Всего листов выписки: 25
10.08.2023г. № КУВИ-001/2023-182186481			
Кадастровый номер:		50:26:0100204:1180	
Сведения о том, что земельный участок расположен в границах особой экономической зоны, территории опережающего социально-экономического развития, зоны территориального развития в Российской Федерации, игровой зоны:		данные отсутствуют	
Сведения о том, что земельный участок расположен в границах особо охраняемой природной территории, охотничьих угодий, лесничеств:		данные отсутствуют	
Сведения о результатах проведения государственного земельного надзора:		данные отсутствуют	
Сведения о расположении земельного участка в границах территории, в отношении которой утвержден проект межевания территории:		данные отсутствуют	
Условный номер земельного участка:		данные отсутствуют	
Сведения о принятии акта и (или) заключении договора, предусматривающих предоставление в соответствии с земельным законодательством исполнительным органом государственным органом власти или органом местного самоуправления, находящегося в государственной или муниципальной собственности земельного участка для строительства наемного дома социального использования или наемного дома коммерческого использования:		данные отсутствуют	
Сведения о том, что земельный участок или земельные участки образованы на основании решения об изъятии земельного участка и (или) расположенного на нем объекта недвижимости для государственных или муниципальных нужд:		данные отсутствуют	
Сведения о том, что земельный участок образован из земель или земельного участка, государственная собственность на которые не разграничена:		данные отсутствуют	
Сведения о наличии земельного спора о местоположении границ земельных участков:		данные отсутствуют	
Статус записи об объекте недвижимости:		Сведения об объекте недвижимости имеют статус "актуальные"	
Особые отметки:		Сведения об ограничениях права на объект недвижимости, обременениях данного объекта, не зарегистрированных в реестре прав, ограничений прав и обременений недвижимого имущества: вид ограничения (обременения): ограничения прав на земельный участок, предусмотренные статьей 56	



ДОКУМЕНТ ПОДПИСАН  
ЭЛЕКТРОННОЙ ПОДПИСЬЮ

Сертификат: 00ВВ056В7401СВ38D2В3576АСDС8425108

Владелец: ФЕДЕРАЛЬНАЯ СЛУЖБА ГОСУДАРСТВЕННОЙ  
РЕГИСТРАЦИИ, КАДАСТРА И КАРТОГРАФИИ  
Действителен: с 27.06.2023 по 19.09.2024

полное наименование должности

инициалы, фамилия

Земельный участок			
вид объекта недвижимости			
Лист № 3 раздела 1	Всего листов раздела 1: 4	Всего разделов: 7	Всего листов выписки: 25

10.08.2023г. № КУВИ-001/2023-182186481

Кадастровый номер:

50:26:0100204:1180

Земельного кодекса Российской Федерации; срок действия: с 04.08.2022; реквизиты документа-основания: постановление Правительства РФ от 24.02.2009 N 160 (ред. от 21.12.2018) "О порядке установления охранных зон объектов электросетевого хозяйства и особых условий использования земельных участков, расположенных в границах таких зон" (вместе с "Правилами установления охранных зон объектов электросетевого хозяйства и особых условий использования земельных участков, расположенных в границах таких зон") от 24.02.2009 № 160 выдан: Правительство Российской Федерации; постановления Правительства РФ "О внесении изменений в постановление Правительства Российской Федерации от 26 августа 2013 г. N 736 "О некоторых вопросах установления охранных зон объектов электросетевого хозяйства" (по состоянию на 15.06.2015) (подготовлен Минэнерго России) от 26.08.2013 № 736 выдан: Правительство Российской Федерации. вид ограничения (обременения): ограничения прав на земельный участок, предусмотренные статьей 56 Земельного кодекса Российской Федерации; срок действия: с 04.08.2022; реквизиты документа-основания: постановление об установлении публичного сервитута в порядке главы V.7. Земельного кодекса Российской Федерации по адресу (местоположение): Российская Федерация, Московская область, Наро-Фоминский городской округ в пользу Публичного акционерного общества "Россети Московский регион" в целях оформления публичного сервитута юридическим лицом, право собственности, право хозяйственного ведения или право оперативного управления которого, на сооружения местного значения, возникло до 01.09.2018 и у кото от 29.03.2021 № 773 выдан: Администрация Наро-Фоминского городского округа Московской области. вид ограничения (обременения): ограничения прав на земельный участок, предусмотренные статьей 56 Земельного кодекса Российской Федерации; срок действия: с 04.08.2022; реквизиты документа-основания: постановление от 12.10.2016 № 1037 выдан: Правительство Российской Федерации; приказ от 03.07.2017 № 142-ПР выдан: Управление Федеральной службы государственной регистрации, кадастра и картографии по Московской области. вид ограничения (обременения): ограничения прав на земельный участок, предусмотренные статьей 56 Земельного кодекса Российской Федерации; срок действия: с 04.08.2022; реквизиты документа-основания: постановление "О порядке установления охранных зон объектов электросетевого хозяйства и особых условий использования земельных участков, расположенных в границах таких зон" от 24.02.2009 № 160 выдан: Правительство Российской Федерации. вид ограничения (обременения): ограничения прав на земельный участок, предусмотренные статьей 56 Земельного кодекса Российской Федерации; срок действия: с 18.02.2023; реквизиты документа-основания: об утверждении границ охранных зон



ДОКУМЕНТ ПОДПИСАН  
ЭЛЕКТРОННОЙ ПОДПИСЬЮ

Сертификат: 00BV056B7401CB38D2B3576ACDC8425108

Владелец: ФЕДЕРАЛЬНАЯ СЛУЖБА ГОСУДАРСТВЕННОЙ

РЕГИСТРАЦИИ, КАДАСТРА И КАРТОГРАФИИ

Действителен: с 27.06.2023 по 19.09.2024

полное наименование должности

инициалы, фамилия

Земельный участок			
вид объекта недвижимости			
Лист № 4 раздела 1	Всего листов раздела 1: 4	Всего разделов: 7	Всего листов выписки: 25
10.08.2023г. № КУВИ-001/2023-182186481			
Кадастровый номер:		50:26:0100204:1180	
		газораспределительных сетей, расположенных в Московской области от 07.12.2022 № 1337-РМ выдан: Министерство экологии и природопользования Московской области. Сведения, необходимые для заполнения раздела: 2 - Сведения о зарегистрированных правах, отсутствуют.	
Получатель выписки:		Ковалько Андрей Валерьевич, действующий(ая) на основании документа "" КОМИТЕТ ПО УПРАВЛЕНИЮ ИМУЩЕСТВОМ АДМИНИСТРАЦИИ НАРО-ФОМИНСКОГО ГОРОДСКОГО ОКРУГА	

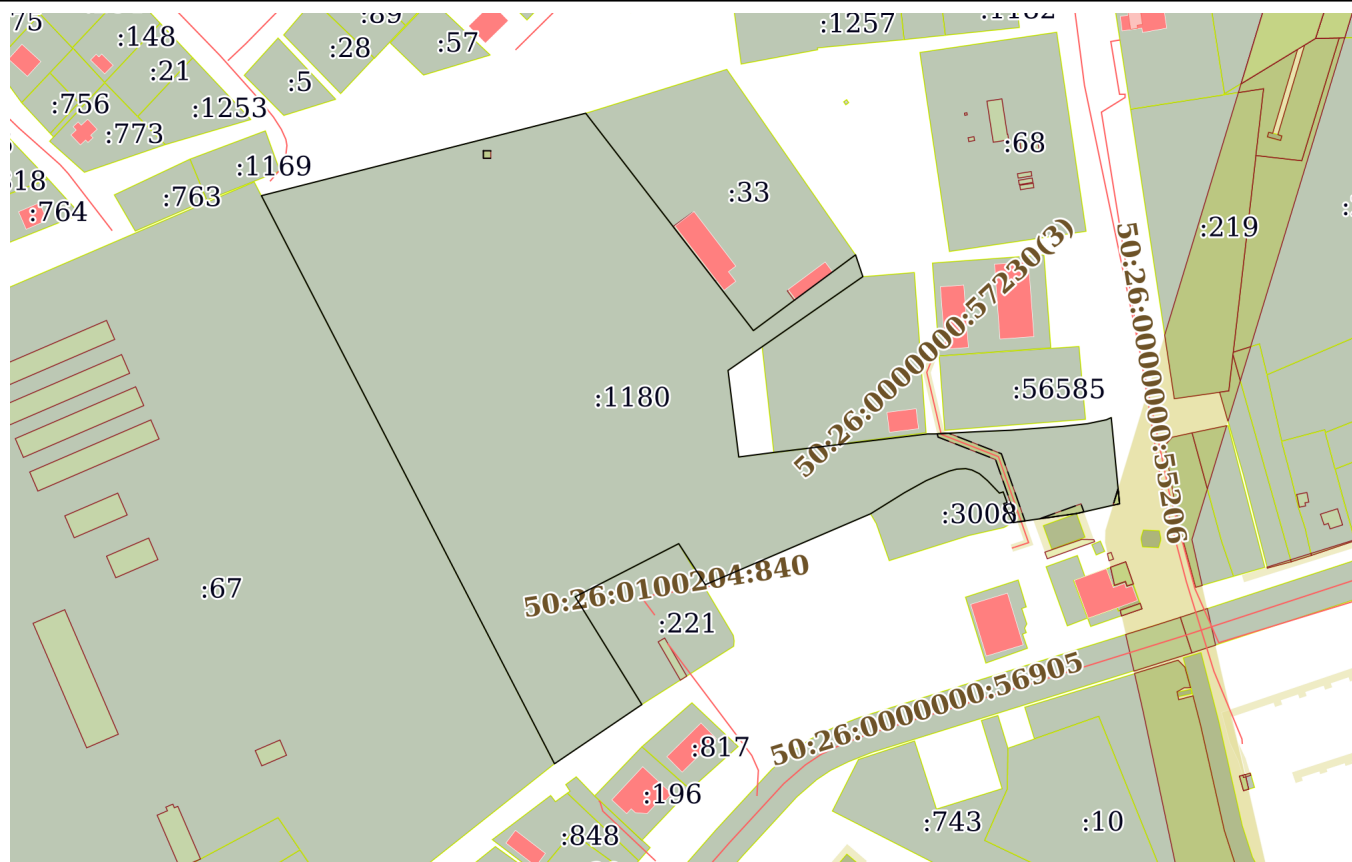
	 <p>ДОКУМЕНТ ПОДПИСАН ЭЛЕКТРОННОЙ ПОДПИСЬЮ</p> <p>Сертификат: 00ВВ056В7401СВ38D2В3576АСDС8425108 Владелец: ФЕДЕРАЛЬНАЯ СЛУЖБА ГОСУДАРСТВЕННОЙ РЕГИСТРАЦИИ, КАДАСТРА И КАРТОГРАФИИ Действителен: с 27.06.2023 по 19.09.2024</p>	
полное наименование должности	инициалы, фамилия	

Выписка из Единого государственного реестра недвижимости об объекте недвижимости

Описание местоположения земельного участка

Земельный участок			
вид объекта недвижимости			
Лист № 1 раздела 3	Всего листов раздела 3: 1	Всего разделов: 7	Всего листов выписки: 25
10.08.2023г. № КУВИ-001/2023-182186481			
Кадастровый номер:		50:26:0100204:1180	

План (чертеж, схема) земельного участка



Масштаб 1:4000

Условные обозначения:



ДОКУМЕНТ ПОДПИСАН  
ЭЛЕКТРОННОЙ ПОДПИСЬЮ

Сертификат: 00ВВ056В7401СВ38D2В3576АСDC8425108  
Владелец: ФЕДЕРАЛЬНАЯ СЛУЖБА ГОСУДАРСТВЕННОЙ  
РЕГИСТРАЦИИ, КАДАСТРА И КАРТОГРАФИИ  
Действителен: с 27.06.2023 по 19.09.2024

полное наименование должности

инициалы, фамилия

## Выписка из Единого государственного реестра недвижимости об объекте недвижимости

## Описание местоположения земельного участка

Земельный участок			
вид объекта недвижимости			
Лист № 1 раздела 3.1	Всего листов раздела 3.1: 2	Всего разделов: 7	Всего листов выписки: 25
10.08.2023г. № КУВИ-001/2023-182186481			
Кадастровый номер:		50:26:0100204:1180	

Описание местоположения границ земельного участка							
№ п/п	Номер точки		Дирекционный угол	Горизонтальное проложение, м	Описание закрепления на местности	Кадастровые номера смежных участков	Сведения об адресах правообладателей смежных земельных участков
	начальная	конечная					
1	2	3	4	5	6	7	8
1	1.1.1	1.1.2	75°43.6'	179.4	данные отсутствуют	данные отсутствуют	данные отсутствуют
2	1.1.2	1.1.3	142°21.6'	147.22	данные отсутствуют	50:26:0100206:33	alpanf@yandex.ru, 142206, обл. Московская, п.т., профессионализм, д. 50, кв. 40
3	1.1.3	1.1.4	53°26.2'	68.2	данные отсутствуют	50:26:0100206:33	alpanf@yandex.ru, 142206, обл. Московская, п.т., профессионализм, д. 50, кв. 40
4	1.1.4	1.1.5	161°33.0'	12.32	данные отсутствуют	данные отсутствуют	данные отсутствуют
5	1.1.5	1.1.6	235°8.8'	65.79	данные отсутствуют	50:26:0100206:1202	данные отсутствуют
6	1.1.6	1.1.7	235°8.8'	22.28	данные отсутствуют	данные отсутствуют	данные отсутствуют
7	1.1.7	1.1.8	172°56.0'	46.74	данные отсутствуют	данные отсутствуют	данные отсутствуют
8	1.1.8	1.1.9	82°33.8'	18.93	данные отсутствуют	данные отсутствуют	данные отсутствуют
9	1.1.9	1.1.10	83°9.7'	83.07	данные отсутствуют	данные отсутствуют	данные отсутствуют
10	1.1.9	1.1.9			данные отсутствуют	50:26:0100206:1202	данные отсутствуют
11	1.1.10	1.1.11	89°50.9'	3.78	данные отсутствуют	данные отсутствуют	данные отсутствуют
12	1.1.11	1.1.12	86°57.4'	23.73	данные отсутствуют	данные отсутствуют	данные отсутствуют
13	1.1.12	1.1.13	87°32.3'	17.24	данные отсутствуют	данные отсутствуют	данные отсутствуют
14	1.1.13	1.1.14	85°44.6'	27.76	данные отсутствуют	данные отсутствуют	данные отсутствуют
15	1.1.14	1.1.15	83°49.8'	13.4	данные отсутствуют	данные отсутствуют	данные отсутствуют
16	1.1.15	1.1.16	78°17.3'	10.35	данные отсутствуют	данные отсутствуют	данные отсутствуют
17	1.1.16	1.1.17	66°7.1'	2.87	данные отсутствуют	данные отсутствуют	данные отсутствуют
18	1.1.17	1.1.18	174°28.3'	46.41	данные отсутствуют	данные отсутствуют	данные отсутствуют
19	1.1.18	1.1.19	257°10.1'	23.64	данные отсутствуют	данные отсутствуют	данные отсутствуют



ДОКУМЕНТ ПОДПИСАН  
ЭЛЕКТРОННОЙ ПОДПИСЬЮ

Сертификат: 00BV056B7401CB38D2B3576ACDC8425108

Владелец: ФЕДЕРАЛЬНАЯ СЛУЖБА ГОСУДАРСТВЕННОЙ  
РЕГИСТРАЦИИ, КАДАСТРА И КАРТОГРАФИИ  
Действителен: с 27.06.2023 по 19.09.2024

полное наименование должности

инициалы, фамилия

## Земельный участок

вид объекта недвижимости

Лист № 2 раздела 3.1

Всего листов раздела 3.1: 2

Всего разделов: 7

Всего листов выписки: 25

10.08.2023г. № КУВИ-001/2023-182186481

Кадастровый номер:

50:26:0100204:1180

1	2	3	4	5	6	7	8
20	1.1.19	1.1.20	261°51.6`	34.4	данные отсутствуют	данные отсутствуют	данные отсутствуют
21	1.1.19	1.1.19			данные отсутствуют	50:26:0100205:3105	адрес отсутствует
22	1.1.20	1.1.21	333°23.4`	11.39	данные отсутствуют	50:26:0100205:3008	данные отсутствуют
23	1.1.21	1.1.22	73°1.5`	1.99	данные отсутствуют	50:26:0100205:3008	данные отсутствуют
24	1.1.22	1.1.23	339°44.5`	6.07	данные отсутствуют	50:26:0100205:3008	данные отсутствуют
25	1.1.23	1.1.24	253°11.8`	2.11	данные отсутствуют	50:26:0100205:3008	данные отсутствуют
26	1.1.24	1.1.25	316°10.9`	9.26	данные отсутствуют	50:26:0100205:3008	данные отсутствуют
27	1.1.25	1.1.26	310°38.7`	5.68	данные отсутствуют	50:26:0100205:3008	данные отсутствуют
28	1.1.26	1.1.27	296°16.8`	4.49	данные отсутствуют	50:26:0100205:3008	данные отсутствуют
29	1.1.27	1.1.28	282°30.6`	3.37	данные отсутствуют	50:26:0100205:3008	данные отсутствуют
30	1.1.28	1.1.29	266°54.7`	4.83	данные отсутствуют	50:26:0100205:3008	данные отсутствуют
31	1.1.29	1.1.30	255°26.8`	4.3	данные отсутствуют	50:26:0100205:3008	данные отсутствуют
32	1.1.30	1.1.31	248°29.3`	4.77	данные отсутствуют	50:26:0100205:3008	данные отсутствуют
33	1.1.31	1.1.32	246°47.6`	8.48	данные отсутствуют	50:26:0100205:3008	данные отсутствуют
34	1.1.32	1.1.33	241°0.7`	13.33	данные отсутствуют	50:26:0100205:3008	данные отсутствуют
35	1.1.33	1.1.34	238°5.8`	21.44	данные отсутствуют	50:26:0100205:3008	данные отсутствуют
36	1.1.34	1.1.35	246°46.3`	96.37	данные отсутствуют	данные отсутствуют	данные отсутствуют
37	1.1.35	1.1.36	327°1.9`	26.22	данные отсутствуют	данные отсутствуют	данные отсутствуют
38	1.1.36	1.1.37	242°50.6`	62.4	данные отсутствуют	50:26:0100210:221	данные отсутствуют
39	1.1.37	1.1.38	148°16.0`	67.97	данные отсутствуют	50:26:0100210:221	данные отсутствуют
40	1.1.38	1.1.39	235°50.9`	56.58	данные отсутствуют	данные отсутствуют	данные отсутствуют
41	1.1.39	1.1.1	332°42.9`	342.81	данные отсутствуют	50:26:0100204:67	адрес отсутствует



ДОКУМЕНТ ПОДПИСАН  
ЭЛЕКТРОННОЙ ПОДПИСЬЮ

Сертификат: 00ВВ056В7401СВ38D2В3576АСDС8425108

Владелец: ФЕДЕРАЛЬНАЯ СЛУЖБА ГОСУДАРСТВЕННОЙ

РЕГИСТРАЦИИ, КАДАСТРА И КАРТОГРАФИИ

Действителен: с 27.06.2023 по 19.09.2024

полное наименование должности

инициалы, фамилия

## Выписка из Единого государственного реестра недвижимости об объекте недвижимости

## Описание местоположения земельного участка

Земельный участок			
вид объекта недвижимости			
Лист № 1 раздела 3.2	Всего листов раздела 3.2: 2	Всего разделов: 7	Всего листов выписки: 25
10.08.2023г. № КУВИ-001/2023-182186481			
Кадастровый номер:		50:26:0100204:1180	

Сведения о характерных точках границы земельного участка				
Система координат МСК-50, зона 1				
Номер точки	Координаты, м		Описание закрепления на местности	Средняя квадратичная погрешность определения координат характерных точек границ земельного участка, м
	X	Y		
1	2	3	4	5
1	427540.44	1326769.78	закрепление отсутствует	0.1
2	427584.67	1326943.64	закрепление отсутствует	0.1
3	427468.09	1327033.55	закрепление отсутствует	0.1
4	427508.72	1327088.33	закрепление отсутствует	0.1
5	427497.03	1327092.23	закрепление отсутствует	0.1
6	427459.43	1327038.24	закрепление отсутствует	0.1
7	427446.7	1327019.96	закрепление отсутствует	0.1
8	427400.31	1327025.71	закрепление отсутствует	0.1
9	427402.76	1327044.48	закрепление отсутствует	0.1
10	427412.65	1327126.96	закрепление отсутствует	0.1
11	427412.66	1327130.74	закрепление отсутствует	0.1
12	427413.92	1327154.44	закрепление отсутствует	0.1
13	427414.66	1327171.66	закрепление отсутствует	0.1
14	427416.72	1327199.34	закрепление отсутствует	0.1
15	427418.16	1327212.66	закрепление отсутствует	0.1
16	427420.26	1327222.79	закрепление отсутствует	0.1
17	427421.42	1327225.41	закрепление отсутствует	0.1
18	427375.23	1327229.88	закрепление отсутствует	0.1
19	427369.98	1327206.83	закрепление отсутствует	0.1
20	427365.11	1327172.78	закрепление отсутствует	0.1
21	427375.29	1327167.68	закрепление отсутствует	0.1
22	427375.87	1327169.58	закрепление отсутствует	0.1



ДОКУМЕНТ ПОДПИСАН  
ЭЛЕКТРОННОЙ ПОДПИСЬЮ

Сертификат: 00ВВ056В7401СВ38D2В3576АСDС8425108

Владелец: ФЕДЕРАЛЬНАЯ СЛУЖБА ГОСУДАРСТВЕННОЙ  
РЕГИСТРАЦИИ, КАДАСТРА И КАРТОГРАФИИ  
Действителен: с 27.06.2023 по 19.09.2024

полное наименование должности

инициалы, фамилия

## Земельный участок

вид объекта недвижимости

Лист № 2 раздела 3.2

Всего листов раздела 3.2: 2

Всего разделов: 7

Всего листов выписки: 25

10.08.2023г. № КУВИ-001/2023-182186481

Кадастровый номер:

50:26:0100204:1180

1	2	3	4	5
23	427381.56	1327167.48	закрепление отсутствует	0.1
24	427380.95	1327165.46	закрепление отсутствует	0.1
25	427387.63	1327159.05	закрепление отсутствует	0.1
26	427391.33	1327154.74	закрепление отсутствует	0.1
27	427393.32	1327150.71	закрепление отсутствует	0.1
28	427394.05	1327147.42	закрепление отсутствует	0.1
29	427393.79	1327142.6	закрепление отсутствует	0.1
30	427392.71	1327138.44	закрепление отсутствует	0.1
31	427390.96	1327134	закрепление отсутствует	0.1
32	427387.62	1327126.21	закрепление отсутствует	0.1
33	427381.16	1327114.55	закрепление отсутствует	0.1
34	427369.83	1327096.35	закрепление отсутствует	0.1
35	427331.82	1327007.79	закрепление отсутствует	0.1
36	427353.82	1326993.52	закрепление отсутствует	0.1
37	427325.34	1326938	закрепление отсутствует	0.1
38	427267.53	1326973.75	закрепление отсутствует	0.1
39	427235.77	1326926.93	закрепление отсутствует	0.1
1	427540.44	1326769.78	закрепление отсутствует	0.1



ДОКУМЕНТ ПОДПИСАН  
ЭЛЕКТРОННОЙ ПОДПИСЬЮ

Сертификат: 00ВВ056В7401СВ38D2В3576АСDC8425108

Владелец: ФЕДЕРАЛЬНАЯ СЛУЖБА ГОСУДАРСТВЕННОЙ

РЕГИСТРАЦИИ, КАДАСТРА И КАРТОГРАФИИ

Действителен: с 27.06.2023 по 19.09.2024

полное наименование должности

инициалы, фамилия

Выписка из Единого государственного реестра недвижимости об объекте недвижимости  
Сведения о частях земельного участка

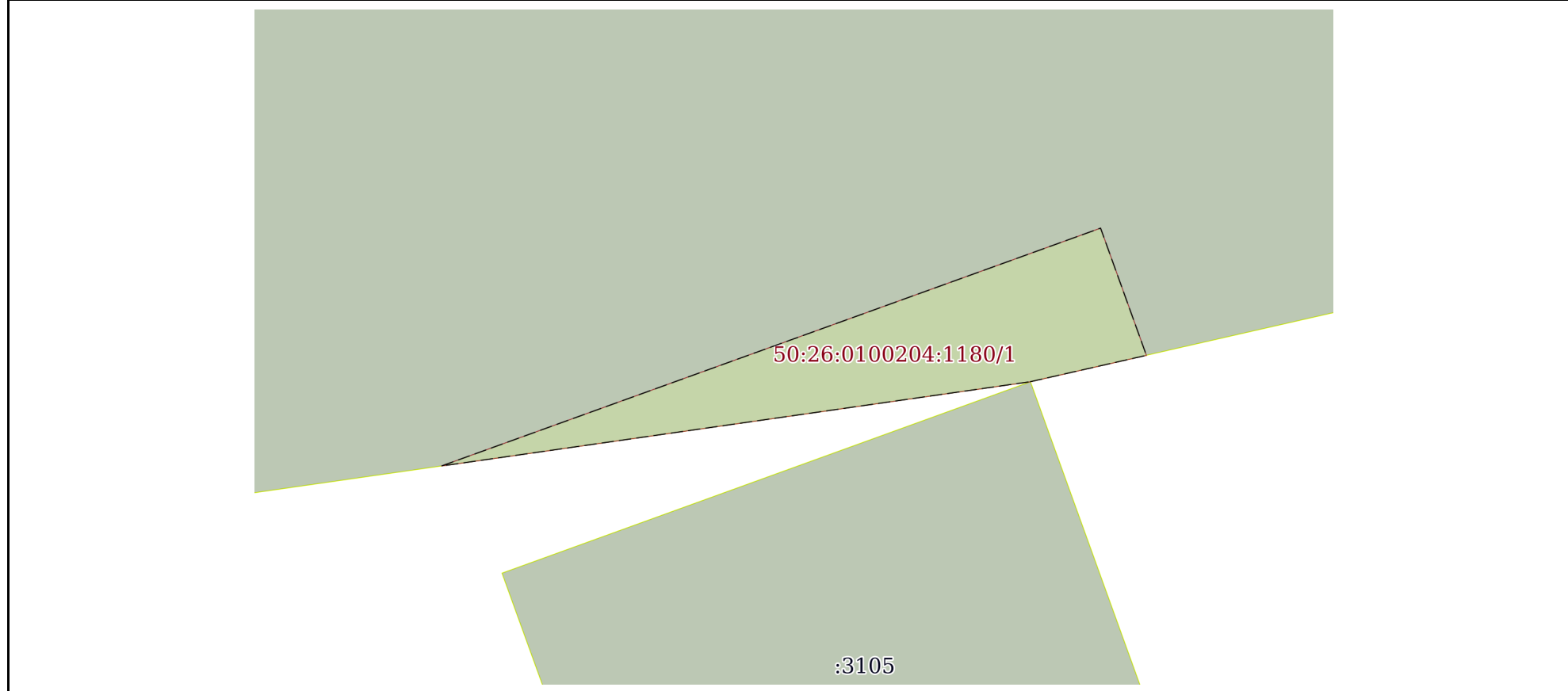
Земельный участок			
вид объекта недвижимости			

Лист № 1 раздела 4	Всего листов раздела 4: 5	Всего разделов: 7	Всего листов выписки: 25
--------------------	---------------------------	-------------------	--------------------------

10.08.2023г. № КУВИ-001/2023-182186481

Кадастровый номер: 50:26:0100204:1180

План (чертеж, схема) части земельного участка      Учетный номер части: 50:26:0100204:1180/1



Масштаб 1:200      Условные обозначения:

полное наименование должности	 ДОКУМЕНТ ПОДПИСАН ЭЛЕКТРОННОЙ ПОДПИСЬЮ	инициалы, фамилия
	Сертификат: 00ВВ056В7401СВ38D2В3576АСDC8425108 Владелец: ФЕДЕРАЛЬНАЯ СЛУЖБА ГОСУДАРСТВЕННОЙ РЕГИСТРАЦИИ, КАДАСТРА И КАРТОГРАФИИ Действителен: с 27.06.2023 по 19.09.2024	

Земельный участок

вид объекта недвижимости

Лист № 2 раздела 4

Всего листов раздела 4: 5

Всего разделов: 7

Всего листов выписки: 25

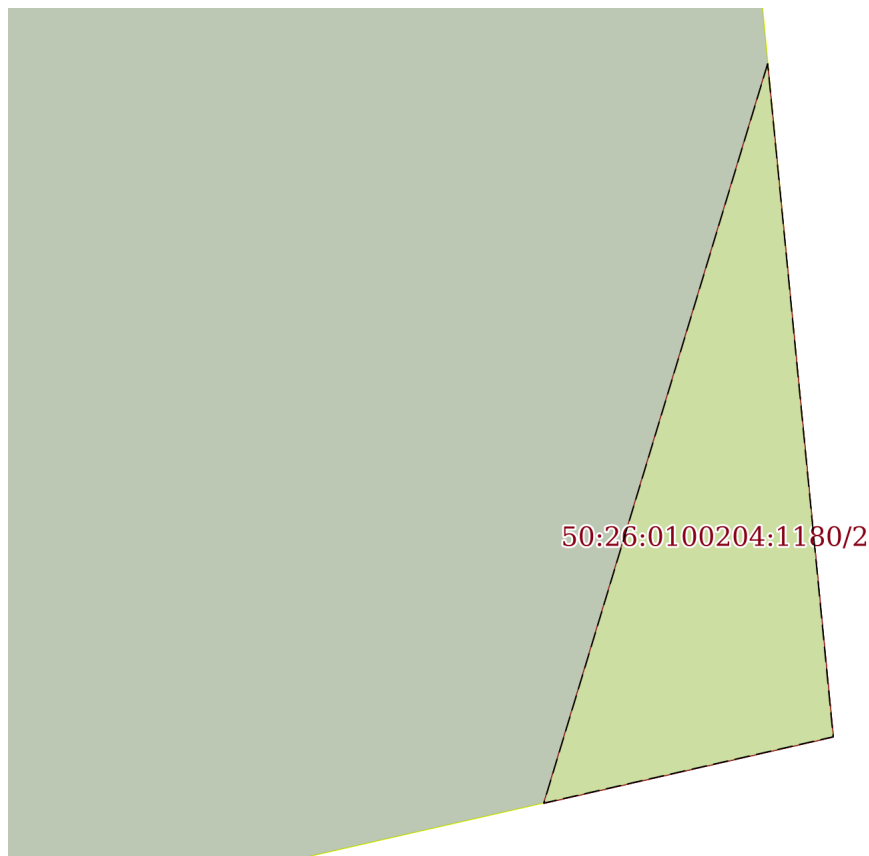
10.08.2023г. № КУВИ-001/2023-182186481

Кадастровый номер:

50:26:0100204:1180

План (чертеж, схема) части земельного участка

Учетный номер части: 50:26:0100204:1180/2



50:26:0100204:1180/2

Масштаб 1:90

Условные обозначения:

ДОКУМЕНТ ПОДПИСАН  
ЭЛЕКТРОННОЙ ПОДПИСЬЮ

Сертификат: 00ВВ056В7401СВ38D2В3576АСDC8425108

Владелец: ФЕДЕРАЛЬНАЯ СЛУЖБА ГОСУДАРСТВЕННОЙ

РЕГИСТРАЦИИ, КАДАСТРА И КАРТОГРАФИИ

Действителен: с 27.06.2023 по 19.09.2024

полное наименование должности

инициалы, фамилия

Земельный участок

вид объекта недвижимости

Лист № 3 раздела 4

Всего листов раздела 4: 5

Всего разделов: 7

Всего листов выписки: 25

10.08.2023г. № КУВИ-001/2023-182186481

Кадастровый номер:

50:26:0100204:1180

План (чертеж, схема) части земельного участка

Учетный номер части: 50:26:0100204:1180/3

50:26:0100204:1180/3

Масштаб 1:40

Условные обозначения:



ДОКУМЕНТ ПОДПИСАН  
ЭЛЕКТРОННОЙ ПОДПИСЬЮ

Сертификат: 00ВВ056В7401СВ38D2В3576АСDС8425108

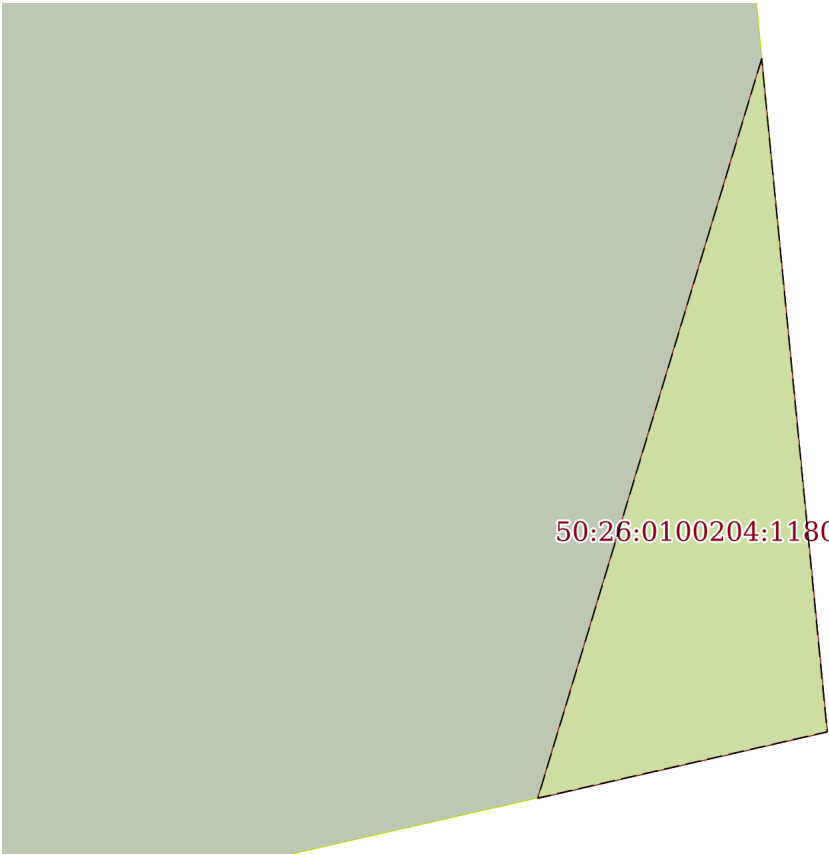
Владелец: ФЕДЕРАЛЬНАЯ СЛУЖБА ГОСУДАРСТВЕННОЙ

РЕГИСТРАЦИИ, КАДАСТРА И КАРТОГРАФИИ

Действителен: с 27.06.2023 по 19.09.2024

полное наименование должности

инициалы, фамилия

Земельный участок			
вид объекта недвижимости			
Лист № 4 раздела 4	Всего листов раздела 4: 5	Всего разделов: 7	Всего листов выписки: 25
10.08.2023г. № КУВИ-001/2023-182186481			
Кадастровый номер:		50:26:0100204:1180	
План (чертеж, схема) части земельного участка		Учетный номер части: 50:26:0100204:1180/4	
			
Масштаб 1:90	Условные обозначения:		

полное наименование должности	 ДОКУМЕНТ ПОДПИСАН ЭЛЕКТРОННОЙ ПОДПИСЬЮ	инициалы, фамилия
	Сертификат: 00ВВ056В7401СВ38D2В3576АСDC8425108 Владелец: ФЕДЕРАЛЬНАЯ СЛУЖБА ГОСУДАРСТВЕННОЙ РЕГИСТРАЦИИ, КАДАСТРА И КАРТОГРАФИИ Действителен: с 27.06.2023 по 19.09.2024	

Земельный участок

вид объекта недвижимости

Лист № 5 раздела 4

Всего листов раздела 4: 5

Всего разделов: 7

Всего листов выписки: 25

10.08.2023г. № КУВИ-001/2023-182186481

Кадастровый номер:

50:26:0100204:1180

План (чертеж, схема) части земельного участка

Учетный номер части: 50:26:0100204:1180/5



Масштаб 1:500

Условные обозначения:



ДОКУМЕНТ ПОДПИСАН  
ЭЛЕКТРОННОЙ ПОДПИСЬЮ

Сертификат: 00ВВ056В7401СВ38D2В3576АСDС8425108

Владелец: ФЕДЕРАЛЬНАЯ СЛУЖБА ГОСУДАРСТВЕННОЙ

РЕГИСТРАЦИИ, КАДАСТРА И КАРТОГРАФИИ

Действителен: с 27.06.2023 по 19.09.2024

полное наименование должности

инициалы, фамилия

Выписка из Единого государственного реестра недвижимости об объекте недвижимости  
Сведения о частях земельного участка

Земельный участок			
вид объекта недвижимости			
Лист № 1 раздела 4.1	Всего листов раздела 4.1: 6	Всего разделов: 7	Всего листов выписки: 25
10.08.2023г. № КУВИ-001/2023-182186481			
Кадастровый номер:		50:26:0100204:1180	

Учетный номер части	Площадь, м2	Содержание ограничения в использовании или ограничения права на объект недвижимости или обременения объекта недвижимости
1	2	3
50:26:0100204:1180/1	57	50:26-6.476
50:26:0100204:1180/2	14	50:26-6.559
50:26:0100204:1180/3	16	50:26-6.203
50:26:0100204:1180/4	14	50:26-6.5
50:26:0100204:1180/5	279	вид ограничения (обременения): ограничения прав на земельный участок, предусмотренные статьей 56 Земельного кодекса Российской Федерации; Срок действия: не установлен; реквизиты документа-основания: об утверждении границ охранных зон газораспределительных сетей, расположенных в Московской области от 07.12.2022 № 1337-РМ выдан: Министерство экологии и природопользования Московской области; Содержание ограничения (обременения): а) строить объекты жилищно-гражданского и производственного назначения; б) сносить и реконструировать мосты, коллекторы, автомобильные и железные дороги с расположенными на них газораспределительными сетями без предварительного выноса этих газопроводов по согласованию с эксплуатационными организациями; в) разрушать берегоукрепительные сооружения, водопропускные устройства, земляные и иные сооружения, предохраняющие газораспределительные сети от разрушений; г) перемещать, повреждать, засыпать и уничтожать опознавательные знаки, контрольно-измерительные пункты и другие устройства газораспределительных сетей; д) устраивать свалки и склады, разливать растворы кислот, солей, щелочей и других химически активных веществ; е) огораживать и перегораживать охранные зоны, препятствовать доступу персонала эксплуатационных организаций к газораспределительным сетям, проведению обслуживания и устранению повреждений газораспределительных сетей; ж) разводить огонь и размещать источники огня; з) рыть погреба, копать и обрабатывать почву сельскохозяйственными и мелиоративными орудиями и механизмами на глубину более 0,3 метра; и) открывать калитки и двери газорегуляторных пунктов, станций катодной и дренажной защиты, люки подземных колодцев, включать или отключать электроснабжение средств связи, освещения и систем телемеханики; к) набрасывать, приставлять и привязывать к опорам и надземным газопроводам, ограждениям и зданиям газораспределительных сетей посторонние предметы, лестницы, влезать на них; л) самовольно подключаться к газораспределительным сетям.; Реестровый номер границы: 50:26-6.764; Вид объекта реестра границ: Зона с особыми условиями использования территории; Вид зоны по документу: Охранная зона объекта "Газопровод среднего давления Р≤0,3МПа по адресу: Московская область, Наро-Фоминский городской округ, г. Наро-Фоминск, ул. Кольцевая"; Тип зоны:

полное наименование должности	 ДОКУМЕНТ ПОДПИСАН ЭЛЕКТРОННОЙ ПОДПИСЬЮ	инициалы, фамилия
	Сертификат: 00BV056B7401CB38D2B3576ACDC8425108 Владелец: ФЕДЕРАЛЬНАЯ СЛУЖБА ГОСУДАРСТВЕННОЙ РЕГИСТРАЦИИ, КАДАСТРА И КАРТОГРАФИИ Действителен: с 27.06.2023 по 19.09.2024	

Земельный участок			
вид объекта недвижимости			

Лист № 2 раздела 4.1	Всего листов раздела 4.1: 6	Всего разделов: 7	Всего листов выписки: 25
----------------------	-----------------------------	-------------------	--------------------------

10.08.2023г. № КУВИ-001/2023-182186481

Кадастровый номер: 50:26:0100204:1180

		Охранная зона инженерных коммуникаций
	Весь	<p>вид ограничения (обременения): ограничения прав на земельный участок, предусмотренные статьей 56 Земельного кодекса Российской Федерации; Срок действия: не установлен; реквизиты документа-основания: постановление Правительства РФ от 24.02.2009 N 160 (ред. от 21.12.2018) "О порядке установления охранных зон объектов электросетевого хозяйства и особых условий использования земельных участков, расположенных в границах таких зон" (вместе с "Правилами установления охранных зон объектов электросетевого хозяйства и особых условий использования земельных участков, расположенных в границах таких зон") от 24.02.2009 № 160 выдан: Правительство Российской Федерации; постановления Правительства РФ "О внесении изменений в постановление Правительства Российской Федерации от 26 августа 2013 г. N 736 "О некоторых вопросах установления охранных зон объектов электросетевого хозяйства" (по состоянию на 15.06.2015) (подготовлен Минэнерго России) от 26.08.2013 № 736 выдан: Правительство Российской Федерации; Содержание ограничения (обременения): Постановлением Правительства РФ от 24.02.2009 N 160 утверждены Правила установления охранных зон объектов электросетевого хозяйства и особых условий использования земельных участков, расположенных в границах таких зон (далее - Правила). В соответствии разделом 3 Правил устанавливаются правила охраны электрических сетей, размещенных на земельных участках. В охранных зонах запрещается осуществлять любые действия, которые могут нарушить безопасную работу объектов электросетевого хозяйства, в том числе привести к их повреждению или уничтожению, и (или) повлечь причинение вреда жизни, здоровью граждан и имуществу физических или юридических лиц, а также повлечь нанесение экологического ущерба и возникновение пожаров, в том числе: - набрасывать на провода и опоры воздушных линий электропередачи посторонние предметы, а также подниматься на опоры воздушных линий электропередачи; - размещать любые объекты и предметы (материалы) в пределах созданных в соответствии с требованиями нормативно-технических документов проходов и подъездов для доступа к объектам электросетевого хозяйства, а также проводить любые работы и возводить сооружения, которые могут препятствовать доступу к объектам электросетевого хозяйства, без создания необходимых для такого доступа проходов и подъездов; - находиться в пределах огороженной территории и помещениях распределительных устройств и подстанций, открывать двери и люки распределительных устройств и подстанций, производить переключения и подключения в электрических сетях (указанное требование не распространяется на работников, занятых выполнением разрешенных в установленном порядке работ), разводить огонь в пределах охранных зон вводных и распределительных устройств, подстанций, воздушных линий электропередачи, а также в охранных зонах кабельных линий электропередачи; - размещать свалки; - производить работы ударными механизмами, сбрасывать тяжести массой свыше 5 тонн, производить сброс и слив едких и коррозионных веществ и горюче-смазочных материалов (в охранных зонах подземных кабельных линий электропередачи). В охранных зонах, установленных для объектов электросетевого хозяйства напряжением свыше 1000 вольт, помимо вышеназванных действий запрещается: - складировать или размещать хранилища любых, в том числе горюче-смазочных,</p>



ДОКУМЕНТ ПОДПИСАН  
ЭЛЕКТРОННОЙ ПОДПИСЬЮ

Сертификат: 00BV056B7401CB38D2B3576ACDC8425108

Владелец: ФЕДЕРАЛЬНАЯ СЛУЖБА ГОСУДАРСТВЕННОЙ

РЕГИСТРАЦИИ, КАДАСТРА И КАРТОГРАФИИ

Действителен: с 27.06.2023 по 19.09.2024

полное наименование должности

инициалы, фамилия

Земельный участок			
вид объекта недвижимости			

Лист № 3 раздела 4.1	Всего листов раздела 4.1: 6	Всего разделов: 7	Всего листов выписки: 25
----------------------	-----------------------------	-------------------	--------------------------

10.08.2023г. № КУВИ-001/2023-182186481

Кадастровый номер: 50:26:0100204:1180

		<p>материалов; - размещать детские и спортивные площадки, стадионы, рынки, торговые точки, полевые станы, загоны для скота, гаражи и стоянки всех видов машин и механизмов, проводить любые мероприятия, связанные с большим скоплением людей, не занятых выполнением разрешенных в установленном порядке работ (в охранных зонах воздушных линий электропередачи); - использовать (запускать) любые летательные аппараты, в том числе воздушных змеев, спортивные модели летательных аппаратов (в охранных зонах воздушных линий электропередачи); - бросать якоря с судов и осуществлять их проход с отданными якорями, цепями, лотами, волокушами и тралами (в охранных зонах подводных кабельных линий электропередачи); - осуществлять проход судов с поднятыми стрелами кранов и других механизмов (в охранных зонах воздушных линий электропередачи). В пределах охранных зон без письменного решения о согласовании сетевых организаций юридическим и физическим лицам запрещаются: - строительство, капитальный ремонт, реконструкция или снос зданий и сооружений; - горные, взрывные, мелиоративные работы, в том числе связанные с временным затоплением земель; - посадка и вырубка деревьев и кустарников; - дноуглубительные, землечерпальные и погрузочно-разгрузочные работы, добыча рыбы, других водных животных и растений придонными орудиями лова, устройство водопоев, колка и заготовка льда (в охранных зонах подводных кабельных линий электропередачи); - проезд машин и механизмов, имеющих общую высоту с грузом или без груза от поверхности дороги более 4,5 метра (в охранных зонах воздушных линий электропередачи); Реестровый номер границы: 50:26-6.476; Вид объекта реестра границ: Зона с особыми условиями использования территории; Вид зоны по документу: Зона с особыми условиями использования территории - Охранная зона объекта "здание закр. трансформат. подстанции 93а "; Тип зоны: Охранная зона инженерных коммуникаций; Номер: 1</p>
Весь		<p>вид ограничения (обременения): ограничения прав на земельный участок, предусмотренные статьей 56 Земельного кодекса Российской Федерации; Срок действия: не установлен; реквизиты документа-основания: постановление об установлении публичного сервитута в порядке главы V.7. Земельного кодекса Российской Федерации по адресу (местоположение): Российская Федерация, Московская область, Наро-Фоминский городской округ в пользу Публичного акционерного общества "Россети Московский регион" в целях оформления публичного сервитута юридическим лицом, право собственности, право хозяйственного ведения или право оперативного управления которого, на сооружения местного значения, возникло до 01.09.2018 и у кото от 29.03.2021 № 773 выдан: Администрация Наро-Фоминского городского округа Московской области; Содержание ограничения (обременения): Публичный сервитут на срок 588 месяцев в отношении земельных участков, согласно приложению № 1 к Постановлению Администрации Наро-Фоминского городского округа Московской области №773 от 29.03.2021, в пользу Публичного акционерного общества "Россети Московский регион", в целях эксплуатации объекта электросетевого хозяйства "ВЛ 110 кВ Наро-Фоминск - Мишуково 1,2", в границах в соответствии с приложением №2 к Постановлению Администрации Наро-Фоминского городского округа Московской области №773 от 29.03.2021. Порядок установления зон с особыми условиями использования территорий и содержание ограничений прав на земельные участки в границах таких зон, в</p>

	 <p>ДОКУМЕНТ ПОДПИСАН ЭЛЕКТРОННОЙ ПОДПИСЬЮ</p> <p>Сертификат: 00BV056B7401CB38D2B3576ACDC8425108 Владелец: ФЕДЕРАЛЬНАЯ СЛУЖБА ГОСУДАРСТВЕННОЙ РЕГИСТРАЦИИ, КАДАСТРА И КАРТОГРАФИИ Действителен: с 27.06.2023 по 19.09.2024</p>	
полное наименование должности	инициалы, фамилия	

Земельный участок			
вид объекта недвижимости			
Лист № 4 раздела 4.1	Всего листов раздела 4.1: 6	Всего разделов: 7	Всего листов выписки: 25
10.08.2023г. № КУВИ-001/2023-182186481			
Кадастровый номер:		50:26:0100204:1180	
		целях эксплуатации объектов электросетевого хозяйства определен Постановлением Правительства Российской Федерации от 24.02.2009 № 160 "О порядке установления охранных зон объектов электросетевого хозяйства и особых условий использования земельных участков, расположенных в границах таких зон"; Реестровый номер границы: 50:26-6.559; Вид объекта реестра границ: Зона с особыми условиями использования территории; Вид зоны по документу: Публичный сервитут в целях эксплуатации объекта электросетевого хозяйства "ВЛ 110 кВ Наро-Фоминск – Мишуково 1, 2"; Тип зоны: Зона публичного сервитута; Номер: 0	
	Весь	вид ограничения (обременения): ограничения прав на земельный участок, предусмотренные статьей 56 Земельного кодекса Российской Федерации; Срок действия: не установлен; реквизиты документа-основания: постановление от 12.10.2016 № 1037 выдан: Правительство Российской Федерации; приказ от 03.07.2017 № 142-ПР выдан: Управление Федеральной службы государственной регистрации, кадастра и картографии по Московской области; Содержание ограничения (обременения): Постановлением Правительства Российской Федерации от 12.10.2016 г. №1037 "ОБ УТВЕРЖДЕНИИ ПРАВИЛ УСТАНОВЛЕНИЯ ОХРАННЫХ ЗОН ПУНКТОВ ГОСУДАРСТВЕННОЙ ГЕОДЕЗИЧЕСКОЙ СЕТИ, ГОСУДАРСТВЕННОЙ НИВЕЛИРНОЙ СЕТИ И ГОСУДАРСТВЕННОЙ ГРАВИМЕТРИЧЕСКОЙ СЕТИ И ПРИЗНАНИИ УТРАТИВШИМ СИЛУ ПОСТАНОВЛЕНИЯ ПРАВИТЕЛЬСТВА РОССИЙСКОЙ ФЕДЕРАЦИИ ОТ 7 ОКТЯБРЯ 1996 Г. N 1170": В пределах границ охранных зон пунктов запрещается без письменного согласования с территориальным органом осуществление видов деятельности и проведение работ, которые могут повлечь повреждение или уничтожение наружных знаков пунктов, нарушить неизменность местоположения специальных центров пунктов или создать затруднения для использования пунктов по прямому назначению и свободного доступа к ним; Реестровый номер границы: 50:26-6.203; Вид объекта реестра границ: Зона с особыми условиями использования территории; Вид зоны по документу: Охранная зона пункта государственной геодезической сети; Тип зоны: Охранная зона геодезического пункта	
	Весь	вид ограничения (обременения): ограничения прав на земельный участок, предусмотренные статьей 56 Земельного кодекса Российской Федерации; Срок действия: не установлен; реквизиты документа-основания: постановление "О порядке установления охранных зон объектов электросетевого хозяйства и особых условий использования земельных участков, расположенных в границах таких зон" от 24.02.2009 № 160 выдан: Правительство Российской Федерации; Содержание ограничения (обременения): Ограничение использования объектов недвижимости в границах зоны: 8. В охранных зонах запрещается осуществлять любые действия, которые могут нарушить безопасную работу объектов электросетевого хозяйства, в том числе привести к их повреждению или уничтожению, и (или) повлечь причинение вреда жизни, здоровью граждан и имуществу физических или юридических лиц, а также повлечь нанесение экологического ущерба и возникновение пожаров, в том числе: а) набрасывать на провода и опоры воздушных линий электропередачи посторонние предметы, а также подниматься	



ДОКУМЕНТ ПОДПИСАН  
ЭЛЕКТРОННОЙ ПОДПИСЬЮ

Сертификат: 00BV056B7401CB38D2B3576ACDC8425108

Владелец: ФЕДЕРАЛЬНАЯ СЛУЖБА ГОСУДАРСТВЕННОЙ  
РЕГИСТРАЦИИ, КАДАСТРА И КАРТОГРАФИИ  
Действителен: с 27.06.2023 по 19.09.2024

полное наименование должности

инициалы, фамилия

## Земельный участок

вид объекта недвижимости

Лист № 5 раздела 4.1

Всего листов раздела 4.1: 6

Всего разделов: 7

Всего листов выписки: 25

10.08.2023г. № КУВИ-001/2023-182186481

Кадастровый номер:

50:26:0100204:1180

на опоры воздушных линий электропередачи; б) размещать любые объекты и предметы (материалы) в пределах созданных в соответствии с требованиями нормативно-технических документов проходов и подъездов для доступа к объектам электросетевого хозяйства, а также проводить любые работы и возводить сооружения, которые могут препятствовать доступу к объектам электросетевого хозяйства, без создания необходимых для такого доступа проходов и подъездов; в) находиться в пределах огороженной территории и помещениях распределительных устройств и подстанций, открывать двери и люки распределительных устройств и подстанций, производить переключения и подключения в электрических сетях (указанное требование не распространяется на работников, занятых выполнением разрешенных в установленном порядке работ), разводить огонь в пределах охранных зон вводных и распределительных устройств, подстанций, воздушных линий электропередачи, а также в охранных зонах кабельных линий электропередачи; г) размещать свалки; д) производить работы ударными механизмами, сбрасывать тяжести массой свыше 5 тонн, производить сброс и слив едких и коррозионных веществ и горюче-смазочных материалов (в охранных зонах подземных кабельных линий электропередачи). 9. В охранных зонах, установленных для объектов электросетевого хозяйства напряжением свыше 1000 вольт, помимо действий, предусмотренных пунктом 8 настоящих Правил, запрещается: а) складировать или размещать хранилища любых, в том числе горюче-смазочных, материалов; б) размещать детские и спортивные площадки, стадионы, рынки, торговые точки, полевые станы, загоны для скота, гаражи и стоянки всех видов машин и механизмов, за исключением гаражей-стоянок автомобилей, принадлежащих физическим лицам, проводить любые мероприятия, связанные с большим скоплением людей, не занятых выполнением разрешенных в установленном порядке работ (в охранных зонах воздушных линий электропередачи); в) использовать (запускать) любые летательные аппараты, в том числе воздушных змеев, спортивные модели летательных аппаратов (в охранных зонах воздушных линий электропередачи); г) бросать якоря с судов и осуществлять их проход с отданными якорями, цепями, лотами, волокушами и тралами (в охранных зонах подводных кабельных линий электропередачи); д) осуществлять проход судов с поднятыми стрелами кранов и других механизмов (в охранных зонах воздушных линий электропередачи). 10. В пределах охранных зон без письменного решения о согласовании сетевых организаций юридическим и физическим лицам запрещаются: а) строительство, капитальный ремонт, реконструкция или снос зданий и сооружений; б) горные, взрывные, мелиоративные работы, в том числе связанные с временным затоплением земель; в) посадка и вырубка деревьев и кустарников; г) дноуглубительные, землечерпальные и погрузочно-разгрузочные работы, добыча рыбы, других водных животных и растений придонными орудиями лова, устройство водопоев, колка и заготовка льда (в охранных зонах подводных кабельных линий электропередачи); (и т.д.). (Постановление Правительства РФ № 160 от 24.02.2009 г. "О порядке установления охранных зон объектов электросетевого хозяйства и особых условий использования земельных участков, расположенных в границах таких зон" п.п. 8, 9, 10, 13, 14); Реестровый номер границы: 50:26-6.5; Вид объекта реестра границ: Зона с особыми условиями использования территории; Вид зоны по документу: Охранная зона воздушной



ДОКУМЕНТ ПОДПИСАН  
ЭЛЕКТРОННОЙ ПОДПИСЬЮ

Сертификат: 00BV056B7401CB38D2B3576ACDC8425108

Владелец: ФЕДЕРАЛЬНАЯ СЛУЖБА ГОСУДАРСТВЕННОЙ

РЕГИСТРАЦИИ, КАДАСТРА И КАРТОГРАФИИ

Действителен: с 27.06.2023 по 19.09.2024

полное наименование должности

инициалы, фамилия

Земельный участок			
вид объекта недвижимости			
Лист № 6 раздела 4.1	Всего листов раздела 4.1: 6	Всего разделов: 7	Всего листов выписки: 25
10.08.2023г. № КУВИ-001/2023-182186481			
Кадастровый номер:		50:26:0100204:1180	
линии электропередачи 110 кВ Наро-Фоминск - Мишуково 1 (двухцепная); Тип зоны: Охранная зона инженерных коммуникаций			

полное наименование должности	 ДОКУМЕНТ ПОДПИСАН ЭЛЕКТРОННОЙ ПОДПИСЬЮ	инициалы, фамилия
	Сертификат: 00ВВ056В7401СВ38D2В3576АСDС8425108 Владелец: ФЕДЕРАЛЬНАЯ СЛУЖБА ГОСУДАРСТВЕННОЙ РЕГИСТРАЦИИ, КАДАСТРА И КАРТОГРАФИИ Действителен: с 27.06.2023 по 19.09.2024	

## Выписка из Единого государственного реестра недвижимости об объекте недвижимости

## Сведения о частях земельного участка

Земельный участок			
вид объекта недвижимости			
Лист № 1 раздела 4.2	Всего листов раздела 4.2: 5	Всего разделов: 7	Всего листов выписки: 25
10.08.2023г. № КУВИ-001/2023-182186481			
Кадастровый номер:		50:26:0100204:1180	

Сведения о характерных точках границы части (частей) земельного участка				
Учетный номер части: 50:26:0100204:1180/1				
Система координат				
Номер точки	Координаты, м		Описание закрепления на местности	Средняя квадратичная погрешность определения координат характерных точек границ земельного участка, м
	X	Y		
1	2	3	4	5
1	427369.98	1327206.83	-	-
2	427367.13	1327186.91	-	-
3	427375.17	1327209.2	-	-
4	427370.87	1327210.75	-	-
1	427369.98	1327206.83	-	-



ДОКУМЕНТ ПОДПИСАН  
ЭЛЕКТРОННОЙ ПОДПИСЬЮ

Сертификат: 00ВВ056В7401СВ38D2В3576АСDС8425108

Владелец: ФЕДЕРАЛЬНАЯ СЛУЖБА ГОСУДАРСТВЕННОЙ  
РЕГИСТРАЦИИ, КАДАСТРА И КАРТОГРАФИИ  
Действителен: с 27.06.2023 по 19.09.2024

полное наименование должности

инициалы, фамилия

Земельный участок			
вид объекта недвижимости			
Лист № 2 раздела 4.2	Всего листов раздела 4.2: 5	Всего разделов: 7	Всего листов выписки: 25

10.08.2023г. № КУВИ-001/2023-182186481

Кадастровый номер: 50:26:0100204:1180

Сведения о характерных точках границы части (частей) земельного участка			
Учетный номер части: 50:26:0100204:1180/2			

Система координат				
Номер точки	Координаты, м		Описание закрепления на местности	Средняя квадратичная погрешность определения координат характерных точек границ земельного участка, м
	X	Y		
1	2	3	4	5
1	427383.35	1327229.09	-	-
2	427375.23	1327229.88	-	-
3	427374.43	1327226.39	-	-
1	427383.35	1327229.09	-	-



ДОКУМЕНТ ПОДПИСАН  
ЭЛЕКТРОННОЙ ПОДПИСЬЮ

Сертификат: 00ВВ056В7401СВ38D2В3576АСDС8425108

Владелец: ФЕДЕРАЛЬНАЯ СЛУЖБА ГОСУДАРСТВЕННОЙ

РЕГИСТРАЦИИ, КАДАСТРА И КАРТОГРАФИИ

Действителен: с 27.06.2023 по 19.09.2024

полное наименование должности

инициалы, фамилия

Земельный участок				
вид объекта недвижимости				
Лист № 3 раздела 4.2		Всего листов раздела 4.2: 5		Всего разделов: 7
10.08.2023г. № КУВИ-001/2023-182186481				
Кадастровый номер:			50:26:0100204:1180	
Сведения о характерных точках границы части (частей) земельного участка				
Учетный номер части: 50:26:0100204:1180/3				
Система координат				
Номер точки	Координаты, м		Описание закрепления на местности	Средняя квадратичная погрешность определения координат характерных точек границ земельного участка, м
	X	Y		
1	2	3	4	5
1	427564.54	1326888.77	-	-
2	427564.54	1326892.77	-	-
3	427560.54	1326892.77	-	-
4	427560.54	1326888.77	-	-
1	427564.54	1326888.77	-	-



ДОКУМЕНТ ПОДПИСАН  
ЭЛЕКТРОННОЙ ПОДПИСЬЮ

Сертификат: 00ВВ056В7401СВ38D2В3576АСDС8425108

Владелец: ФЕДЕРАЛЬНАЯ СЛУЖБА ГОСУДАРСТВЕННОЙ  
РЕГИСТРАЦИИ, КАДАСТРА И КАРТОГРАФИИ  
Действителен: с 27.06.2023 по 19.09.2024

полное наименование должности

инициалы, фамилия

Земельный участок			
вид объекта недвижимости			
Лист № 4 раздела 4.2	Всего листов раздела 4.2: 5	Всего разделов: 7	Всего листов выписки: 25

10.08.2023г. № КУВИ-001/2023-182186481

Кадастровый номер: 50:26:0100204:1180

Сведения о характерных точках границы части (частей) земельного участка			
Учетный номер части: 50:26:0100204:1180/4			

Система координат				
Номер точки	Координаты, м		Описание закрепления на местности	Средняя квадратичная погрешность определения координат характерных точек границ земельного участка, м
	X	Y		
1	2	3	4	5
1	427383.35	1327229.09	-	-
2	427375.23	1327229.88	-	-
3	427374.43	1327226.39	-	-
1	427383.35	1327229.09	-	-



ДОКУМЕНТ ПОДПИСАН  
ЭЛЕКТРОННОЙ ПОДПИСЬЮ

Сертификат: 00ВВ056В7401СВ38D2В3576АСDC8425108

Владелец: ФЕДЕРАЛЬНАЯ СЛУЖБА ГОСУДАРСТВЕННОЙ

РЕГИСТРАЦИИ, КАДАСТРА И КАРТОГРАФИИ

Действителен: с 27.06.2023 по 19.09.2024

полное наименование должности

инициалы, фамилия

## Земельный участок

вид объекта недвижимости

Лист № 5 раздела 4.2

Всего листов раздела 4.2: 5

Всего разделов: 7

Всего листов выписки: 25

10.08.2023г. № КУВИ-001/2023-182186481

Кадастровый номер:

50:26:0100204:1180

## Сведения о характерных точках границы части (частей) земельного участка

Учетный номер части: 50:26:0100204:1180/5

## Система координат

Номер точки	Координаты, м		Описание закрепления на местности	Средняя квадратичная погрешность определения координат характерных точек границ земельного участка, м
	X	Y		
1	2	3	4	5
1	427412.74	1327132.15	-	-
2	427413.06	1327138.24	-	-
3	427402.04	1327166.52	-	-
4	427366.02	1327179.14	-	-
5	427365.44	1327175.11	-	-
6	427398.98	1327163.36	-	-
7	427410.98	1327132.56	-	-
8	427412.74	1327132.15	-	-



ДОКУМЕНТ ПОДПИСАН  
ЭЛЕКТРОННОЙ ПОДПИСЬЮ

Сертификат: 00ВВ056В7401СВ38D2В3576АСDС8425108

Владелец: ФЕДЕРАЛЬНАЯ СЛУЖБА ГОСУДАРСТВЕННОЙ  
РЕГИСТРАЦИИ, КАДАСТРА И КАРТОГРАФИИ  
Действителен: с 27.06.2023 по 19.09.2024

полное наименование должности

инициалы, фамилия