

ОПИСАНИЕ МЕСТОПОЛОЖЕНИЯ ГРАНИЦ

Публичный сервитут объекта «Газопровод высокого давления и ГРПШ», кадастровый номер
50:26:0151505:807

(наименование объекта, местоположение границ которого описано (далее - объект))

Раздел 1

Сведения об объекте

№ п/п	Характеристики объекта	Описание характеристик
1	2	3
1	Местоположение объекта	Московская область, Наро-Фоминский городской округ
2	Площадь объекта ± величина погрешности определения площади ($P \pm \Delta P$)	1 630 м ² ± 14 м ²
3	Иные характеристики объекта	Вид объекта реестра границ: Зона с особыми условиями использования территории Содержание ограничений использования объектов недвижимости в пределах зоны или территории: Публичный сервитут, для целей размещения линейных объектов системы газоснабжения, их неотъемлемых технологических частей. Срок установления 49 лет. Обладатель публичного сервитута: Акционерное Общество «Мособлгаз» (ИНН 5032292612, ОГРН 1175024034734). Адрес: Московская обл. г. Одинцово, д. Раздоры, 1-й км Рублево-Успенского шоссе, д. 1, корп. Б. Электронная почта : info@mosoblgaz.ru

Раздел 2

Сведения о местоположении границ объекта

1. Система координат МСК-50, зона 1					
2. Сведения о характерных точках границ объекта					
Обозначение характерных точек границ	Координаты, м		Метод определения координат характерной точки	Средняя квадратическая погрешность положения характерной точки (Mt), м	Описание обозначения точки на местности (при наличии)
	X	Y			
1	2	3	4	5	6
1	438 418,04	1 345 126,49	Аналитический метод	0,10	—
2	438 417,07	1 345 151,16		0,10	
3	438 415,23	1 345 175,14		0,10	
4	438 414,97	1 345 201,71		0,10	
5	438 411,53	1 345 264,43		0,10	
6	438 409,30	1 345 294,28		0,10	
7	438 406,75	1 345 324,31		0,10	
8	438 404,68	1 345 355,94		0,10	
9	438 402,00	1 345 409,78		0,10	
10	438 401,98	1 345 425,51		0,10	
11	438 397,98	1 345 425,50		0,10	
12	438 398,00	1 345 409,67		0,10	
13	438 400,69	1 345 355,72		0,10	
14	438 402,76	1 345 324,01		0,10	
15	438 405,32	1 345 293,96		0,10	
16	438 407,54	1 345 264,17		0,10	
17	438 410,97	1 345 201,58		0,10	
18	438 411,23	1 345 174,96		0,10	
19	438 413,08	1 345 150,93		0,10	
20	438 413,98	1 345 127,73		0,10	
21	438 407,68	1 345 119,38		0,10	
22	438 405,25	1 345 119,73		0,10	
23	438 402,07	1 345 119,48		0,10	
24	438 399,24	1 345 118,50		0,10	
25	438 397,57	1 345 117,41		0,10	
26	438 396,15	1 345 116,00		0,10	
27	438 395,04	1 345 114,34		0,10	
28	438 394,28	1 345 112,49		0,10	
29	438 393,91	1 345 110,53		0,10	
30	438 394,23	1 345 105,78		0,10	
31	438 394,88	1 345 103,19		0,10	
32	438 396,39	1 345 100,61		0,10	
33	438 398,59	1 345 098,59		0,10	
34	438 401,29	1 345 097,31		0,10	
35	438 404,25	1 345 096,88		0,10	
36	438 407,79	1 345 097,32		0,10	
37	438 410,54	1 345 098,49		0,10	
38	438 412,82	1 345 100,43		0,10	
39	438 413,98	1 345 102,05		0,10	
40	438 414,79	1 345 103,88		0,10	
41	438 415,29	1 345 106,83		0,10	
42	438 414,95	1 345 111,24		0,10	
43	438 414,45	1 345 113,18		0,10	
44	438 413,01	1 345 115,80		0,10	
45	438 411,31	1 345 117,53		0,10	
1	438 418,04	1 345 126,49	0,10		

3. Сведения о характерных точках части (частей) границы объекта

Раздел 2

Сведения о местоположении границ объекта





1	2	3	4	5	6
—	—	—	—	—	—

Раздел 4
План границ объекта



Масштаб 1:1 000

Используемые условные знаки и обозначения:

-  - характерная точка границы зоны
-  - граница зоны
-  - граница земельного участка по сведениям ЕГРН
-  - граница кадастрового квартала по сведениям ЕГРН

Подпись _____ Дата « 10 » октября 20 23 г.

Место для оттиска печати (при наличии) лица, составившего описание местоположения границ объекта

