

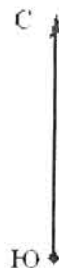
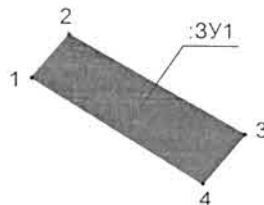
## План - схема расположения частей земельного участка на кадастровом плане территории

для строительства объекта «Строительство многоуровневых транспортных развязок в п. Рассудово, п. Киевский с реконструкцией Киевского ш. на участке 51-65 км»

1. Исходный земельный участок - 50:26:0151412:715
2. Площадь исходного земельного участка - 57 кв. м
3. Адресный ориентир - Российская Федерация, Московская область, Наро-Фоминский городской округ
4. Земельный участок, подлежащий оформлению - :ЗУ1 - 57 кв.м

### Каталог координат (система координат МСК-50, зона 1)

Имя точки	X, м	Y, м
:ЗУ1		
1	442 491,73	1 345 293,98
2	442 494,73	1 345 296,49
3	442 487,95	1 345 308,62
4	442 484,53	1 345 305,77
1	442 491,73	1 345 293,98



### Условные обозначения:



- границы исходного земельного участка





- границы части земельного участка, подлежащей постоянному занятию

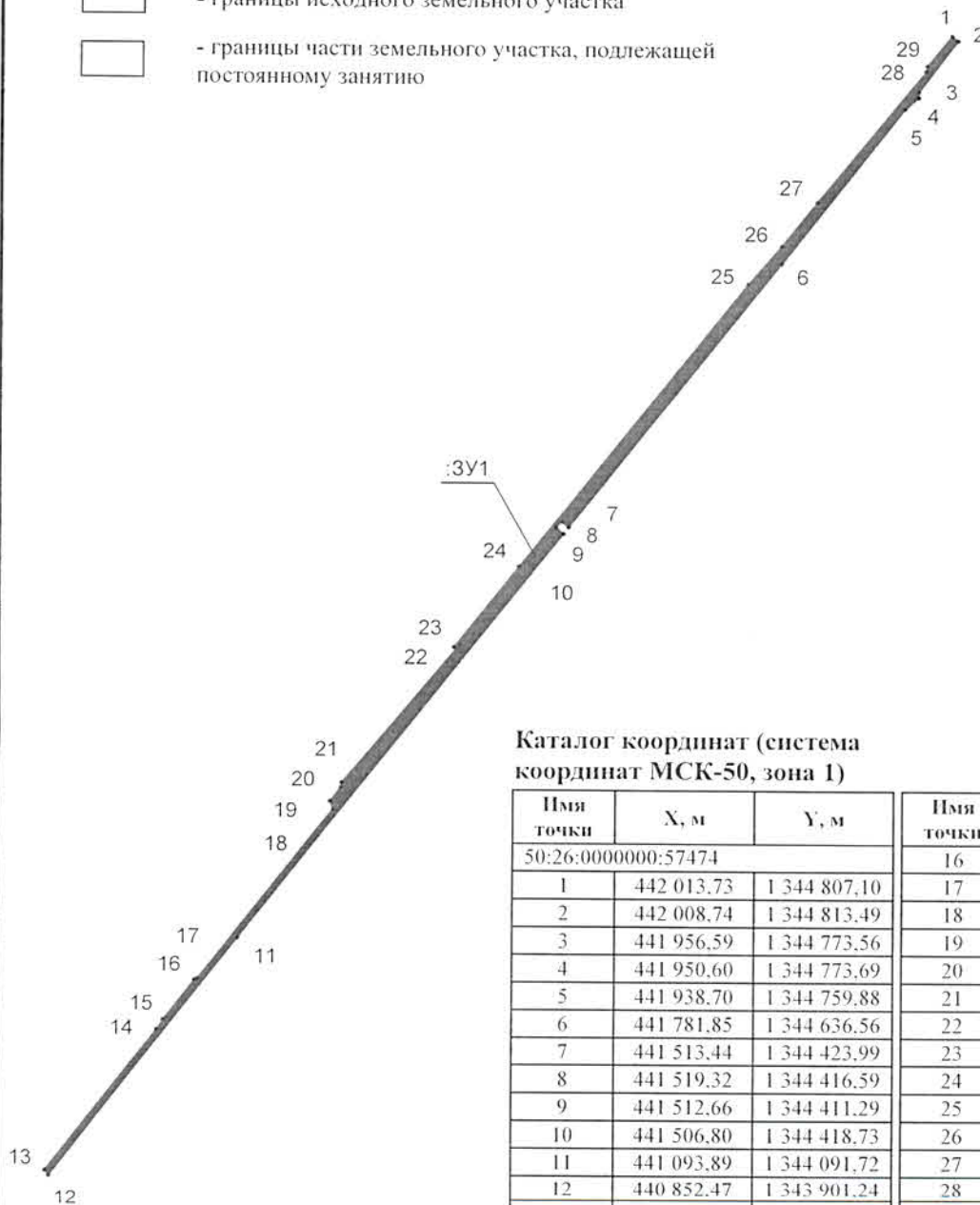
# План - схема расположения частей земельного участка на кадастровом плане территории

для строительства объекта «Строительство многоуровневых транспортных развязок в п. Рассудово, п. Киевский с реконструкцией Киевского ш. на участке 51-65 км»

1. Исходный земельный участок - 50:26:0000000:57474
2. Площадь исходного земельного участка - 15 198 кв. м
3. Адресный ориентир - Российская Федерация, Московская область, Наро-Фоминский городской округ
4. Земельный участок, подлежащий оформлению - ЗУ1 - 15 198 кв.м

## Условные обозначения:

-  - границы исходного земельного участка
-  - границы части земельного участка, подлежащей постоянному занятию



Каталог координат (система координат МСК-50, зона 1)

Пия точки	X, м	Y, м	Пия точки	X, м	Y, м
50:26:0000000:57474					
1	442 013.73	1 344 807.10	16	441 051.18	1 344 048.57
2	442 008.74	1 344 813.49	17	441 052.61	1 344 051.57
3	441 956.59	1 344 773.56	18	441 224.14	1 344 187.48
4	441 950.60	1 344 773.69	19	441 232.94	1 344 184.61
5	441 938.70	1 344 759.88	20	441 246.31	1 344 195.16
6	441 781.85	1 344 636.56	21	441 251.76	1 344 196.16
7	441 513.44	1 344 423.99	22	441 392.99	1 344 314.85
8	441 519.32	1 344 416.59	23	441 390.56	1 344 308.98
9	441 512.66	1 344 411.29	24	441 473.35	1 344 374.28
10	441 506.80	1 344 418.73	25	441 760.65	1 344 602.93
11	441 093.89	1 344 091.72	26	441 799.57	1 344 636.71
12	440 852.47	1 343 901.24	27	441 843.89	1 344 672.19
13	440 857.78	1 343 897.24	28	441 977.57	1 344 781.39
14	441 000.60	1 344 010.36	29	441 982.95	1 344 782.35
15	441 010.68	1 344 016.87	1	442 013.73	1 344 807.10