

ОПИСАНИЕ МЕСТОПОЛОЖЕНИЯ ГРАНИЦ

Публичный сервитут объекта «Газопровод низкого давления», кадастровый номер 50:26:0100104:999

(наименование объекта, местоположение границ которого описано (далее - объект))

Раздел 1

Сведения об объекте

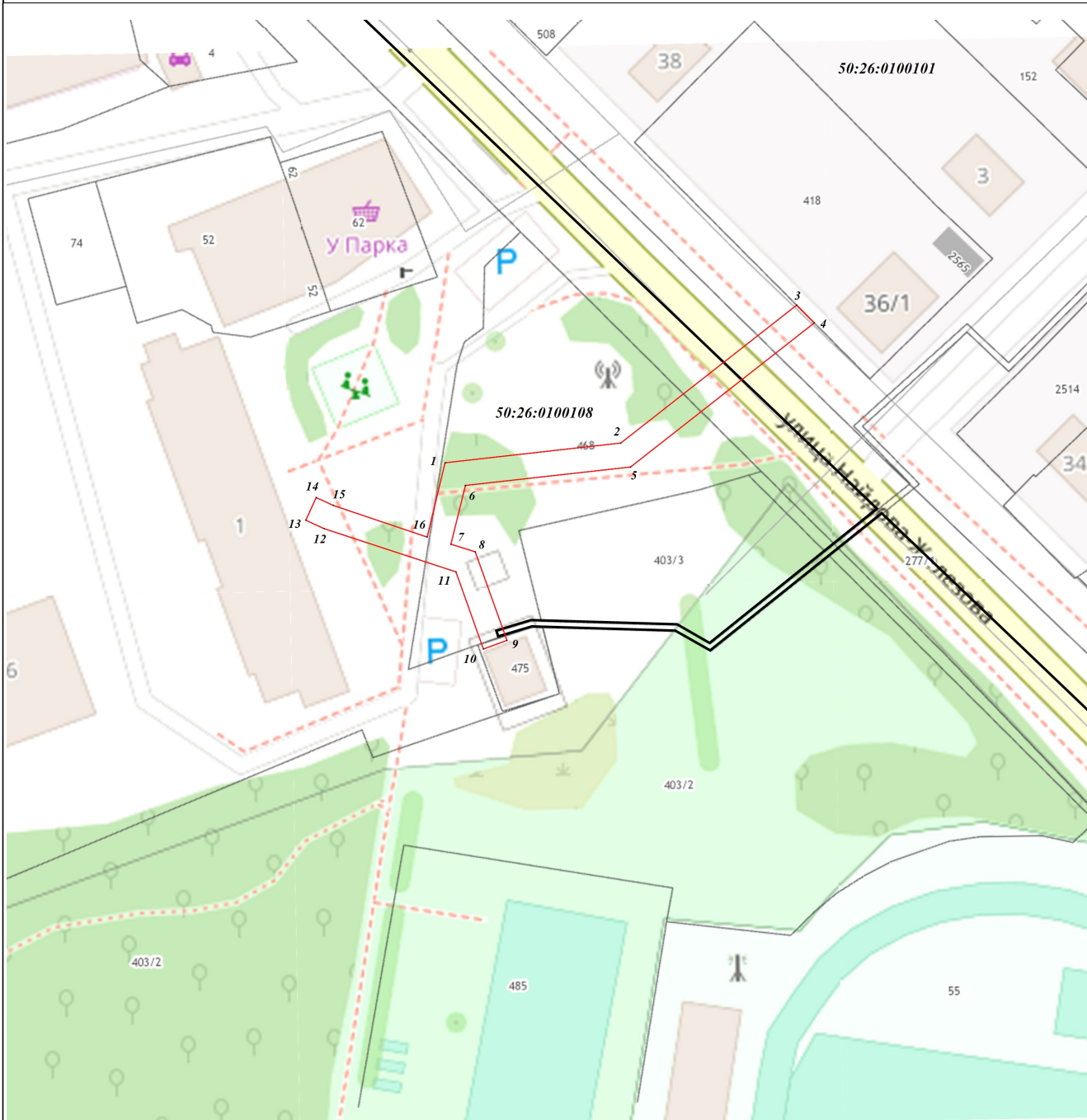
№ п/п	Характеристики объекта	Описание характеристик
1	2	3
1	Местоположение объекта	Московская область, Наро-Фоминский городской округ, Наро-Фоминск г
2	Площадь объекта ± величина погрешности определения площади ($P \pm \Delta P$)	460 м ² ± 8 м ²
3	Иные характеристики объекта	Вид объекта реестра границ: Зона с особыми условиями использования территории Содержание ограничений использования объектов недвижимости в пределах зоны или территории: Публичный сервитут, для целей размещения линейных объектов системы газоснабжения, их неотъемлемых технологических частей. Срок установления 49 лет. Обладатель публичного сервитута: Акционерное Общество «Мособлгаз» (ИНН 5032292612, ОГРН 1175024034734). Адрес: Московская обл. г. Одинцово, д. Раздоры, 1-й км Рублево-Успенского шоссе, д. 1, корп. Б. Электронная почта : info@mosoblgaz.ru

Раздел 2

Сведения о местоположении границ объекта




1. Система координат МСК-50, зона 1					
2. Сведения о характерных точках границ объекта					
Обозначение характерных точек границ	Координаты, м		Метод определения координат характерной точки	Средняя квадратическая погрешность положения характерной точки (Mt), м	Описание обозначения точки на местности (при наличии)
	X	Y			
1	2	3	4	5	6
1	429 026,12	1 329 660,96	Аналитический метод	0,10	—
2	429 029,27	1 329 689,08		0,10	
3	429 051,45	1 329 717,25		0,10	
4	429 048,59	1 329 720,09		0,10	
5	429 025,43	1 329 690,66		0,10	
6	429 022,45	1 329 664,18		0,10	
7	429 013,01	1 329 661,88		0,10	
8	429 011,81	1 329 665,78		0,10	
9	428 997,57	1 329 670,83		0,10	
10	428 996,20	1 329 667,07		0,10	
11	429 008,58	1 329 662,69		0,10	
12	429 015,55	1 329 641,56		0,10	
13	429 016,90	1 329 638,62		0,10	
14	429 020,53	1 329 640,29		0,10	
15	429 019,27	1 329 643,04		0,10	
16	429 014,20	1 329 658,05		0,10	
1	429 026,12	1 329 660,96		0,10	
3. Сведения о характерных точках части (частей) границы объекта					
1	2	3	4	5	6
—	—	—	—	—	—

Раздел 4
План границ объекта



Масштаб 1:1 000

Используемые условные знаки и обозначения:

- .1** - характерная точка границы зоны
-  - граница зоны
-  - граница земельного участка по сведениям ЕГРН
-  - граница кадастрового квартала по сведениям ЕГРН

Подпись _____

Дата « 27 » _____ ноября 20 23 г.

Место для оттиска печати (при наличии) лица, составившего описание местоположения границ объекта

