

Комитет по управлению имуществом  
Администрации Наро-Фоминского городского округа  
(наименование органа местного самоуправления или уполномоченного им органа,  
осуществляющего муниципальный контроль)

**МУНИЦИПАЛЬНЫЙ КОНТРОЛЬ**

г. Наро-Фоминск, ул. Маршала Жукова Г.К.,  
д.5

(место составления акта)

« 06 » декабря 2023 г.

(дата составления акта)

17:00

(время составления акта)

**АКТ ОБСЛЕДОВАНИЯ (ОСМОТРА)**

**1. По адресу/адресам:** *Московская область, Наро-Фоминский г.о., д.Башикино,*

(место проведения обследования (осмотра))

*КН 50:26:0120504:1512, 1200 кв.м*

**2. На основании:** *поручения Председателя Комитета по управлению имуществом*

(вид документа с указанием реквизитов – номера, даты)

**3. Акт составлен:** *Отделом муниципального контроля Комитета по управлению имуществом Администрации Наро-Фоминского городского округа*

(орган муниципального земельного контроля)

**4. Лицо (а) проводившее обследование (осмотр):**

*Земцова Оксана Николаевна – Старший эксперт отдела развития земельно-имущественного*  
(Ф.И.О., должность)

*комплекса МКУ «Управление делами Наро-Фоминского городского округа»*

**5. В присутствии:**

(Ф.И.О. свидетелей, привлеченных специалистов)

**В ходе обследования (осмотра) установлено:**

Участок с КН 50:26:0120504:1512 площадью 1200 кв.м (категория земель – земли населенных пунктов, ВРИ – для ведения личного подсобного хозяйства (приусадебный земельный участок)) расположен по адресу: Московская область, Наро-Фоминский городской округ, д.Башикино

Обследуемый участок граничит:

- со всех сторон с землями неразграниченной государственной собственности.

На момент осмотра доступ к земельному участку не ограничен.

Самовольные постройки, в том числе здания, сооружения или другие строения на участке не расположены.

В границах участка отсутствуют опознавательные знаки инженерных коммуникаций.

На земельном участке произрастают сорная и древесно-кустарниковая растительность.

Доступ на земельный участок осуществляется с северо-западной стороны.

**6. В ходе обследования (осмотра) обнаружены факты, свидетельствующие о признаках нарушений законодательства, выраженные в:**

---

(описание выявленных признаков нарушений с указанием характера нарушений)

**7. По сведениям Единого государственного реестра прав на недвижимое имущество и сделок с ним, земельные участки принадлежат на праве**

---

(вид права, сведения о юридическом лице, индивидуальном предпринимателе, физическом лице)

**8. Прилагаемые документы: фототаблица на 02 л., схематический чертеж на 1 л.**

**9. Подписи лиц, осуществивших обследование (осмотр)** \_\_\_\_\_


**присутствовавших при обследовании (осмотре)** \_\_\_\_\_

Комитет по управлению имуществом  
Администрации Наро-Фоминского городского округа  
(наименование органа местного самоуправления или уполномоченного им органа,  
осуществляющего муниципальный контроль)


**МУНИЦИПАЛЬНЫЙ КОНТРОЛЬ**  
**ФОТОТАБЛИЦА**  
приложение к акту  
от «06» декабря 2023 г.

( наименование юридического лица, индивидуального предпринимателя, Ф.И.О. физического лица)

Московская область, Наро-Фоминский городской округ, д.Башкино  
Земельный участок с КН 50:26:0120504:1512  
(адрес земельного участка)



*Доступ к земельному участку*






*Земцова*  
(подпись)

*Земцова О.Н*  
(ФИО)

СХЕМАТИЧЕСКИЙ ЧЕРТЕЖ ЗЕМЕЛЬНОГО УЧАСТКА  
приложение к акту  
от « 06 » декабря 2023 г.

Обследуемый участок



*Земцова*

(подпись)

Земцова О.Н

(Ф.И.О.)