

Комитет по управлению имуществом  
Администрации Наро-Фоминского городского округа  
(наименование органа местного самоуправления или уполномоченного им органа,  
осуществляющего муниципальный контроль)

**МУНИЦИПАЛЬНЫЙ КОНТРОЛЬ**

г. Наро-Фоминск, ул. Маршала Жукова Г.К.,  
д.5

(место составления акта)

« 16 » января 2024 г.

(дата составления акта)

12:25

(время составления акта)

**АКТ ОБСЛЕДОВАНИЯ (ОСМОТРА)**

**1. По адресу/адресам:** *Российская Федерация, Московская область, Наро-Фоминский*

(место проведения обследования (осмотра))

*городской округ, д.Терновка, КН 50:26:0110507:973, 1000 кв.м*

**2. На основании:** *поручения Председателя Комитета по управлению имуществом*

(вид документа с указанием реквизитов – номера, даты)

**3. Акт составлен:** *Отделом муниципального контроля Комитета по управлению  
имуществом Администрации Наро-Фоминского городского округа*

(орган муниципального земельного контроля)

**4. Лицо (а) проводившее обследование (осмотр):**

*Земцова Оксана Николаевна – Старший эксперт отдела развития земельно-имущественного*  
(Ф.И.О., должность)

*комплекса МКУ «Управление делами Наро-Фоминского городского округа»*

**5. В присутствии:**

(Ф.И.О. свидетелей, привлеченных специалистов)

**В ходе обследования (осмотра) установлено:**

Участок с КН 50:26:0110507:973 площадью 1000 кв.м (категория земель – Земли населенных пунктов, ВРИ – для ИЖС), расположен по адресу: Российская Федерация, Московская область, Наро-Фоминский городской округ, д.Терновка

Обследуемый участок граничит:

- с юго-восточной стороны с ЗУ с КН 50:26:0110507:943;
- с юго-западной стороны частично с ЗУ с КН 50:26:0110507:968 и землями неразграниченной гос. собственности;
- с остальных сторон с землями неразграниченной государственной собственности.

На момент осмотра доступ к земельному участку не ограничен.

Самовольные постройки, в том числе здания, сооружения или другие строения на участке не расположены.

В границах участка отсутствуют опознавательные знаки инженерных коммуникаций.

На земельном участке произрастают сорная и древесно-кустарниковая растительность. С северо-западной стороны рельеф местности не ровный. Согласно фотоматериалов, на момент осмотра складывается снег с северо-восточной стороны.

Ограждение усматриваемой на фото и видео материалах расположено за границами ЗУ.

Доступ осуществляется с северо-восточной стороны через земли неразграниченной гос. собственности.

**6. В ходе обследования (осмотра) обнаружены факты, свидетельствующие о признаках нарушений законодательства, выраженные в:**

---

(описание выявленных признаков нарушений с указанием характера нарушений)


**7. По сведениям Единого государственного реестра прав на недвижимое имущество и сделок с ним, земельные участки принадлежат на праве**

---

(вид права, сведения о юридическом лице, индивидуальном предпринимателе, физическом лице)

**8. Прилагаемые документы: фототаблица на 02 л., схематический чертеж на 1 л.**

**9. Подписи лиц, осуществивших обследование (осмотр)**



**присутствовавших при обследовании (осмотре)**

Комитет по управлению имуществом  
Администрации Наро-Фоминского городского округа  
(наименование органа местного самоуправления или уполномоченного им органа,  
осуществляющего муниципальный контроль)

**МУНИЦИПАЛЬНЫЙ КОНТРОЛЬ**  
**ФОТОТАБЛИЦА**  
приложение к акту  
от « 16 » января 2024 г.


( наименование юридического лица, индивидуального предпринимателя, Ф.И.О. физического лица)

Российская Федерация, Московская область, Наро-Фоминский городской округ, д.Терновка,  
Земельный участок с КН 50:26:0110507:973  
(адрес земельного участка)



*Доступ к земельному участку*






27/12/2023



55,40146, 36,69846  
27/12/2023

  
(подпись)

Земцова О.Н  
(ФИО)

СХЕМАТИЧЕСКИЙ ЧЕРТЕЖ ЗЕМЕЛЬНОГО УЧАСТКА  
приложение к акту  
от « 16 » января 2024 г.

Обследуемый участок



*З. Земцова*

(подпись)

Земцова О.Н

(Ф.И.О.)