



АДМИНИСТРАЦИЯ  
НАРО-ФОМИНСКОГО ГОРОДСКОГО ОКРУГА  
МОСКОВСКОЙ ОБЛАСТИ

ПОСТАНОВЛЕНИЕ

от 22.02.2024 № 527

г. Наро-Фоминск

**Об утверждении проекта организации дорожного движения в ЖК «Весна»  
в городе Апрелевка Наро-Фоминского городского округа  
(по улицам Жасминовая, Ясная, объездная дорога, жилая зона)**

В целях повышения безопасности дорожного движения в г. Апрелевка, в соответствии с Федеральным законом от 29.12.2017 № 443-ФЗ «Об организации дорожного движения в Российской Федерации и о внесении изменений в отдельные законодательные акты Российской Федерации», Федеральным законом от 10.12.1995 № 196-ФЗ «О безопасности дорожного движения», Федеральным законом от 08.11.2007 № 257-ФЗ «Об автомобильных дорогах и дорожной деятельности в Российской Федерации и о внесении изменений в отдельные законодательные акты Российской Федерации», Федеральным законом от 06.10.2003 № 131-ФЗ «Об общих принципах организации местного самоуправления в Российской Федерации», решением Совета депутатов Наро-Фоминского городского округа Московской области № 10/40 от 29.10.2019 «О приемке в муниципальную собственность Наро-Фоминского городского округа Московской области объектов инженерно-транспортной инфраструктуры и земельных участков, безвозмездно передаваемых ООО «Мартемьяново», руководствуясь Уставом Наро-Фоминского городского округа Московской области, **постановляю:**

1. Утвердить прилагаемый проект организации дорожного движения в ЖК «Весна» в городе Апрелевка Наро-Фоминского городского округа (по улицам Жасминовая, Ясная, объездная дорога, жилая зона).
2. МБУ «Благоустройство и дорожное хозяйство Апрелевка» в срок до 15.03.2024г. выполнить работы по обустройству дорожных элементов, а именно установка знаков дорожного движения согласно приложениям, к настоящему постановлению.
3. Отделу по работе со СМИ и интернет - коммуникациям Управления по территориальной и информационной политике Администрации Наро-Фоминского городского округа опубликовать (разместить) настоящее постановление в сетевом издании «Официальный сайт органов местного самоуправления Наро-Фоминского городского округа» в информационно-телекоммуникационной сети Интернет.
4. Контроль за исполнением настоящего постановления возложить на заместителя Главы Наро-Фоминского городского округа Гусакова А.А.

Глава  
Наро-Фоминского  
городского округа

Р.Л. Шамно

017686



Утвержден постановлением  
Администрации Наро-Фоминского  
городского округа Московской области  
от "\_\_\_" \_\_\_\_\_ 2024 № \_\_\_\_\_

**ОБЩЕСТВО С ОГРАНИЧЕННОЙ  
ОТВЕТСТВЕННОСТЬЮ  
ТВОРЧЕСКОЕ ПРОЕКТНОЕ ОБЪЕДИНЕНИЕ  
«ДОРОГА»**

*Регистрационный номер в реестре членов СРО П-019-7721763509 от 12.12.2017*

**Заказчик – Территориальное управление**

**Апрелевка адм. Наро-Фоминского г. о.**

Разработка дислокаций дорожных знаков с оптимизацией транспортных потоков в ЖК «Весна» г. Апрелевка Наро-Фоминского городского округа Московской области

## ***Проектная документация***

**Проект организации дорожного движения**

**Том 1**

***б/н-ПОДД***

Инд. № подл.	Подп. и дата	Взам. инв. №

2022 год



ОБЩЕСТВО С ОГРАНИЧЕННОЙ  
ОТВЕТСТВЕННОСТЬЮ  
ТВОРЧЕСКОЕ ПРОЕКТНОЕ ОБЪЕДИНЕНИЕ  
«ДОРОГА»

*Регистрационный номер в реестре членов СРО П-019-7721763509 от 12.12.2017*

Заказчик – Территориальное управление

Апрелевка адм. Наро-Фоминского г. о.

Разработка дислокаций дорожных знаков с оптимизацией транспортных потоков в ЖК «Весна» г. Апрелевка Наро-Фоминского городского округа Московской области

## *Проектная документация*

### **Проект организации дорожного движения**

**Том 1**

*б/н-ПОДД*

Генеральный директор

Долгошеев Г. М.

ГИП

Сивак А. В.

2022 год

Взам. инв. №

Подп. и дата

Инв. № подл.



четко просматриваются жилые и общественные пространства, зоны социального обеспечения (школа, ДОУ), увязанные транспортными и пешеходными связями.

Проектом предусматривается:

- Введение одностороннего движения автотранспорта по ул. Жасминовая на всем протяжении улицы;
- Введение одностороннего движения автотранспорта по объездной дороге до магазина. На участке от магазина до въезда на территорию жилого комплекса сохраняется двухстороннее движение автотранспорта;
- Введение одностороннего движения автотранспорта на участке ул. Ясная от дома №10 до объездной дороги (в направлении дома №14).

Наземные парковки представлены в виде карманов вдоль автодорог и отдельно-размещаемых наземных стоянок (размером 5,0x2,5 м на одно машиноместо).

Парковочные места оборудуются знаками 6.4 «Парковка (парковочное место)», знаками дополнительной информации (табличками) о способе постановки автомобилей, а также разметкой 1.1.

Горизонтальную дорожную разметку проезжей части автомобильной дороги необходимо вести со строгим соблюдением технических и технологических правил и условий дорожно-строительных работ. Дорожная разметка применяется по ГОСТ Р 51256-2018 и ГОСТ Р 52289-2019. Коллометрические характеристики дорожной разметки приняты по ГОСТ Р 51256-2018, ГОСТ Р 50597-2017 и ВСН 23-75.

В проекте рассмотрены мероприятия и работы, направленные на обеспечение транспортного сообщения территории объекта с существующей и проектируемой улично-дорожной сетью в период эксплуатации.

Въезды-выезды автомобильного транспорта на внутривъездную территорию жилого комплекса оборудуются дорожными знаками 5.21 и 5.22 («Жилая зона» и «Конец жилой зоны», в соответствии с п. 17 Правил дорожного движения РФ «Движение в жилых зонах»).

Изм.	Колуч.	Лист	Ндок.	Подпись	Дата
Изм.	Колуч.	Лист	Ндок.	Подпись	Дата

Взам. инв. №

Подпись и дата

Инд. № подл.

б/н-ПОДД

Лист

2

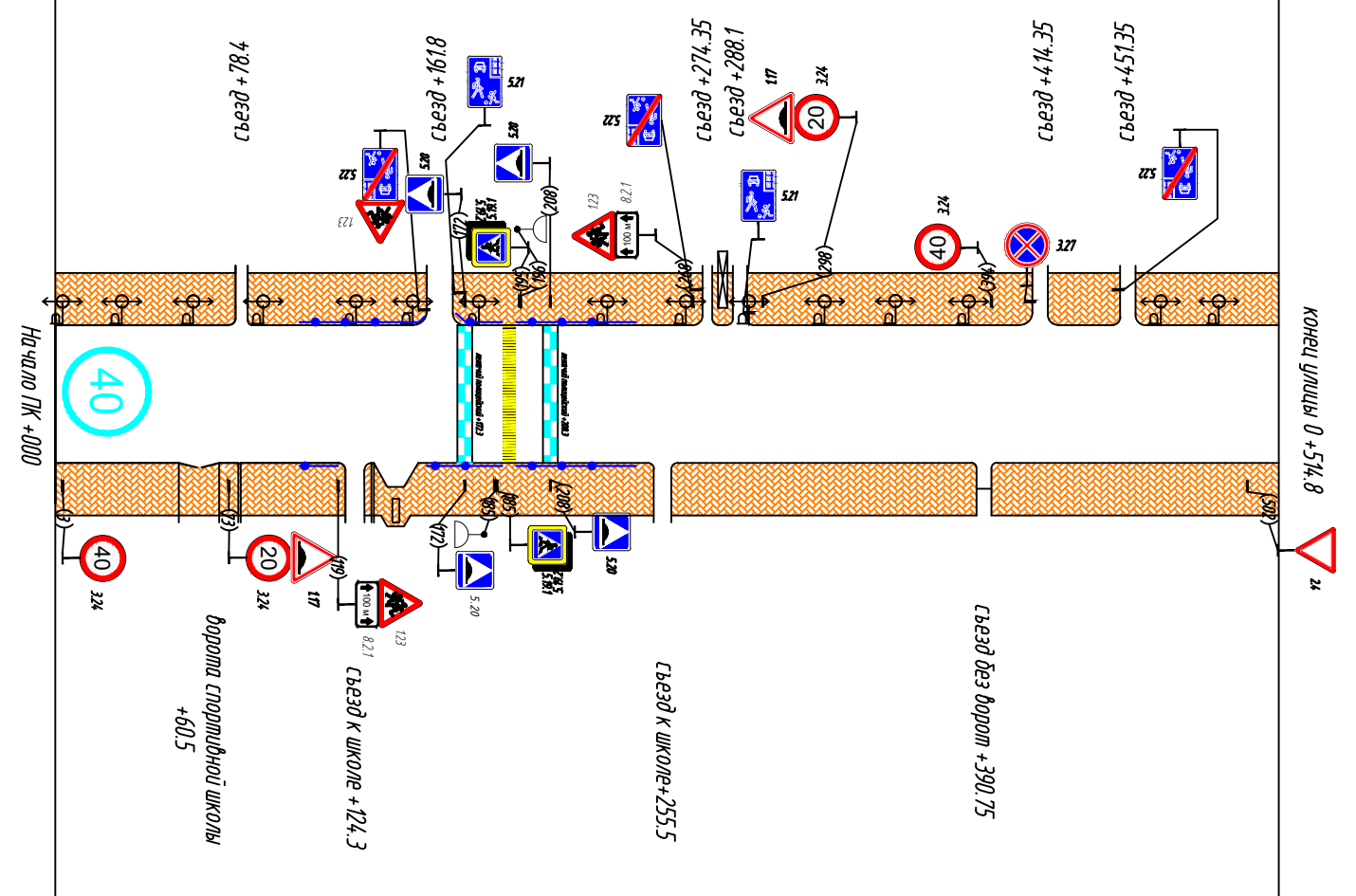
Для обеспечения безопасности дорожного движения на период эксплуатации объекта устанавливаются дорожные знаки II типоразмера.

Знаки устанавливаются на оцинкованных стойках в соответствии с требованиями ГОСТ Р 52290-2004 “Знаки дорожные. Общие технические условия”. Местоположение знаков определено в соответствии с требованиями ГОСТ Р 52289-2019. Дорожные знаки, ограждения и направляющие устройства располагаются с учетом их наилучшей видимости и восприятия передаваемой ими информации. Размеры дорожных знаков приняты согласно ГОСТ Р 52290-2004 в зависимости от условий применения.

Инд. № подл.	Подпись и дата					Взам. инв. №
						б/н-ПОДД
Изм.	Колуч.	Лист	Ндок.	Подпись	Дата	
						Лист
						3

# Дорожная схема г.Апрелевка, Наро-Фоминский городской округ, ул. Жасминовая

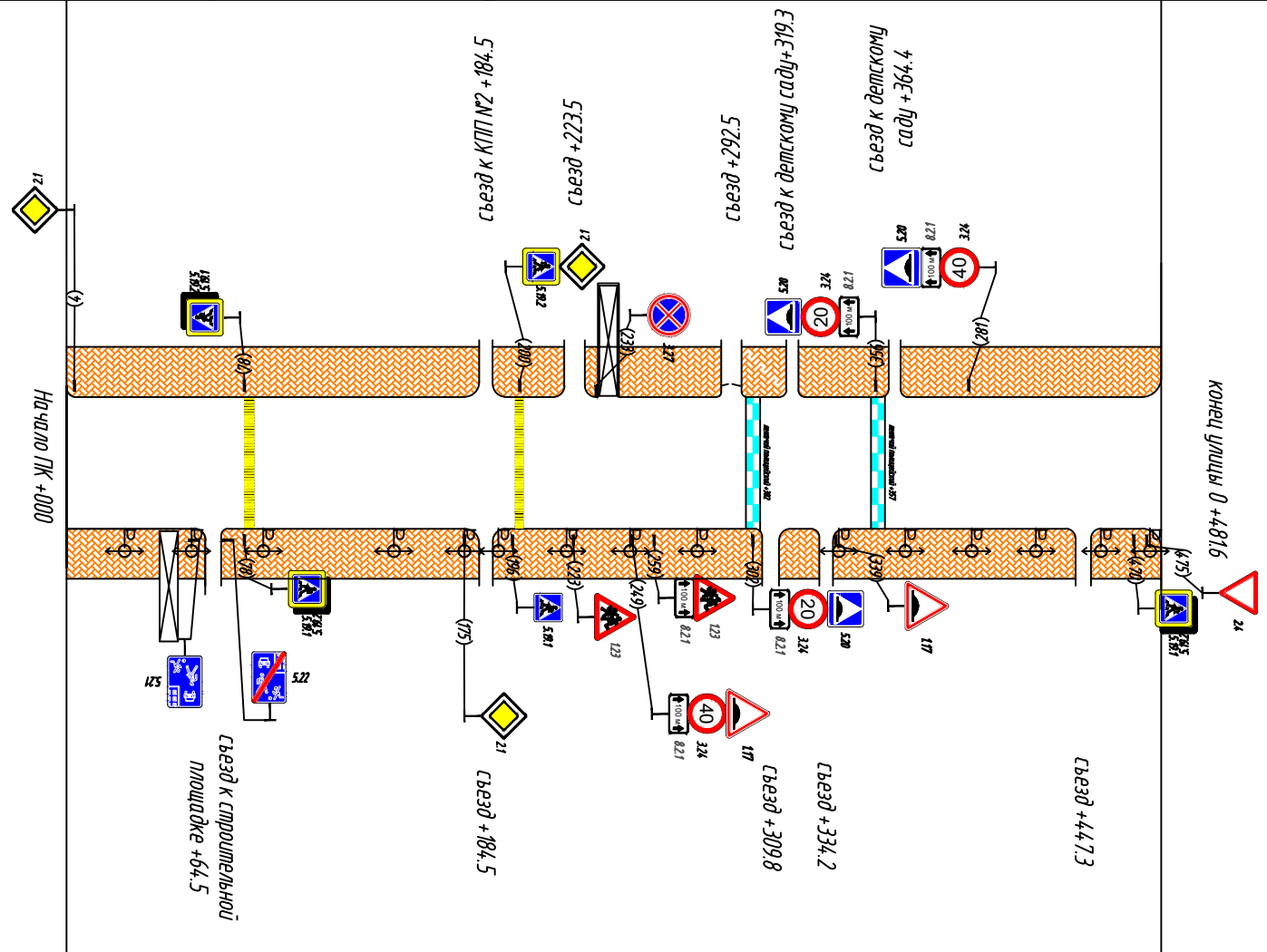
Тротуары слева	+0	+75.8	+81	+156.3	+167.3	+272.3	+285.7	+291.1	+411.1	+448.1	+514.8
Дорожные ограждения и направляющие цстр-ва слева				+155.4	+188	+244.3				+417.6	+454.6
Дорожные ограждения и направляющие цстр-ва по оси			+102.8	+168.7	+194						
Горизонтальная дорожная разметка слева	2-я от осевой										
	1-я от осевой										
Элементы дороги в плане	00					387.6			K=60 R=10	448.1	514.8
Элементы дороги в продольном профиле	402					10			112.8		20



Горизонтальная дорожная разметка справа	Осевая линия										
	1-я от осевой										
	2-я от осевой										
Дорожные ограждения и направляющие цстр-ва справа		+119	+102.8	+156.3	+188	+244.3	+194				
Тротуары справа	+0	+122	+130.12	+156.3	+194	+251.8	+259.2	+387.6	+393.9	+514.8	

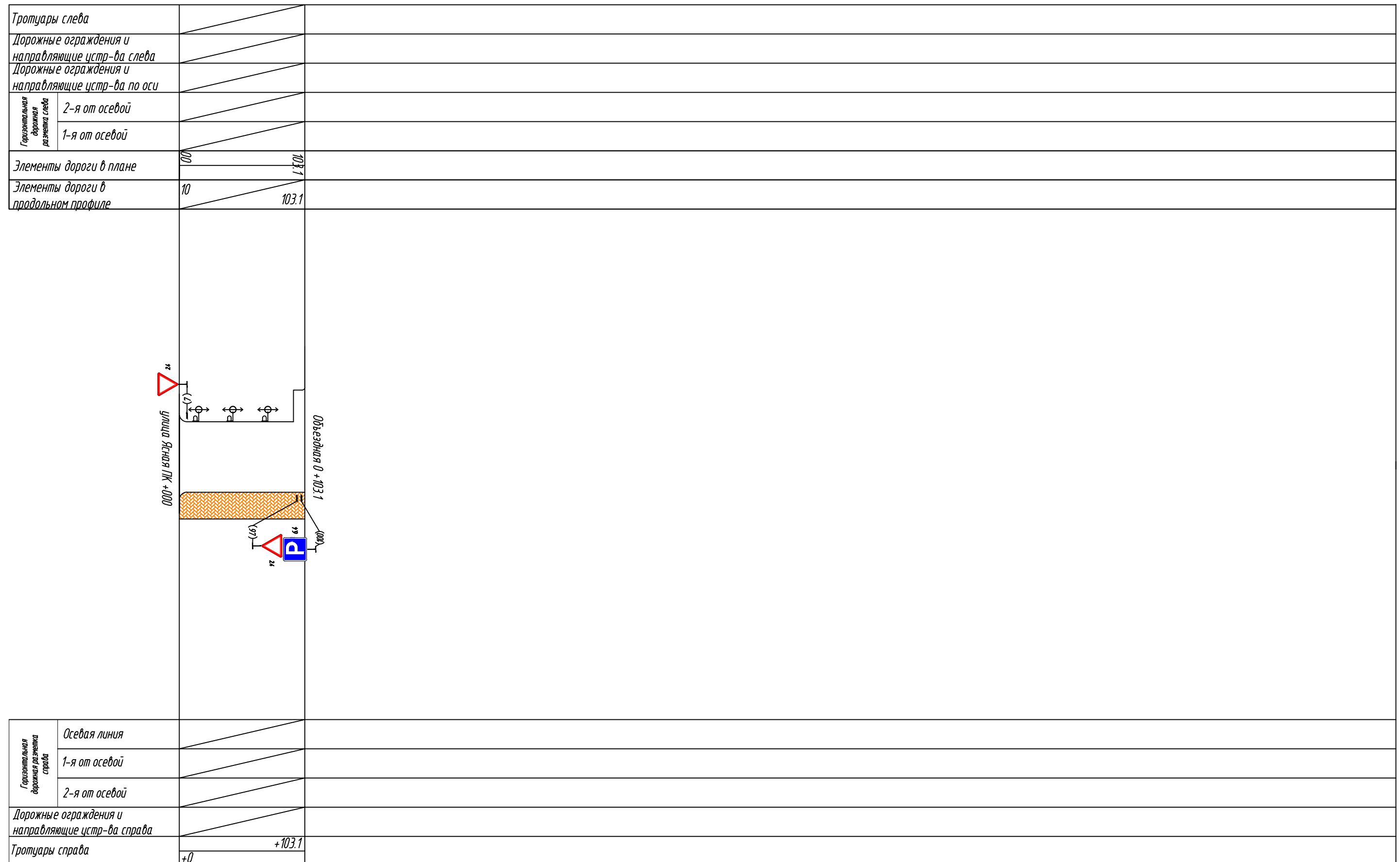
# Дорожная схема г.Апрелевка, Наро-Фоминский городской округ, ул. Ясная

Тротуары слева		+181.5	+219	+288	+316.7	+361.7	+481.6
Дорожные ограждения и направляющие цстр-ва слева		+187.4	+228	+297	+322	+367	
Дорожные ограждения и направляющие цстр-ва по оси							
Горизонтальная дорожная разметка слева	2-я от осевой						
	1-я от осевой						
Элементы дороги в плане	00						9187
Элементы дороги в продольном профиле	64	10	122	15	5		295.6



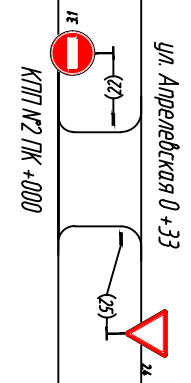
Горизонтальная дорожная разметка справа	Осевая линия						
	1-я от осевой						
	2-я от осевой						
Дорожные ограждения и направляющие цстр-ва справа							
Тротуары справа	0	+61	+181.5	+306	+331.2	+443.9	+481.6
		+68	+187.5	+313.5	+337.2		+450.7

# Дорожная схема г.Апрелевка, Наро-Фоминский городской округ, участок от улицы Ясная до Объездной близ КПП №2



# Дорожная схема г.Апрелевка, Наро-Фоминский городской округ, участок от КПП №2 до ул. Апрелевская

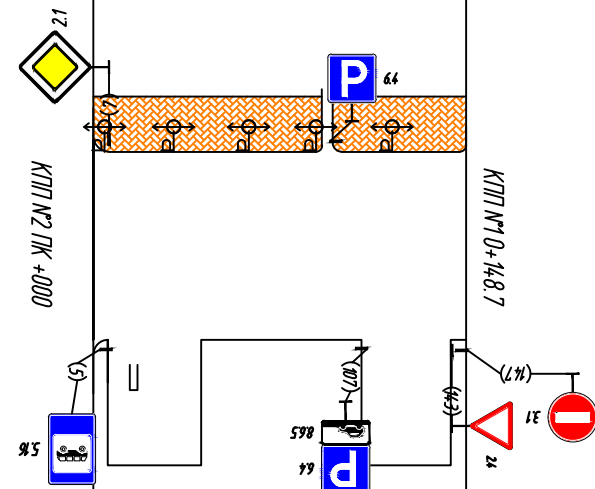
Тротуары слева							
Дорожные ограждения и направляющие устр-ва слева							
Дорожные ограждения и направляющие устр-ва по оси							
Горизонтальная дорожная разметка слева	2-я от осевой						
	1-я от осевой						
Элементы дороги в плане	00			33			
Элементы дороги в продольном профиле	10			33			



Горизонтальная дорожная разметка справа	Осевая линия						
	1-я от осевой						
	2-я от осевой						
Дорожные ограждения и направляющие устр-ва справа							
Тротуары справа							

# Дорожная схема г.Апрелевка, Наро-Фоминский городской округ, участок объездной дороги от КПП №2 до КПП №1

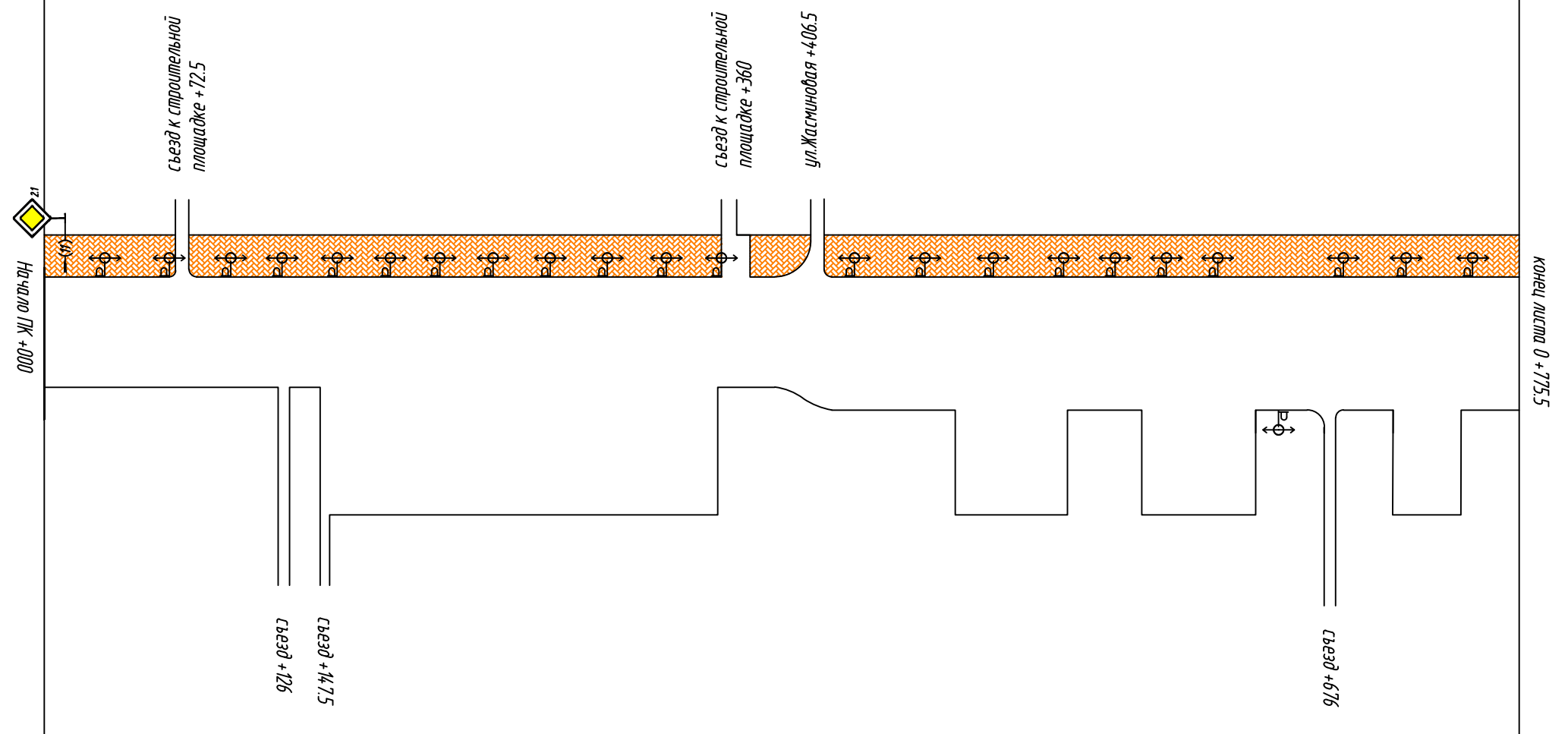
Тротуары слева	+0	+91.2	+148.7	
Дорожные ограждения и направляющие цстр-ва слева		+95.5		
Дорожные ограждения и направляющие цстр-ва по оси				
Горизонтальная дорожная разметка слева	2-я от осевой			
	1-я от осевой			
Элементы дороги в плане	00		148.7	
Элементы дороги в продольном профиле	148.7		5	



Горизонтальная дорожная разметка справа	Осевая линия			
	1-я от осевой			
	2-я от осевой			
Дорожные ограждения и направляющие цстр-ва справа				
Тротуары справа				

# Дорожная схема г.Апрелевка, Наро-Фоминский городской округ, Объездная дорога лист 1

Тротуары слева	+0	+69	+76	+356	+403	+364	+410	+775.5
Дорожные ограждения и направляющие цстр-ва слева								
Дорожные ограждения и направляющие цстр-ва по оси								
Горизонтальная дорожная разметка слева	2-я от осевой							
	1-я от осевой							
Элементы дороги в плане	00	76	K=278 R=50		324	K=48 R=100		775.5
Элементы дороги в продольном профиле	194		10	15	216	10	269	97

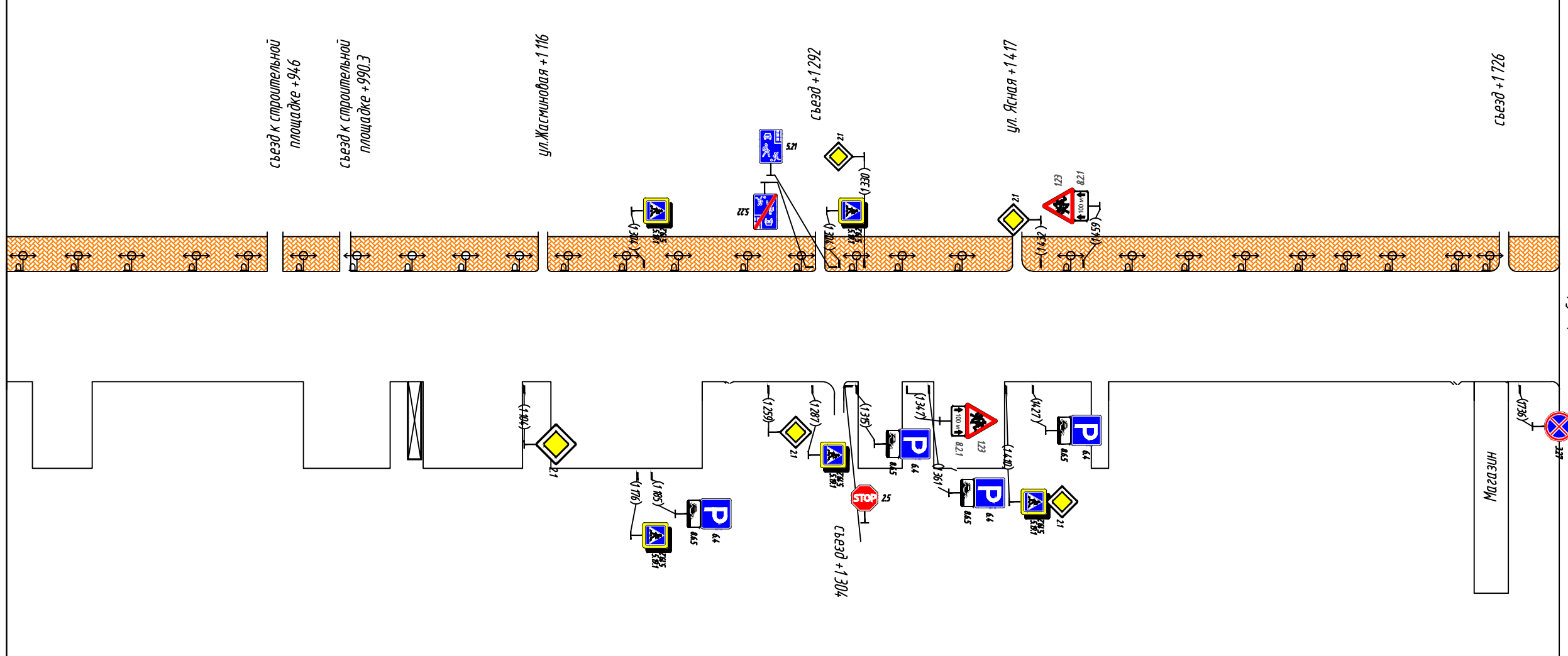


Горизонтальная дорожная разметка справа	Осевая линия							
	1-я от осевой							
	2-я от осевой							
Дорожные ограждения и направляющие цстр-ва справа								
Тротуары справа								

# Дорожная схема г.Апрелевка, Наро-Фоминский городской округ, Объездная дорога лист 2

Тротуары слева	+941	+987	+1113	+1289	+1414	+1761	
Дорожные ограждения и направляющие устр-ва слева	+775.5	+951	+994	+1119	+1295	+1420	
Дорожные ограждения и направляющие устр-ва по оси							
Горизонтальная дорожная разметка слева	2-я от осевой						
	1-я от осевой						
Элементы дороги в плане	775.5	922.5					1761
Элементы дороги в продольном профиле	540					152	

Продолжение Объездной дороги ПК 0 + 775.5

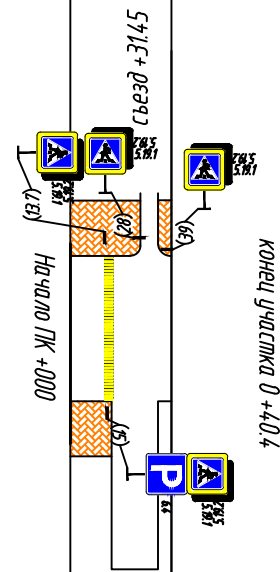


Конец плана 1 + 761

Горизонтальная дорожная разметка справа	Осевая линия					
	1-я от осевой					
	2-я от осевой					
Дорожные ограждения и направляющие устр-ва справа						
Тротуары справа						

# Дорожная схема г.Апрелевка, Наро-Фоминский городской округ, участок от КПП №1

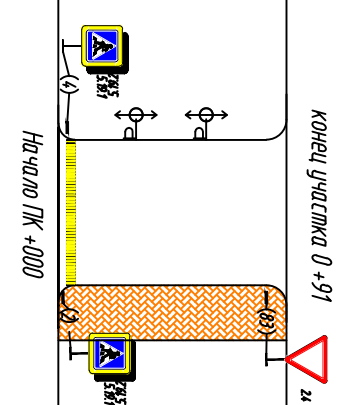
Тротуары слева		+27.9	+40.4		
Дорожные ограждения и направляющие цстр-ва слева		+0	+3.5		
Дорожные ограждения и направляющие цстр-ва по оси					
Горизонтальная дорожная разметка слева	2-я от осевой				
	1-я от осевой				
Элементы дороги в плане		00	148.7		
Элементы дороги в продольном профиле		148.7	5		



Горизонтальная дорожная разметка справа	Осевая линия				
	1-я от осевой				
	2-я от осевой				
Дорожные ограждения и направляющие цстр-ва справа					
Тротуары справа		+16.4	+0		

# Дорожная схема г.Апрелевка, Наро-Фоминский городской округ, участок от КПП №1 до ул. Ясная

Тротуары слева						
Дорожные ограждения и направляющие устр-ва слева						
Дорожные ограждения и направляющие устр-ва по оси						
Горизонтальная дорожная разметка слева	2-я от осевой					
	1-я от осевой					
Элементы дороги в плане	00	148.7				
Элементы дороги в продольном профиле	14.8.7	5				



Горизонтальная дорожная разметка справа	Осевая линия					
	1-я от осевой					
	2-я от осевой					
Дорожные ограждения и направляющие устр-ва справа						
Тротуары справа	+0	+91				

Согласовано:  
 Взам. инв. N  
 Подп. и дата  
 Инв. N подл.

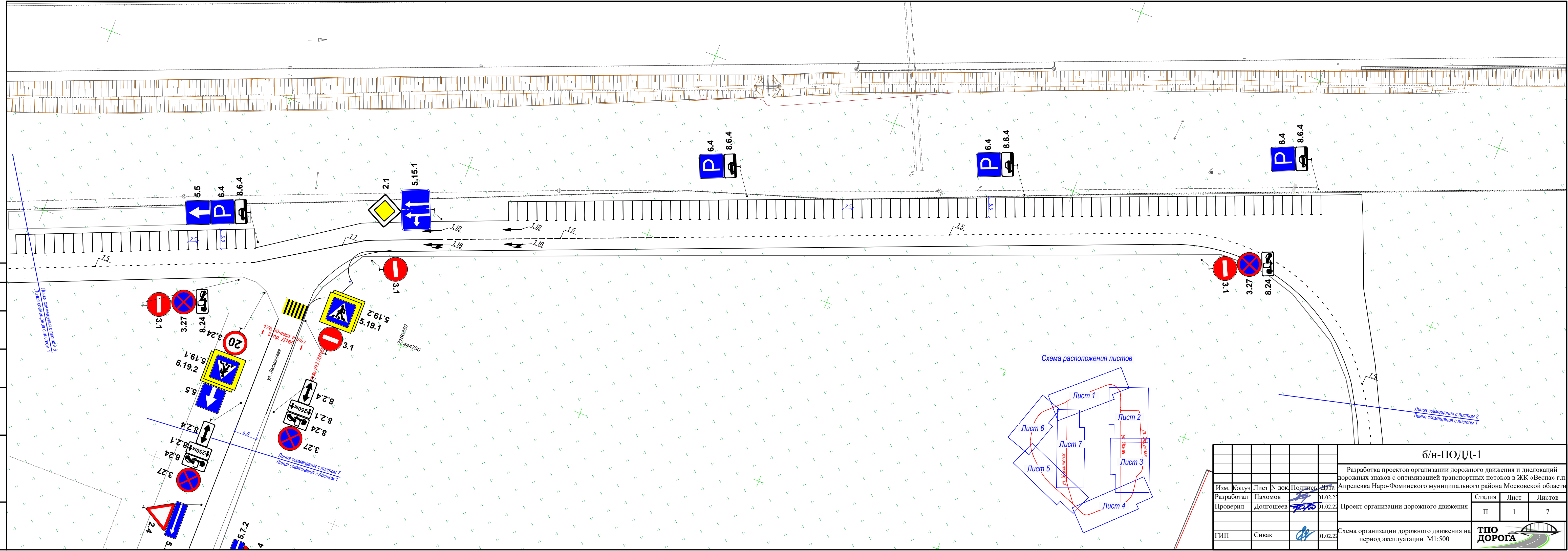
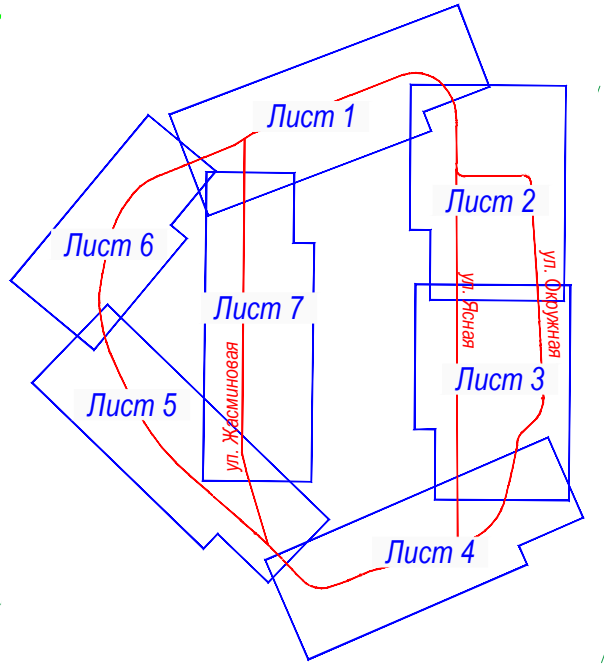


Схема расположения листов



б/н-ПОДД-1					Разработка проектов организации дорожного движения и дислокации дорожных знаков с оптимизацией транспортных потоков в ЖК «Весна» г.п. Апрелевка Наро-Фоминского муниципального района Московской области			
Изм.	Колуч	Лист	№ док.	Подпись	Дата	Стадия	Лист	Листов
Разработал	Пахомов			<i>[Signature]</i>	01.02.22	Проект организации дорожного движения	П	1
Проверил	Долгошеев			<i>[Signature]</i>	01.02.22			
ГИП	Сивак			<i>[Signature]</i>	01.02.22	Схема организации дорожного движения на период эксплуатации М1:500		







Согласовано:  
 Подп. и дата  
 Инв.№ подл.  
 Взам. инв.№

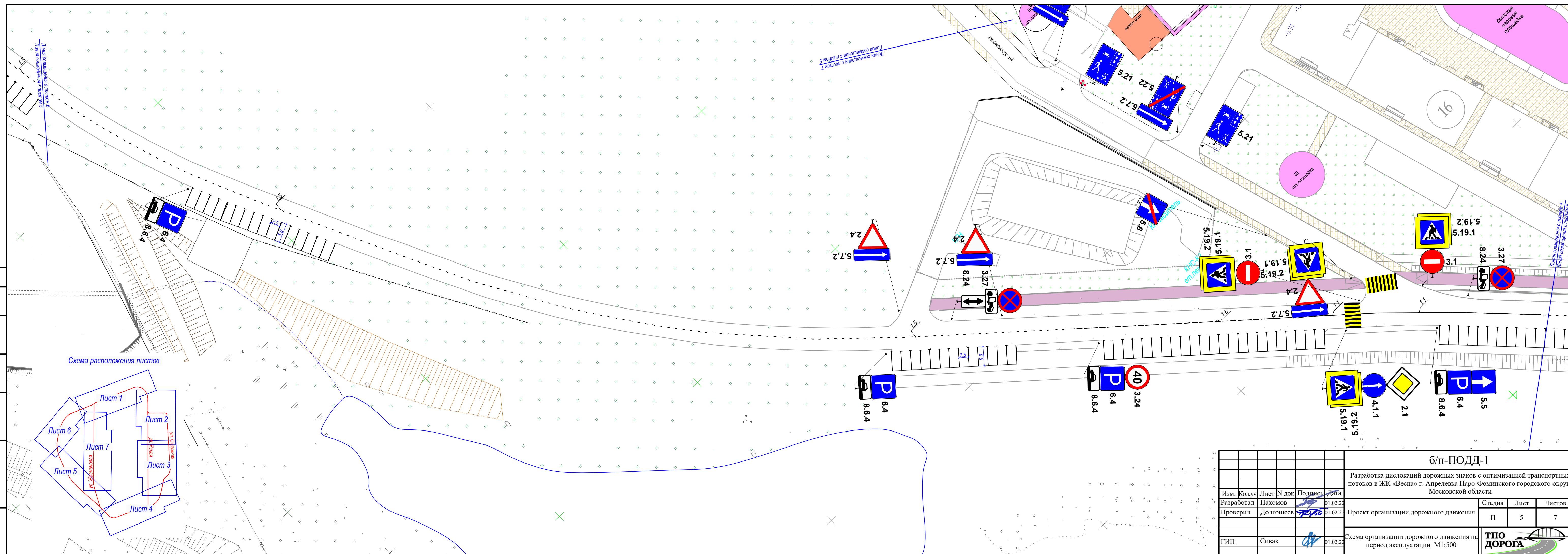
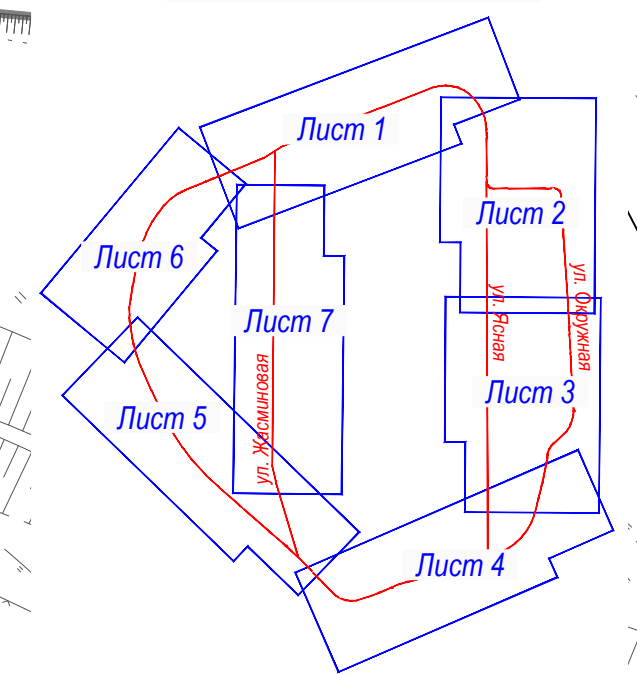



Схема расположения листов



б/н-ПОДД-1					
Разработка дислокаций дорожных знаков с оптимизацией транспортных потоков в ЖК «Весна» г. Апрелевка Наро-Фоминского городского округа Московской области					
Изм.	Колуч	Лист	№ док	Подпись	Дата
Разработал	Пахомов				01.02.22
Проверил	Долгошеев				01.02.22
ГИП	Сивак				01.02.22
Проект организации дорожного движения					Стадия
					Лист
					Листов
Схема организации дорожного движения на период эксплуатации М1:500					II
					5
					7
					

Согласовано:	
Инь.Н подл.	
Подп. и дата	
Взам. инв.Н	

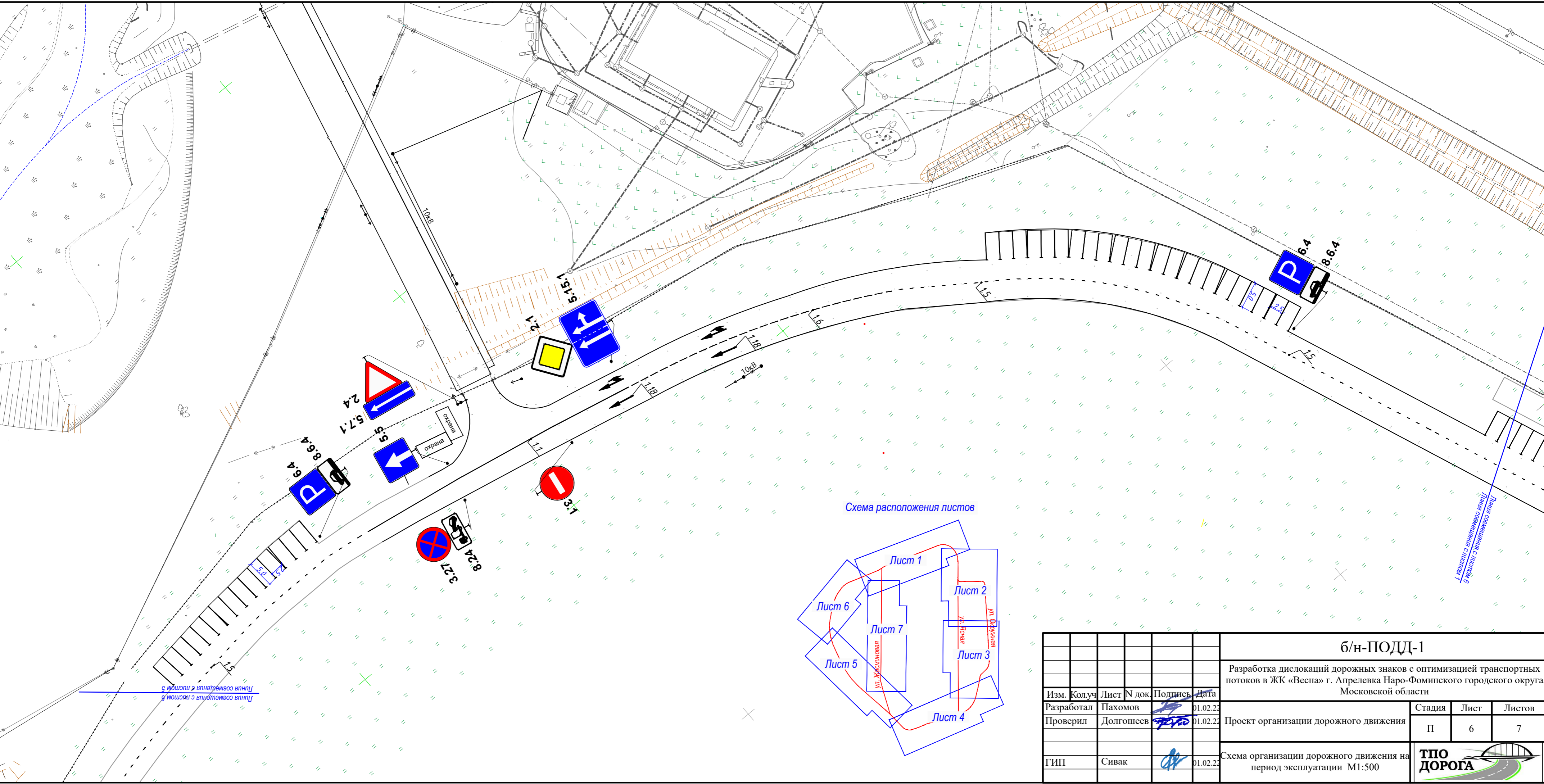
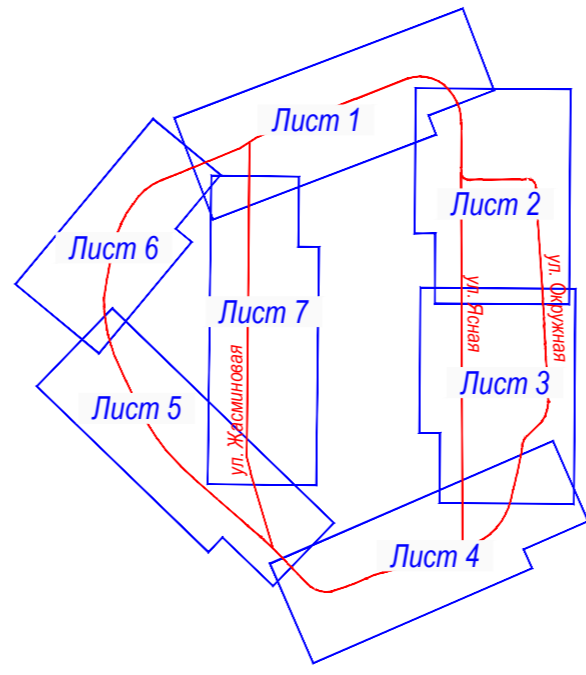


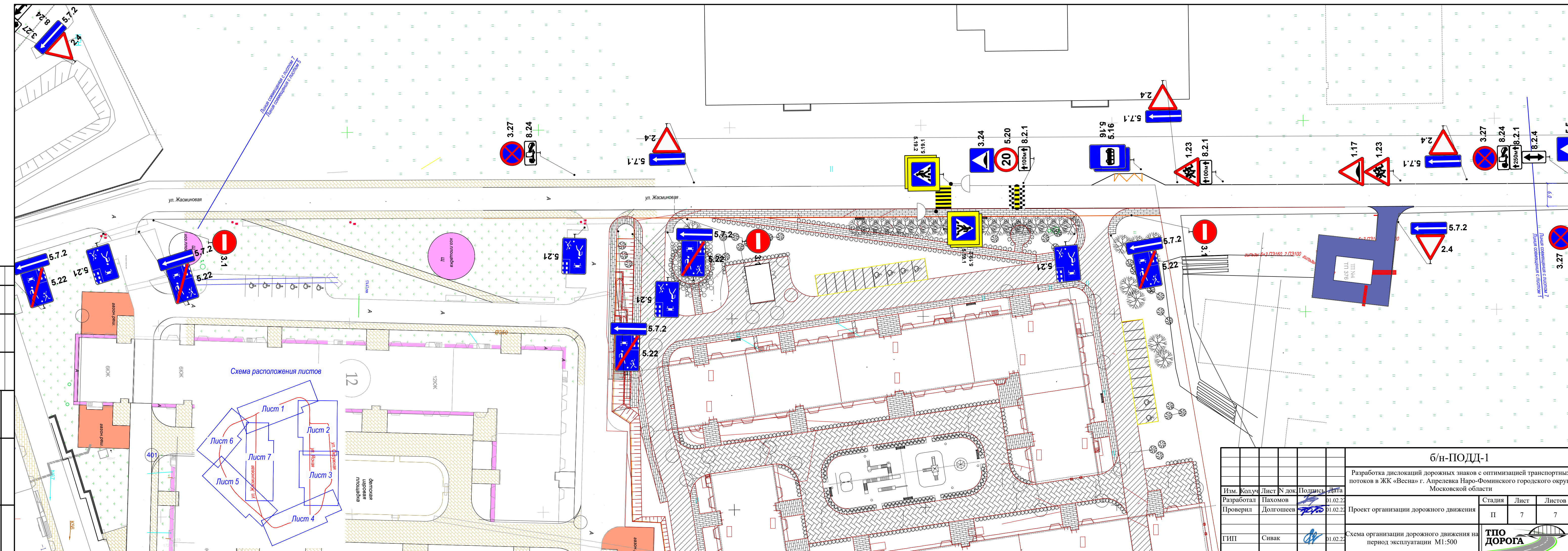
Схема расположения листов



					<b>б/н-ПОДД-1</b>			
					Разработка дислокаций дорожных знаков с оптимизацией транспортных потоков в ЖК «Весна» г. Апрелевка Наро-Фоминского городского округа Московской области			
Изм.	Колуч	Лист	№ док.	Подпись	Дата	Стадия	Лист	Листов
Разработал	Пахомов			<i>[Signature]</i>	01.02.22	Проект организации дорожного движения	П	6
Проверил	Долгошеев			<i>[Signature]</i>	01.02.22			
ГИП	Сивак			<i>[Signature]</i>	01.02.22	Схема организации дорожного движения на период эксплуатации М1:500		



Согласовано:  
 Инв.№ подл.  
 Подл. и дата  
 Взам. инв.№

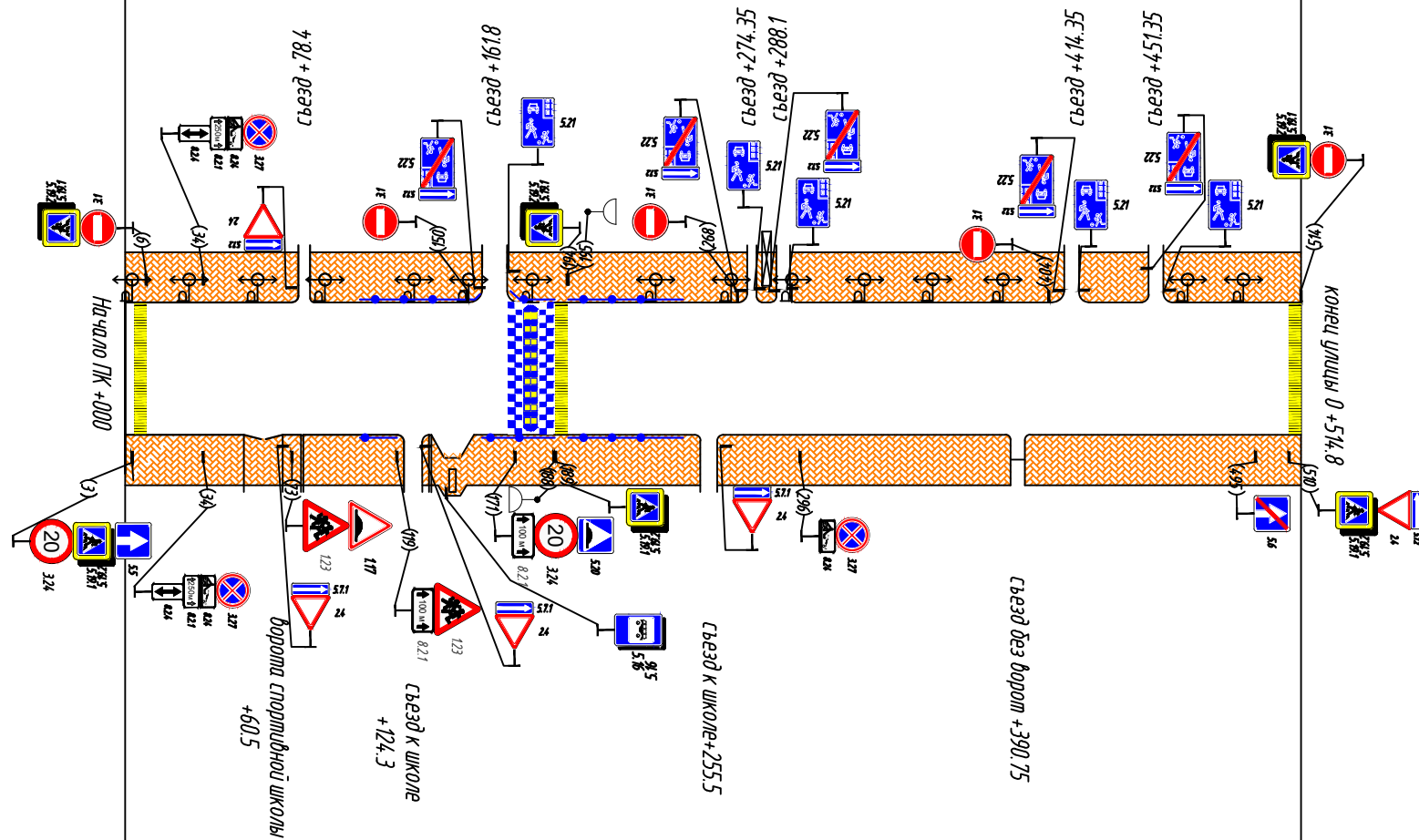


б/н-ПОДД-1							
Разработка дислокаций дорожных знаков с оптимизацией транспортных потоков в ЖК «Весна» г. Апрелевка Наро-Фоминского городского округа Московской области							
Изм.	Колуч	Лист	№ док	Подпись	Дата		
Разработал	Пахомов			<i>[Signature]</i>	01.02.22		
Проверил	Долгошеев			<i>[Signature]</i>	01.02.22		
Проект организации дорожного движения					Стадия	Лист	Листов
					П	7	7
ГИП Сивак					01.02.22	Схема организации дорожного движения на период эксплуатации М1:500	



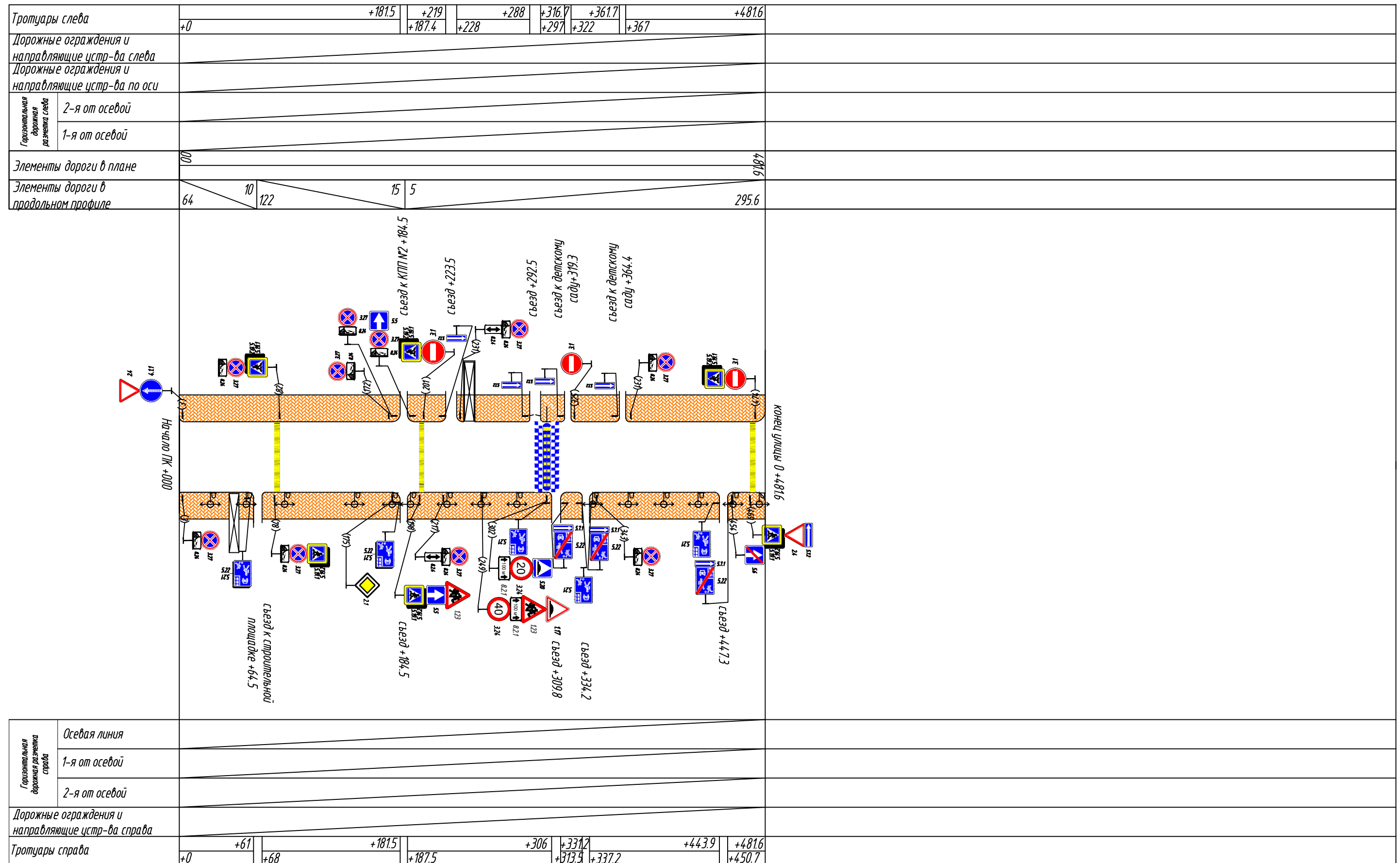
# Дорожная схема г.Апрелевка, Наро-Фоминский городской округ, ул. Жасминовая

Тротуары слева	+0	+75.8	+81	+156.3	+167.3	+272.3	+285.7	+291.1	+411.1	+448.1	+514.8	
Дорожные ограждения и направляющие цстр-ва слева				+155.4	+188	+244.3				+417.6	+454.6	
Дорожные ограждения и направляющие цстр-ва по оси			+102.8		+168.7	+194						
Горизонтальная дорожная разметка слева	2-я от осевой											
	1-я от осевой											
Элементы дороги в плане	00								387.6	K=60 R=10	448.1	514.8
Элементы дороги в продольном профиле	402								10	112.8		20

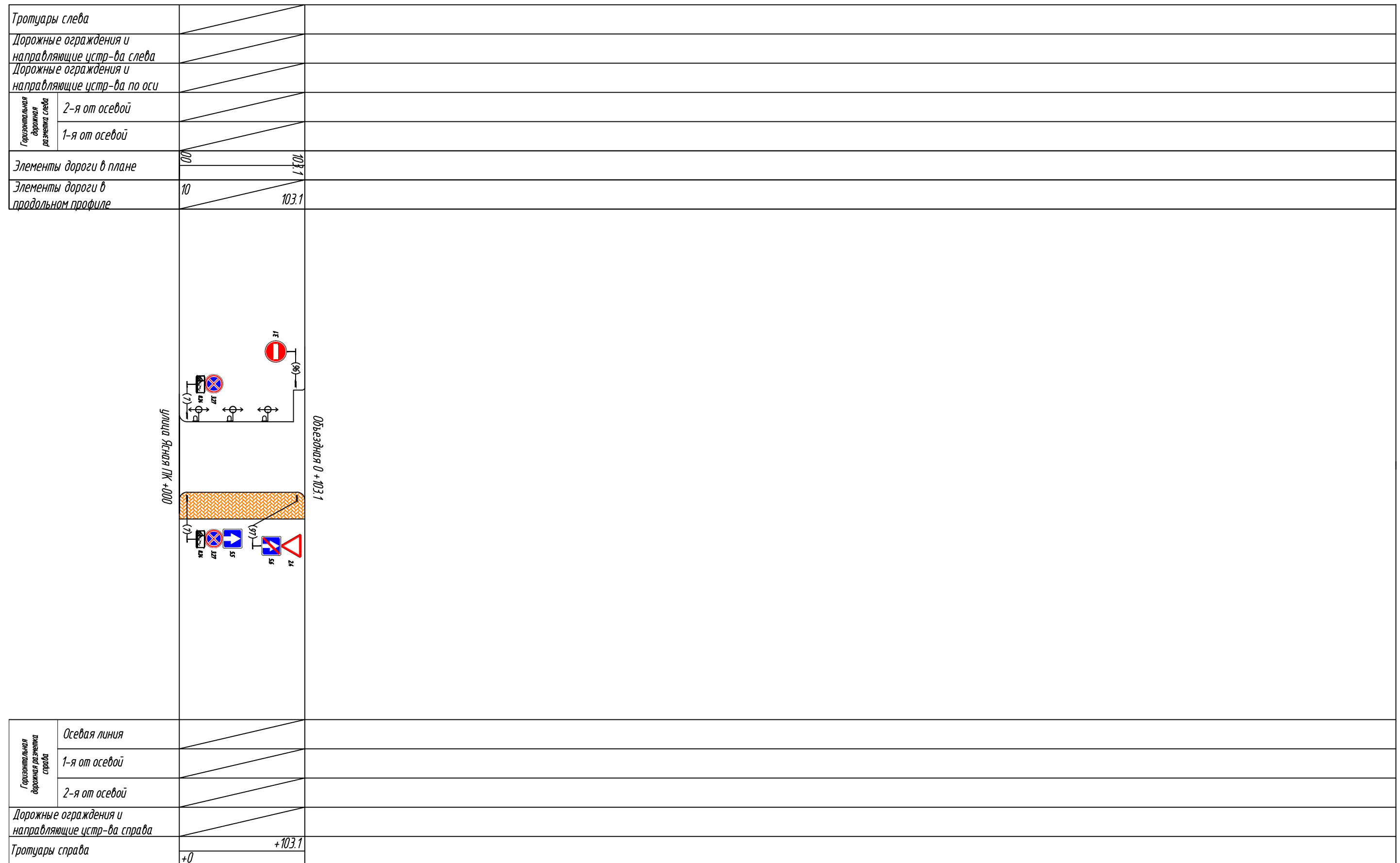


Горизонтальная дорожная разметка справа	Осевая линия										
	1-я от осевой										
	2-я от осевой										
Дорожные ограждения и направляющие цстр-ва справа		+119	+102.8	+156.3	+188	+244.3					
Тротуары справа	+0	+122	+130.12		+194	+251.8			+387.6	+393.9	+514.8

# Дорожная схема г.Апрелевка, Наро-Фоминский городской округ, ул. Ясная

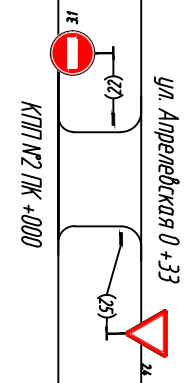


# Дорожная схема г.Апрелевка, Наро-Фоминский городской округ, участок от улицы Ясная до Объездной близ КПП №2



# Дорожная схема г.Апрелевка, Наро-Фоминский городской округ, участок от КПП №2 до ул. Апрелевская

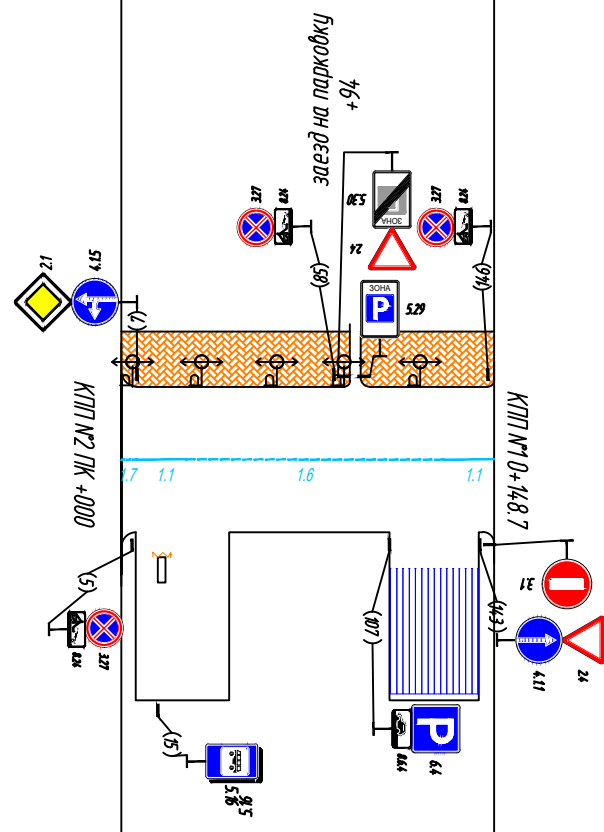
Тротуары слева							
Дорожные ограждения и направляющие устр-ва слева							
Дорожные ограждения и направляющие устр-ва по оси							
Горизонтальная дорожная разметка слева	2-я от осевой						
	1-я от осевой						
Элементы дороги в плане	00		33				
Элементы дороги в продольном профиле	10		33				



Горизонтальная дорожная разметка справа	Осевая линия						
	1-я от осевой						
	2-я от осевой						
Дорожные ограждения и направляющие устр-ва справа							
Тротуары справа							

# Дорожная схема г.Апрелевка, Наро-Фоминский городской округ, участок объездной дороги от КПП №2 до КПП №1

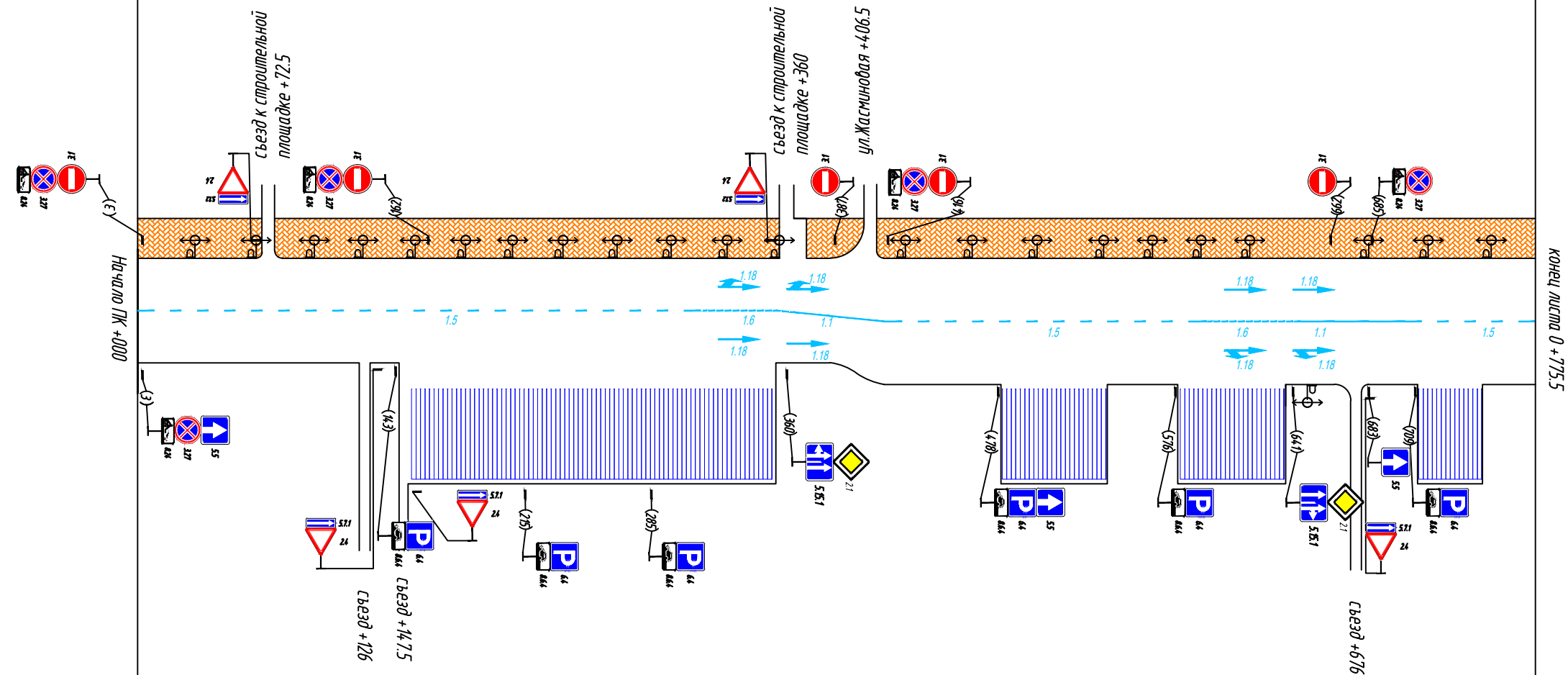
Тротуары слева	+0	+91.2	+95.5	+148.7
Дорожные ограждения и направляющие цстр-ва слева				
Дорожные ограждения и направляющие цстр-ва по оси				
Горизонтальная дорожная разметка слева	2-я от осевой			
	1-я от осевой			
Элементы дороги в плане	00		148.7	
Элементы дороги в продольном профиле	148.7		5	



Горизонтальная дорожная разметка справа	Осевая линия	+1+6	1.6	+129
	1-я от осевой	+0	1.7	+26
	2-я от осевой			
Дорожные ограждения и направляющие цстр-ва справа				
Тротуары справа				

# Дорожная схема г.Апрелевка, Наро-Фоминский городской округ, Объездная дорога лист 1

Тротуары слева	+0	+69	+76	+356	+403	+410	+775.5
Дорожные ограждения и направляющие устр-ва слева	(Diagram showing left-side guardrails and directional devices)						
Дорожные ограждения и направляющие устр-ва по оси	(Diagram showing centerline guardrails and directional devices)						
Горизонтальная дорожная разметка слева	2-я от осевой						
	1-я от осевой						
Элементы дороги в плане	00	76	K=278 R=50		324	521	775.5
Элементы дороги в продольном профиле	194		10	15	216	10	20



Горизонтальная дорожная разметка справа	Осевая линия	+0	1.5	+313	1.6	+414	1.5	+644	1.1	+775.5
	1-я от осевой			+364	1.1		+593	1.6	+703	1.5
	2-я от осевой	(Diagram showing right-side lane markings)								
Дорожные ограждения и направляющие устр-ва справа	(Diagram showing right-side guardrails and directional devices)									
Тротуары справа	(Diagram showing right-side sidewalks)									

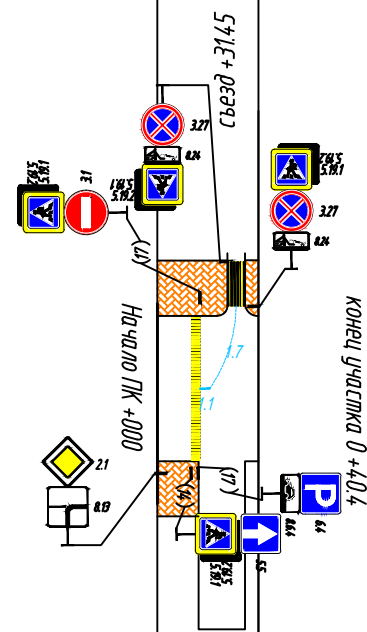
Начало ЛК +000

Конец листа 0 +775.5



# Дорожная схема г.Апрелевка, Наро-Фоминский городской округ, участок от КПП №1

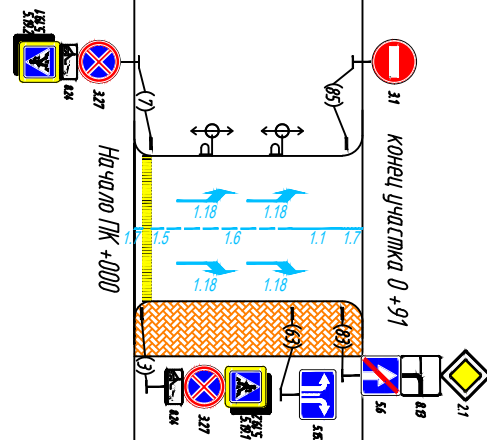
Тротуары слева		+27.9	+40.4				
		+0	+35				
Дорожные ограждения и направляющие устр-ва слева		/					
Дорожные ограждения и направляющие устр-ва по оси		/					
Горизонтальная дорожная разметка слева	2-я от осевой	/					
	1-я от осевой	/					
Элементы дороги в плане		00	148.7				
Элементы дороги в продольном профиле		148.7	5				



Горизонтальная дорожная разметка справа	Осевая линия	+17	+27	+32			
	1-я от осевой	/					
	2-я от осевой	/					
Дорожные ограждения и направляющие устр-ва справа		/					
Тротуары справа		+16.4	+0				

# Дорожная схема г.Апрелевка, Наро-Фоминский городской округ, участок от КПП №1 до ул. Ясная

Тротуары слева							
Дорожные ограждения и направляющие цстр-ва слева							
Дорожные ограждения и направляющие цстр-ва по оси							
Горизонтальная дорожная разметка слева	2-я от осевой						
	1-я от осевой						
Элементы дороги в плане	00		148.7				
Элементы дороги в продольном профиле	14.8.7		5				



Горизонтальная дорожная разметка справа	Осевая линия	+7	1.6	+8.7
	1-я от осевой	+12	+6.7	1.1 1.7
	2-я от осевой			
Дорожные ограждения и направляющие цстр-ва справа				
Тротуары справа	+0		+91	

## ВЫПИСКА ИЗ РЕЕСТРА ЧЛЕНОВ САМОРЕГУЛИРУЕМОЙ ОРГАНИЗАЦИИ

«07» февраля 2022 г. №488

### АССОЦИАЦИЯ ЭКСПЕРТНО-АНАЛИТИЧЕСКИЙ ЦЕНТР ПРОЕКТИРОВЩИКОВ «ПРОЕКТНЫЙ ПОРТАЛ»

(АССОЦИАЦИЯ ЭАЦП «ПРОЕКТНЫЙ ПОРТАЛ»)

СРО, основанные на членстве лиц, осуществляющих **подготовку проектной документации**

115114, г. Москва, Дербеневская наб., д. 11, www.sroprp.ru, info@sroprp.ru

Регистрационный номер в государственном реестре саморегулируемых организаций

СРО-П-019-26082009

выдана Обществу с ограниченной ответственностью Творческое проектное объединение  
«Дорога»

Наименование	Сведения
<b>1. Сведения о члене саморегулируемой организации:</b>	
1.1. Полное и (в случае, если имеется) сокращенное наименование юридического лица или фамилия, имя, (в случае, если имеется) отчество индивидуального предпринимателя	Общество с ограниченной ответственностью Творческое проектное объединение «Дорога» (ООО ТПО Дорога)
1.2. Идентификационный номер налогоплательщика (ИНН)	7721763509
1.3. Основной государственный регистрационный номер (ОГРН) или основной государственный регистрационный номер индивидуального предпринимателя (ОГРНИП)	1127746556739
1.4. Адрес места нахождения юридического лица	129343, РФ, г. Москва, пр-д Серебрякова, д. 14, стр. 6, этаж 1, пом. 10
1.5. Место фактического осуществления деятельности (только для индивидуального предпринимателя)	---
<b>2. Сведения о членстве индивидуального предпринимателя или юридического лица в саморегулируемой организации:</b>	
2.1. Регистрационный номер члена в реестре членов саморегулируемой организации	П-019-7721763509

Наименование	Сведения
2.2. Дата регистрации юридического лица или индивидуального предпринимателя в реестре членов саморегулируемой организации (число, месяц, год)	12.12.2017 г.
2.3. Дата (число, месяц, год) и номер решения о приеме в члены саморегулируемой организации	30.10.2017 г., №12
2.4. Дата вступления в силу решения о приеме в члены саморегулируемой организации (число, месяц, год)	12.12.2017 г.
2.5. Дата прекращения членства в саморегулируемой организации (число, месяц, год)	---
2.6. Основания прекращения членства в саморегулируемой организации	---

### 3. Сведения о наличии у члена саморегулируемой организации права выполнения работ:

3.1. Дата, с которой член саморегулируемой организации имеет право выполнять инженерные изыскания, осуществлять **подготовку проектной документации**, строительство, реконструкцию, капитальный ремонт, снос объектов капитального строительства по договору подряда на выполнение инженерных изысканий, **подготовку проектной документации**, по договору строительного подряда, по договору подряда на осуществление сноса (нужное выделить):

в отношении объектов капитального строительства (кроме особо опасных, технически сложных и уникальных объектов, объектов использования атомной энергии)	в отношении особо опасных, технически сложных и уникальных объектов капитального строительства (кроме объектов использования атомной энергии)	в отношении объектов использования атомной энергии
12.12.2017 г.	---	---

3.2. Сведения об уровне ответственности члена саморегулируемой организации по обязательствам по договору подряда на выполнение инженерных изысканий, **подготовку проектной документации**, по договору строительного подряда, по договору подряда на осуществление сноса, и стоимости работ по одному договору, в соответствии с которым указанным членом внесен взнос в компенсационный фонд возмещения вреда (нужное выделить):

а) первый	Есть	стоимость работ по договору не превышает (составляет) 25 000 000 руб.
б) второй	---	стоимость работ по договору не превышает (составляет) 50 000 000 руб.

Наименование		Сведения
в) третий	---	стоимость работ по договору не превышает (составляет) 300 000 000 руб.
г) четвертый	---	стоимость работ по договору составляет 300 000 000 руб. и более
д) пятый	---	---
е) простой	---	---

3.3. Сведения об уровне ответственности члена саморегулируемой организации по обязательствам по договору подряда на выполнение инженерных изысканий, **подготовку проектной документации**, по договору строительного подряда, по договору подряда на осуществление сноса, заключенным с использованием конкурентных способов заключения договоров, и предельному размеру обязательств по таким договорам, в соответствии с которым указанным членом внесен взнос в компенсационный фонд обеспечения договорных обязательств (нужное выделить):

а) первый	Есть	стоимость работ по договору не превышает (составляет) 25 000 000 руб.
б) второй	---	стоимость работ по договору не превышает (составляет) 50 000 000 руб.
в) третий	---	стоимость работ по договору не превышает (составляет) 300 000 000 руб.
г) четвертый	---	стоимость работ по договору составляет 300 000 000 руб. и более
д) пятый	---	---

4. Сведения о приостановлении права выполнять инженерные изыскания, осуществлять **подготовку проектной документации**, строительство, реконструкцию, капитальный ремонт, снос объектов капитального строительства:

4.1. Дата, с которой приостановлено право выполнения работ (число, месяц, год)	---
4.2. Срок, на который приостановлено право выполнения работ	---

Генеральный директор

С.В. Голубев

  
(подпись)

М.П.

