
ДОКУМЕНТАЦИЯ ПО ПЛАНИРОВКЕ ТЕРРИТОРИИ

**Внесение изменений в проект планировки территории по объекту:
«Строительство Центральной кольцевой автомобильной дороги (с
последующей эксплуатацией на платной основе), Московская область,
пусковой комплекс №1», утвержденный распоряжением Федерального
дорожного агентства от 17.06.2014 №1172-р в границах первого
строительного участка (ПК2417+09,56-ПК2911+89,56)**

ПРОЕКТ ПЛАНИРОВКИ ТЕРРИТОРИИ ОСНОВНАЯ ЧАСТЬ

**Раздел 1
Книга 2**

**Проект планировки территории.
Графическая часть (г. Москва).**

2023



- Землеустроительные и кадастровые работы
- Топографо-геодезические работы
- Регистрация прав
- Оценочная деятельность
- Геоинформационные системы
- Программное обеспечение

ДОКУМЕНТАЦИЯ ПО ПЛАНИРОВКЕ ТЕРРИТОРИИ

Внесение изменений в проект планировки территории по объекту: «Строительство Центральной кольцевой автомобильной дороги (с последующей эксплуатацией на платной основе), Московская область, пусковой комплекс №1», утвержденный распоряжением Федерального дорожного агентства от 17.06.2014 №1172-р в границах первого строительного участка (ПК2417+09,56-ПК2911+89,56)

ПРОЕКТ ПЛАНИРОВКИ ТЕРРИТОРИИ ОСНОВНАЯ ЧАСТЬ

**Раздел 1
Книга 2**

**Проект планировки территории.
Графическая часть (г. Москва).**



**КОМПЬЮТЕРНЫЕ
ТЕХНОЛОГИИ**

Научно-производственное предприятие

- Землеустроительные и кадастровые работы
- Топографо-геодезические работы
- Регистрация прав
- Оценочная деятельность
- Геоинформационные системы
- Программное обеспечение

Заказчик – Государственная компания «Российские автомобильные дороги»
(Государственная компания «Автодор»)

ДОКУМЕНТАЦИЯ ПО ПЛАНИРОВКЕ ТЕРРИТОРИИ

**Внесение изменений в проект планировки территории по объекту:
«Строительство Центральной кольцевой автомобильной дороги (с
последующей эксплуатацией на платной основе), Московская область,
пусковой комплекс №1», утвержденный распоряжением Федерального
дорожного агентства от 17.06.2014 №1172-р в границах первого
строительного участка (ПК2417+09,56-ПК2911+89,56)**

ПРОЕКТ ПЛАНИРОВКИ ТЕРРИТОРИИ ОСНОВНАЯ ЧАСТЬ

**Раздел 1
Книга 2**

**Проект планировки территории.
Графическая часть (г. Москва).**

Директор


Руководитель проекта



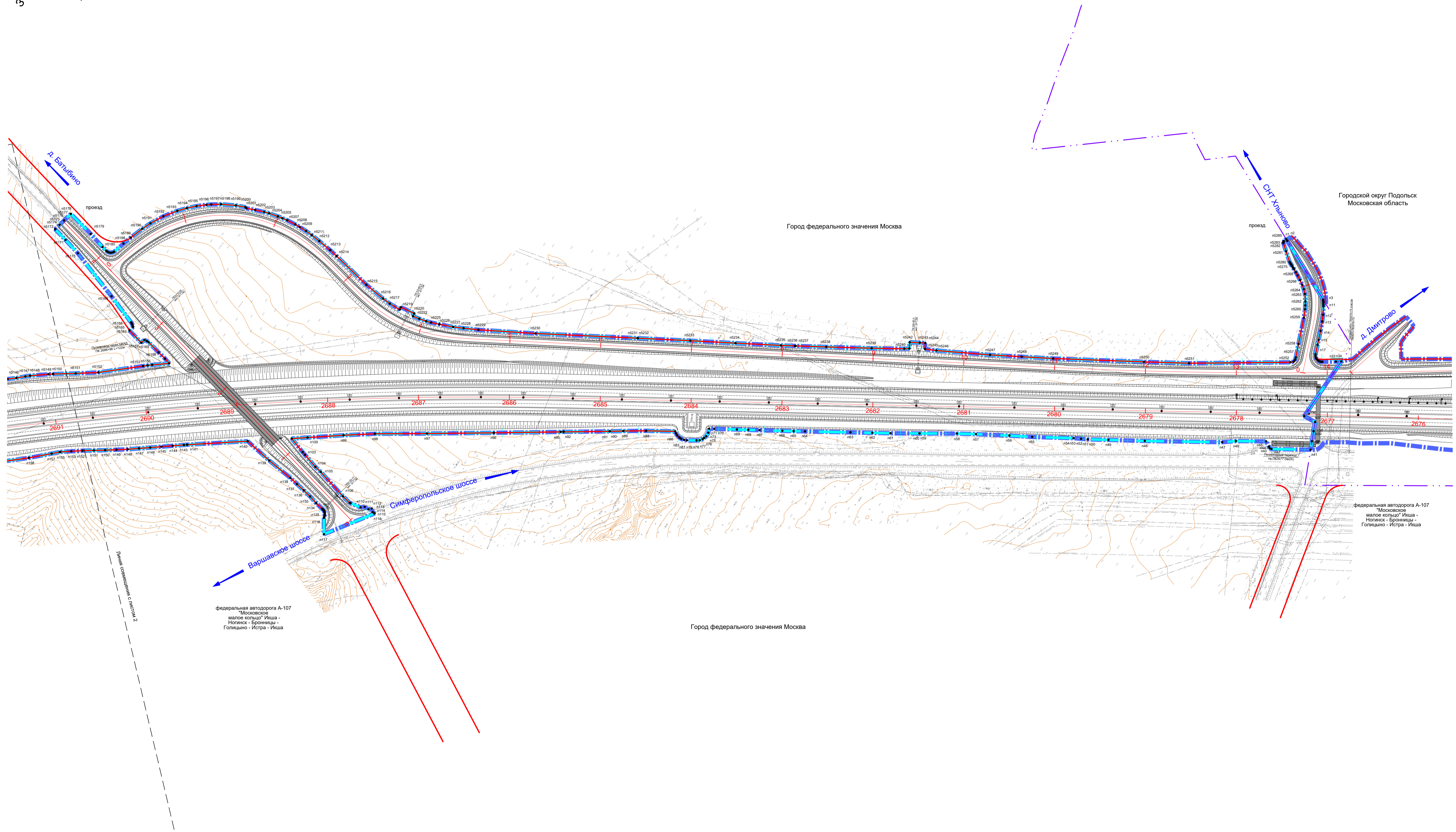
В. Н. Писаренко

Ю.Ю. Юрикова

№	Содержание	№№ листов
Раздел 1 Книга 1		
1	Чертеж границ зон планируемого размещения линейных объектов и красных линий (Московская область)	4
2	Приложение	27
2.1	Перечень координат характерных точек устанавливаемых красных линий (Московская область)	28
Раздел 1 Книга 2		
1	Чертеж границ зон планируемого размещения линейных объектов и красных линий (г. Москва)	4
2	Приложение	21
2.1	Перечень координат характерных точек устанавливаемых красных линий (г. Москва)	22



Чертеж границ зон планируемого размещения линейных объектов и красных линий
 по объекту: «Строительство Центральной кольцевой автомобильной дороги (с последующей эксплуатацией на платной основе), пусковой комплекс (этап строительства) № 1»




УСЛОВНЫЕ ОБОЗНАЧЕНИЯ

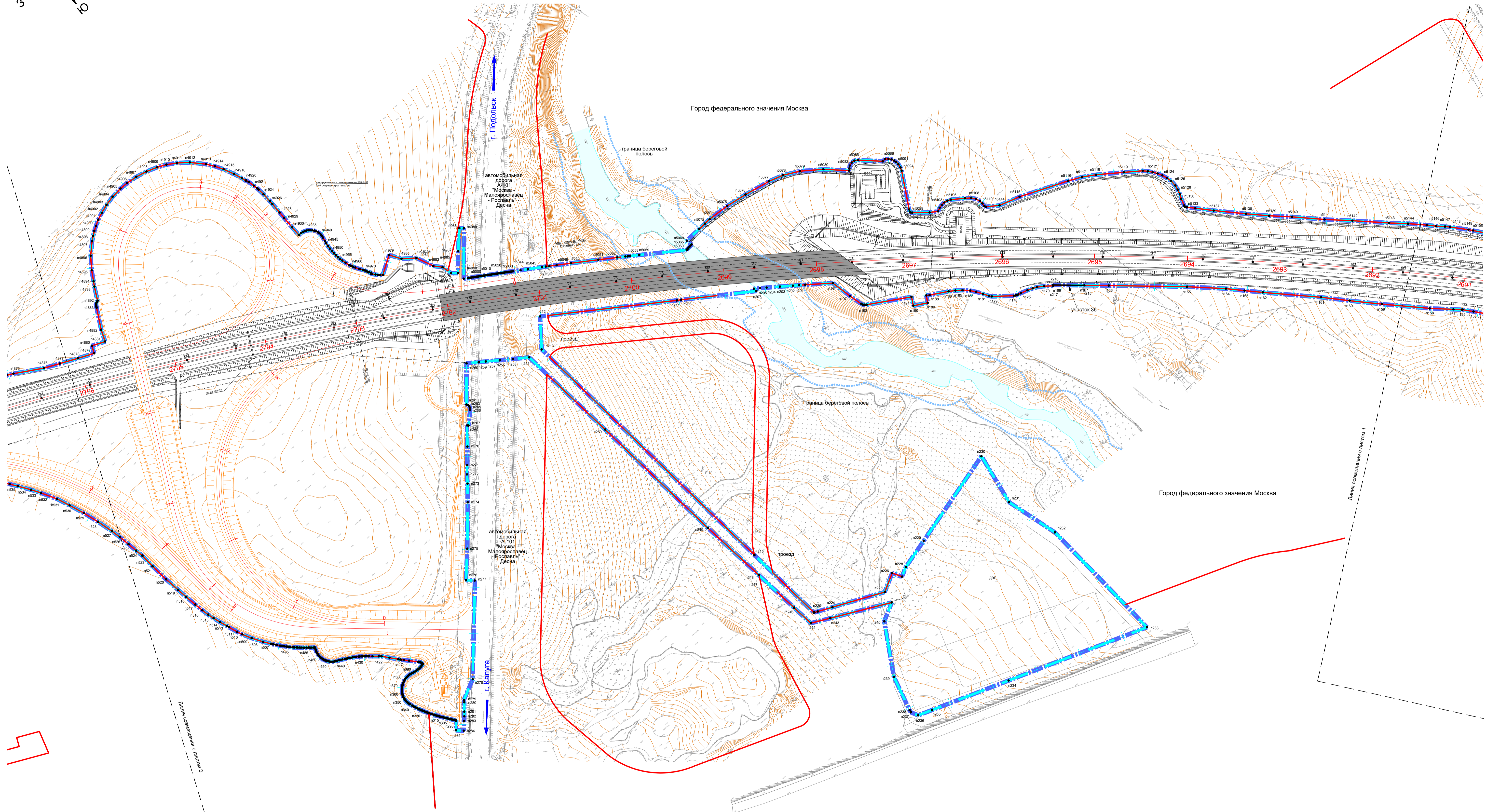
- | | | | | | |
|--|---|--|---|--|---|
| | - граница зоны планируемого размещения линейного объекта | | - граница городского округа | | • нЗ - номер характерных точек границы зоны планируемого размещения линейного объекта |
| | - граница зоны планируемого размещения объектов капитального строительства, проектируемых в составе линейного объекта | | - граница территории, в отношении которой осуществляется подготовка ППТ | | • нК - номер характерных точек устанавливаемых красных линий |
| | - существующие (ранее установленные) красные линии | | - граница береговой полосы | Примечание: реконструкция линейных объектов в связи с изменением их местоположения проектом не предусмотрена | |
| | - отменяемые красные линии | | | | |
| | - устанавливаемые красные линии | | | | |

Лист изготовлен взамен листа 2 тома 1.2. документации по планировке территории, утвержденной по Распоряжению ФДА от 16.07.2020 г. №2309-р

«Строительство Центральной кольцевой автомобильной дороги (с последующей эксплуатацией на платной основе), пусковой комплекс (этап строительства) № 1»					
Изм.	Кол.уч.	Лист	№ док.	Подпись	Дата
Разработал	Тамбовцева				09.23
Рук. отдела	Юркова				09.23
Документация по планировке территории					
Чертеж границ зон планируемого размещения линейных объектов и красных линий (г. Москва) М 1:2000			Стадия	Лист	Листов
			Р	1	17
			ООО НПП "Компьютерные технологии"		
Н.контроль	Писаренко				09.23



Чертеж границ зон планируемого размещения линейных объектов и красных линий
по объекту: «Строительство Центральной кольцевой автомобильной дороги (с последующей эксплуатацией на платной основе), пусковой комплекс (этап строительства) № 1»



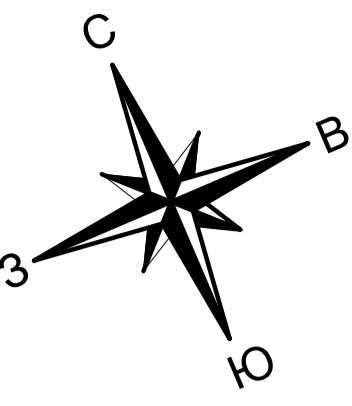
УСЛОВНЫЕ ОБОЗНАЧЕНИЯ

- граница зоны планируемого размещения линейного объекта
 - граница зоны планируемого размещения объектов капитального строительства, проектируемых в составе линейного объекта
 - существующие (ранее установленные) красные линии
 - отменяемые красные линии
 - устанавливаемые красные линии
 - граница городского округа
 - граница территории, в отношении которой осуществляется подготовка ППТ
 - граница береговой полосы
 - n3 - номер характерных точек границы зоны планируемого размещения линейного объекта
 - n8 - номер характерных точек устанавливаемых красных линий
- Примечание: реконструкция линейных объектов в связи с изменением их местоположения проектом не предусмотрена

Лист изготовлен взамен листов 2, 3 тома 1.2 документации по планировке территории, утвержденной по Распоряжению ФДА от 16.07.2020 г. №2309-р

Изм.	Лист	№док	Подпись	Дата	Лист
					2

Чертеж границ зон планируемого размещения линейных объектов и красных линий (г. Москва)

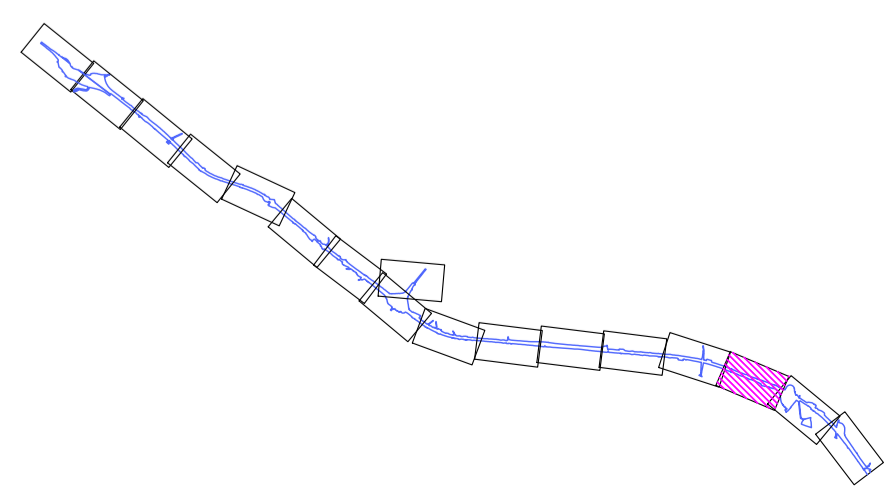


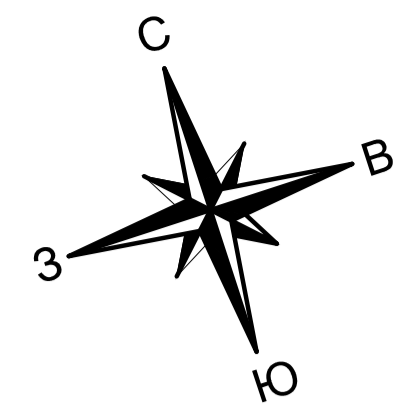
Чертеж границ зон планируемого размещения линейных объектов и красных линий
по объекту: «Строительство Центральной кольцевой автомобильной дороги (с последующей эксплуатацией на платной основе), пусковой комплекс (этап строительства) № 1»



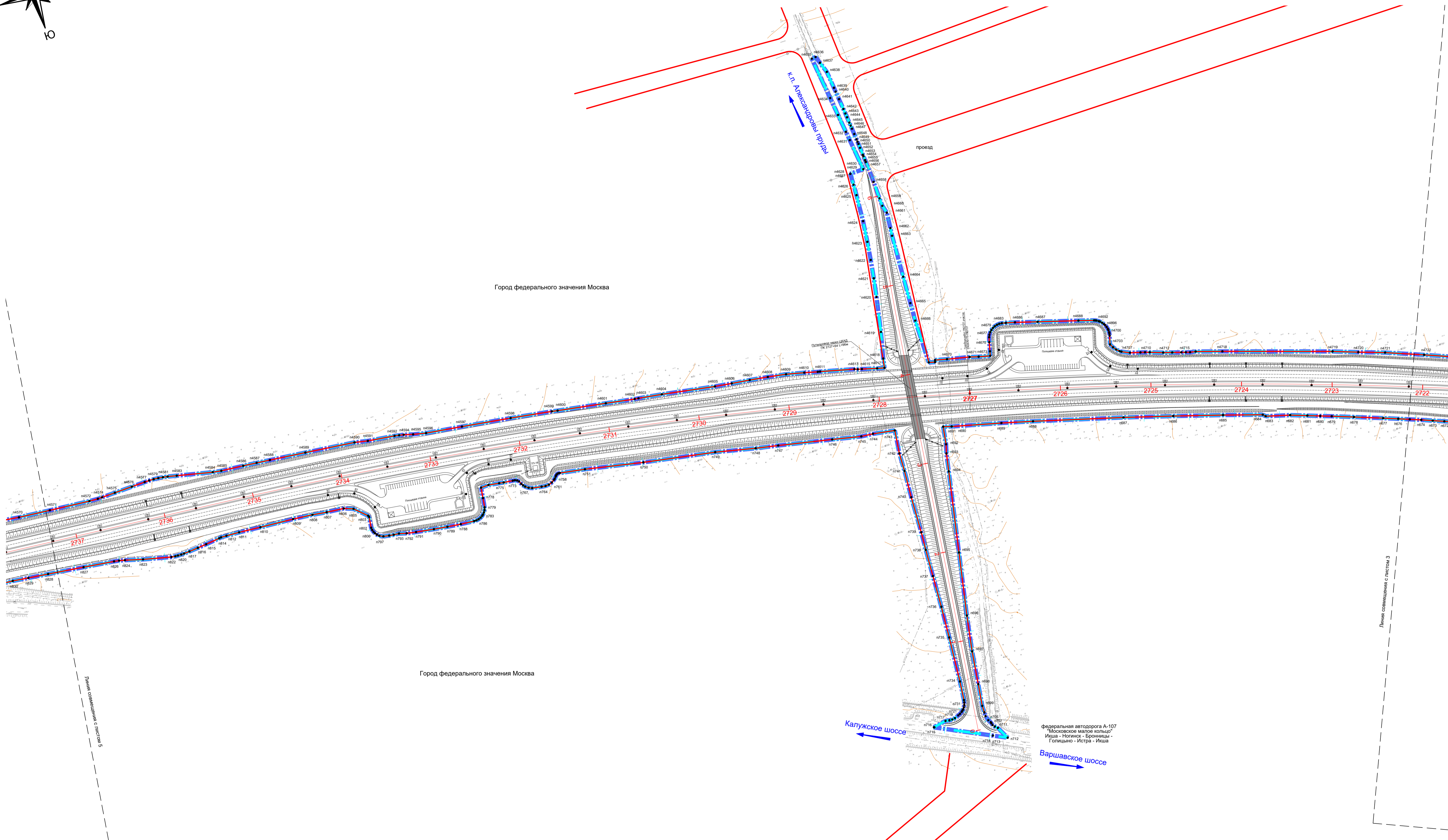
УСЛОВНЫЕ ОБОЗНАЧЕНИЯ

- граница зоны планируемого размещения линейного объекта
 - граница зоны планируемого размещения объектов капитального строительства, проектируемых в составе линейного объекта
 - существующие (ранее установленные) красные линии
 - отменяемые красные линии
 - устанавливаемые красные линии
 - граница городского округа
 - граница территории, в отношении которой осуществляется подготовка ППТ
 - граница береговой полосы
 - п3 - номер характерных точек границы зоны планируемого размещения линейного объекта
 - к8 - номер характерных точек устанавливаемых красных линий
- Примечание: реконструкция линейных объектов в связи с изменением их местоположения проектом не предусмотрена





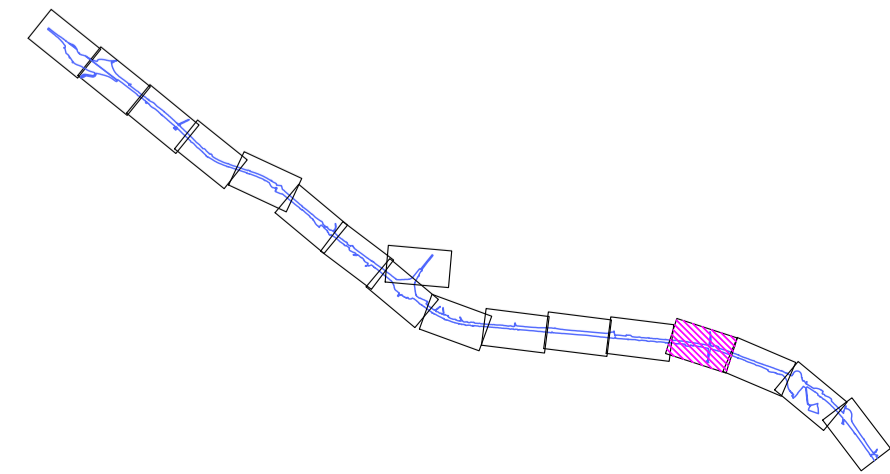
Чертеж границ зон планируемого размещения линейных объектов и красных линий
 по объекту: «Строительство Центральной кольцевой автомобильной дороги (с последующей эксплуатацией на платной основе), пусковой комплекс (этап строительства) № 1»

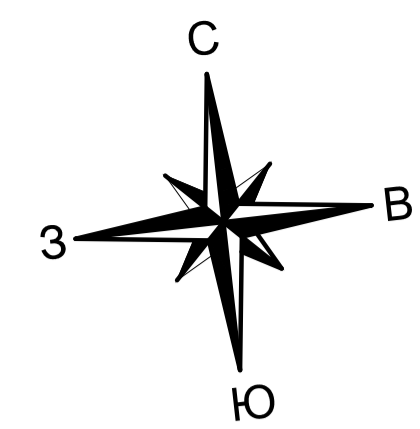


УСЛОВНЫЕ ОБОЗНАЧЕНИЯ

- граница зоны планируемого размещения линейного объекта
- граница зоны планируемого размещения объектов капитального строительства, проектируемых в составе линейного объекта
- существующие (ранее установленные) красные линии
- отменяемые красные линии
- устанавливаемые красные линии
- граница городского округа
- граница территории, в отношении которой осуществляется подготовка ППТ
- граница береговой полосы
- п3 - номер характерных точек границы зоны планируемого размещения линейного объекта
- пк8 - номер характерных точек устанавливаемых красных линий

Примечание: реконструкция линейных объектов в связи с изменением их местоположения проектом не предусмотрена



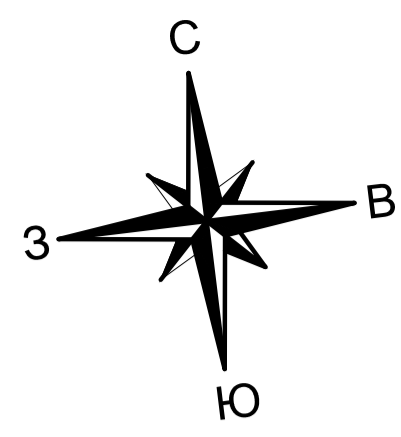


Чертеж границ зон планируемого размещения линейных объектов и красных линий
 по объекту: «Строительство Центральной кольцевой автомобильной дороги (с последующей эксплуатацией на платной основе), пусковой комплекс (этап строительства) № 1»



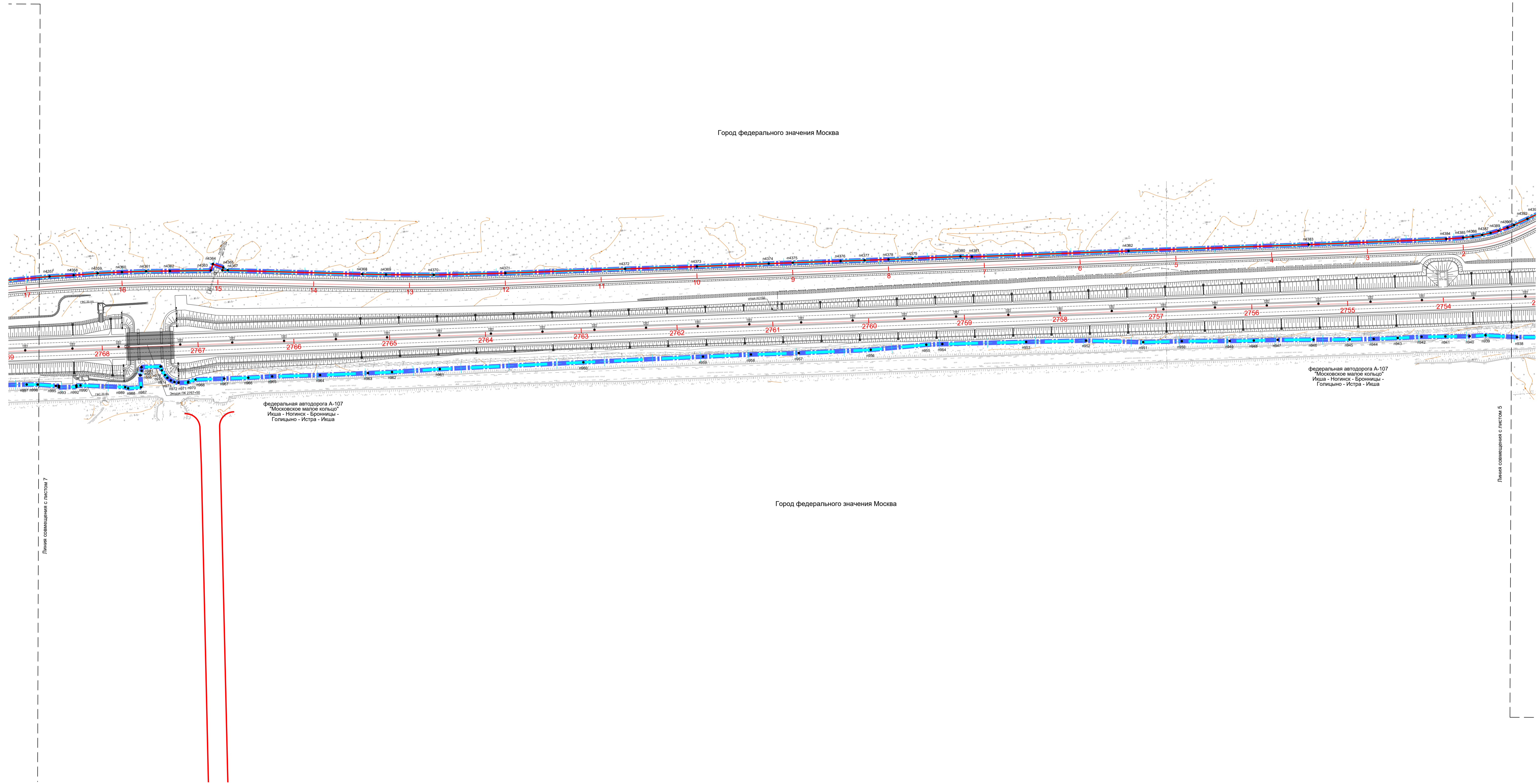
УСЛОВНЫЕ ОБОЗНАЧЕНИЯ

- | | | | | | |
|--|---|--|---|--|---|
| | - граница зоны планируемого размещения линейного объекта | | - граница городского округа | | • п3 - номер характерных точек границы зоны планируемого размещения линейного объекта |
| | - граница зоны планируемого размещения объектов капитального строительства, проектируемых в составе линейного объекта | | - граница территории, в отношении которой осуществляется подготовка ППТ | | • п4 - номер характерных точек устанавливаемых красных линий |
| | - существующие (ранее установленные) красные линии | | - граница береговой полосы | Примечание: реконструкция линейных объектов в связи с изменением их местоположения проектом не предусмотрена | |
| | - отменяемые красные линии | | | | |
| | - устанавливаемые красные линии | | | | |



Чертеж границ зон планируемого размещения линейных объектов и красных линий
 по объекту: «Строительство Центральной кольцевой автомобильной дороги (с последующей эксплуатацией на платной основе), пусковой комплекс (этап строительства) № 1»

Город федерального значения Москва

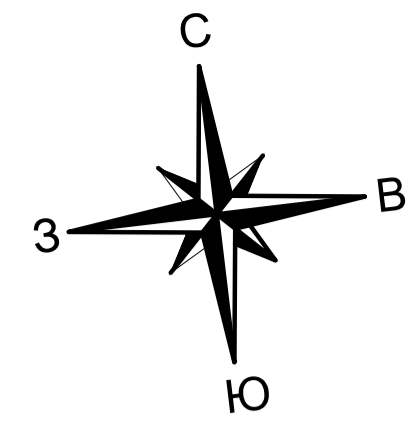


Федеральная автодорога А-107
 "Московское малое кольцо"
 Икша - Ногинск - Бронницы -
 Голицыно - Истра - Икша

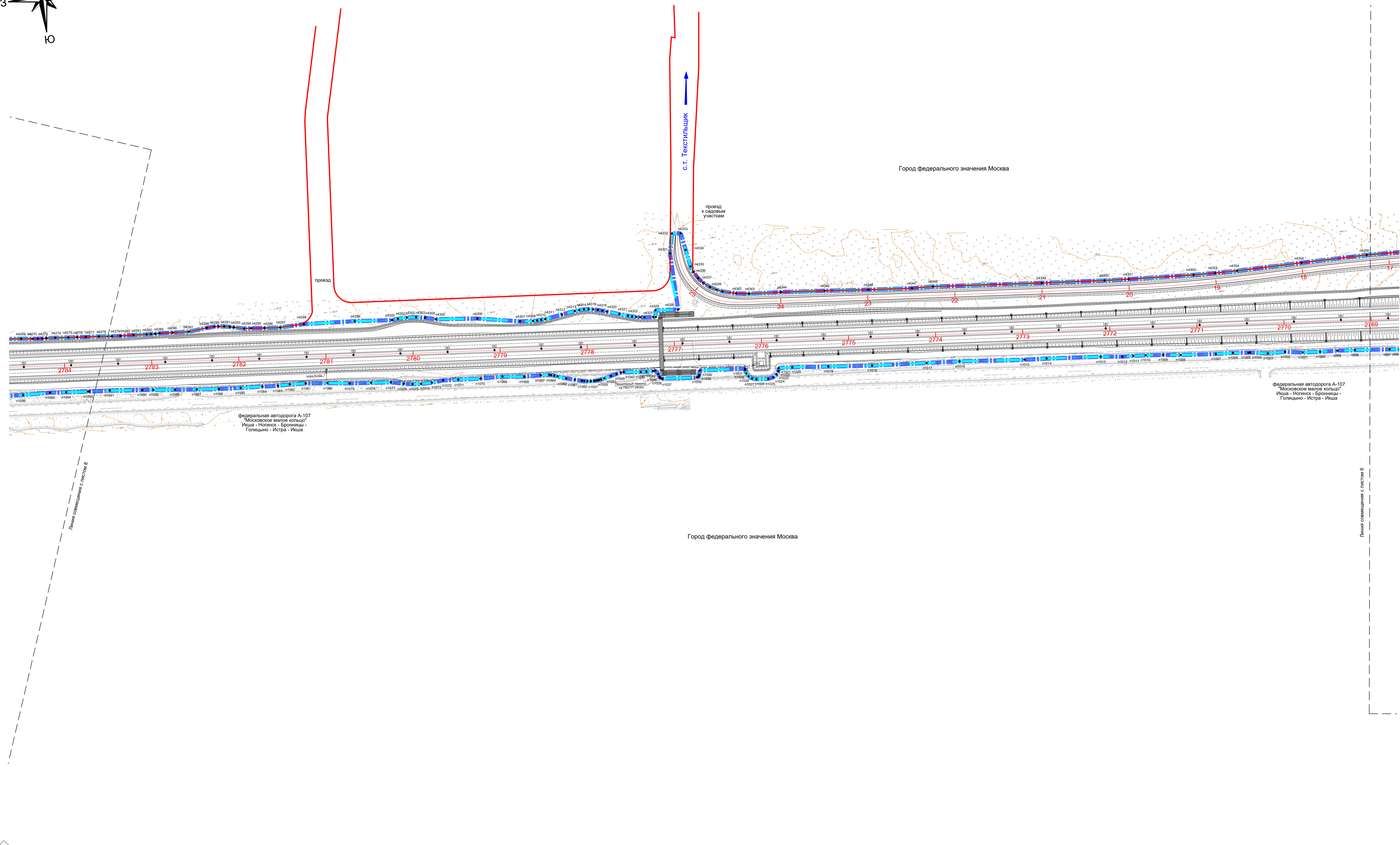
Федеральная автодорога А-107
 "Московское малое кольцо"
 Икша - Ногинск - Бронницы -
 Голицыно - Истра - Икша

УСЛОВНЫЕ ОБОЗНАЧЕНИЯ

- | | | | | | |
|--|---|--|---|--|---|
| | - граница зоны планируемого размещения линейного объекта | | - граница городского округа | | - п3 - номер характерных точек границы зоны планируемого размещения линейного объекта |
| | - граница зоны планируемого размещения объектов капитального строительства, проектируемых в составе линейного объекта | | - граница территории, в отношении которой осуществляется подготовка ППТ | | - п8 - номер характерных точек устанавливаемых красных линий |
| | - существующие (ранее установленные) красные линии | | - граница береговой полосы | Примечание: реконструкция линейных объектов в связи с изменением их местоположения проектом не предусмотрена | |
| | - отменяемые красные линии | | | | |
| | - устанавливаемые красные линии | | | | |



Чертеж границ зон планируемого размещения линейных объектов и красных линий
 по объекту: «Строительство Центральной кольцевой автомобильной дороги (с последующей эксплуатацией на платной основе), пусковой комплекс (этап строительства) № 1»

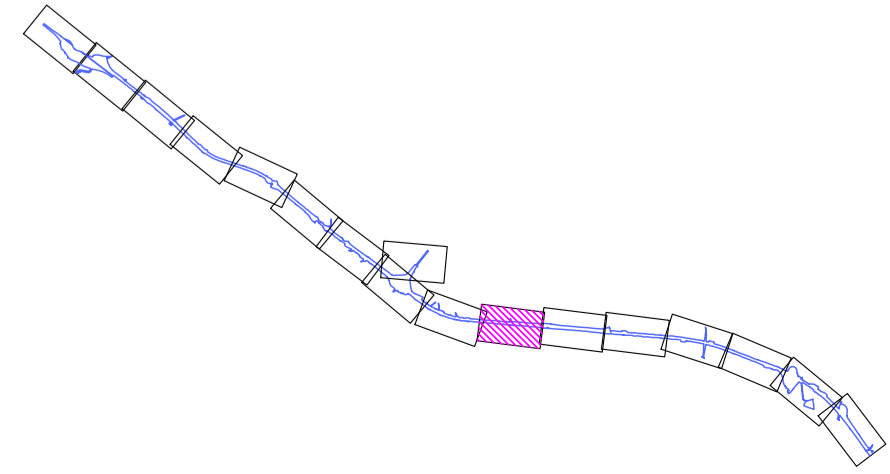


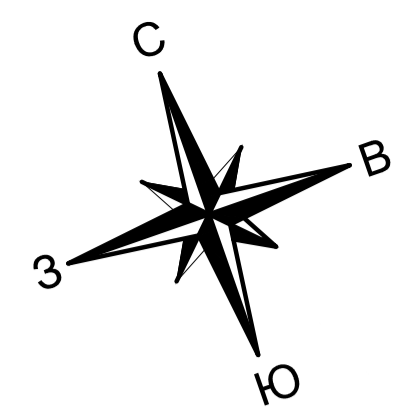
Федеральная автодорога А-107
 "Московское малое кольцо"
 Икша - Ногинск - Бронницы -
 Голицыно - Истра - Икша

Федеральная автодорога А-107
 "Московское малое кольцо"
 Икша - Ногинск - Бронницы -
 Голицыно - Истра - Икша

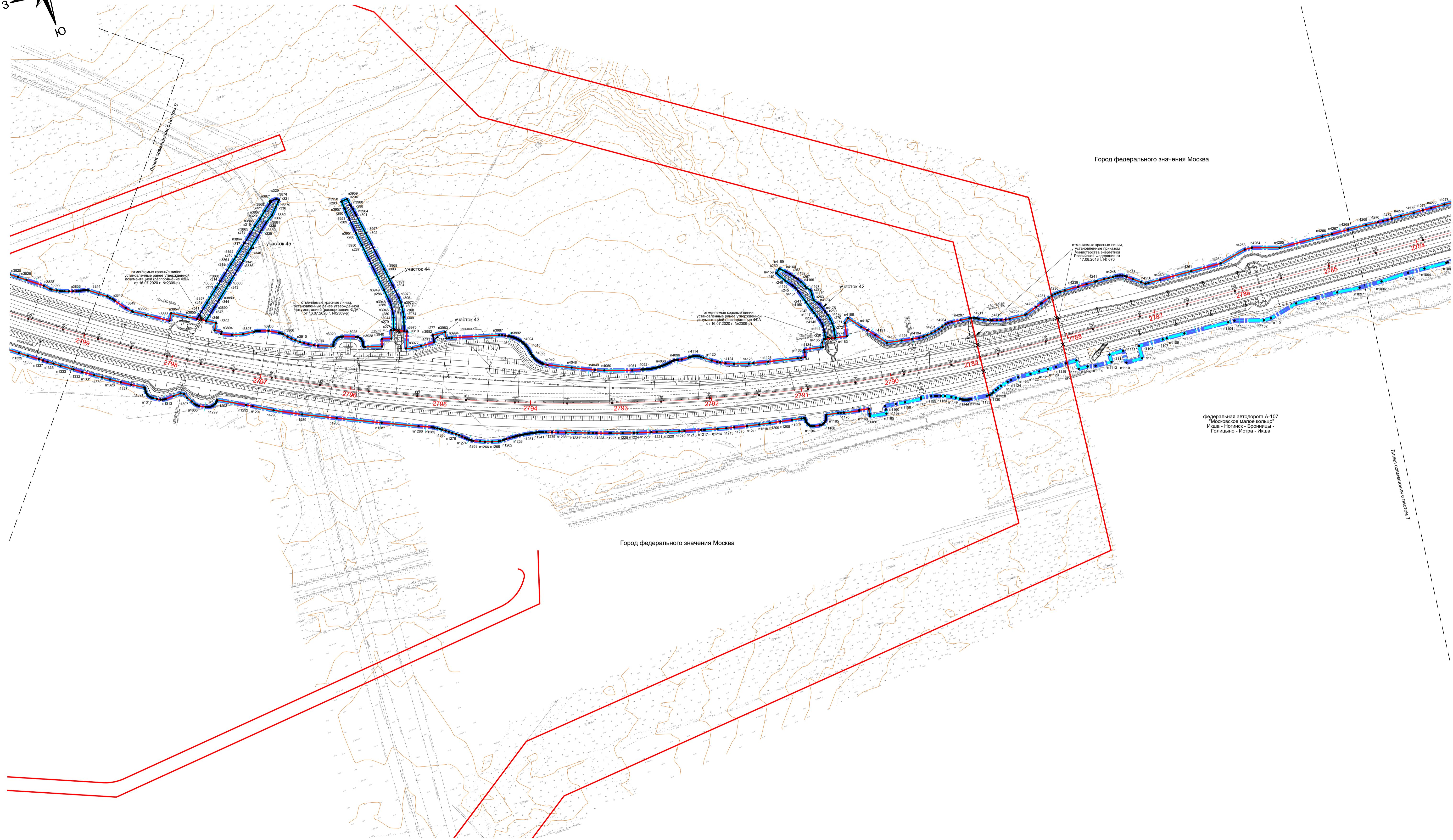
УСЛОВНЫЕ ОБОЗНАЧЕНИЯ

- | | | |
|---|---|--|
| - граница зоны планируемого размещения линейного объекта | - граница городского округа | • п3 - номер характерных точек границы зоны планируемого размещения линейного объекта |
| - граница зоны планируемого размещения объектов капитального строительства, проектируемых в составе линейного объекта | - граница территории, в отношении которой осуществляется подготовка ППТ | • п8 - номер характерных точек устанавливаемых красных линий |
| - существующие (ранее установленные) красные линии | - граница береговой полосы | Примечание: реконструкция линейных объектов в связи с изменением их местоположения проектом не предусмотрена |
| - отменяемые красные линии | | |
| - устанавливаемые красные линии | | |





Чертеж границ зон планируемого размещения линейных объектов и красных линий
 по объекту: «Строительство Центральной кольцевой автомобильной дороги (с последующей эксплуатацией на платной основе), пусковой комплекс (этап строительства) № 1»



Город федерального значения Москва

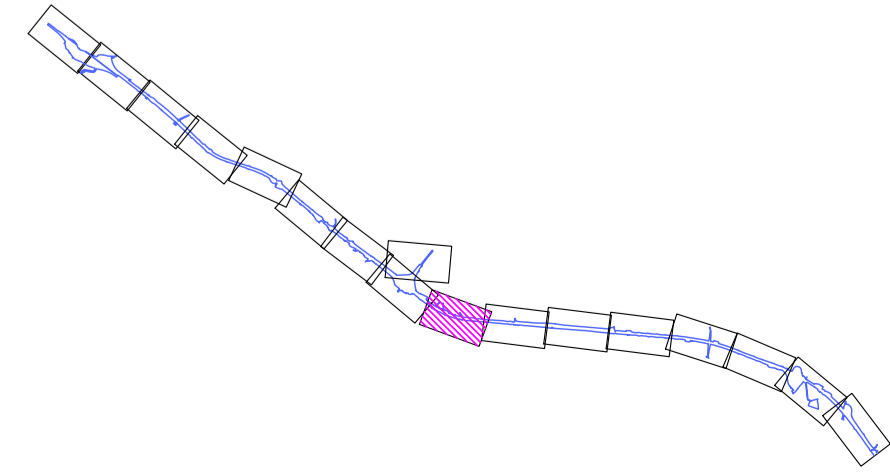
Федеральная автодорога А-107
 «Московское малое кольцо»
 Икша - Ногинск - Бронницы -
 Голицыно - Истра - Икша


Граница планировки с листом 7

УСЛОВНЫЕ ОБОЗНАЧЕНИЯ

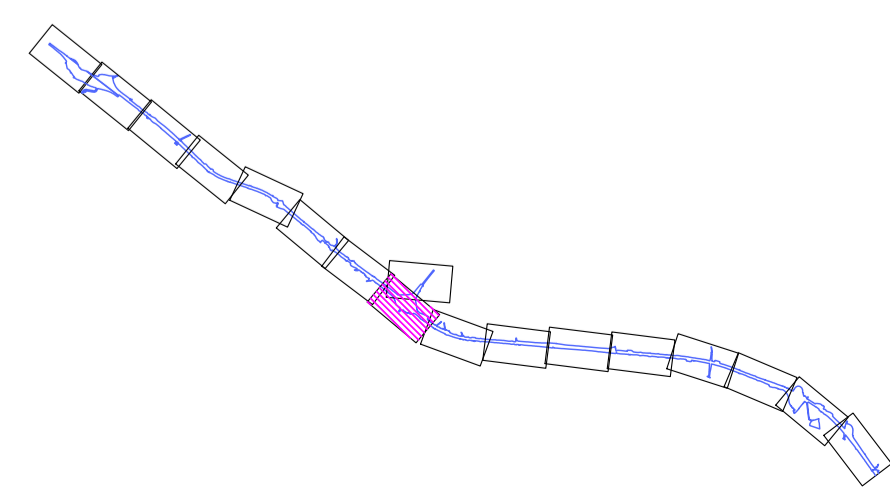
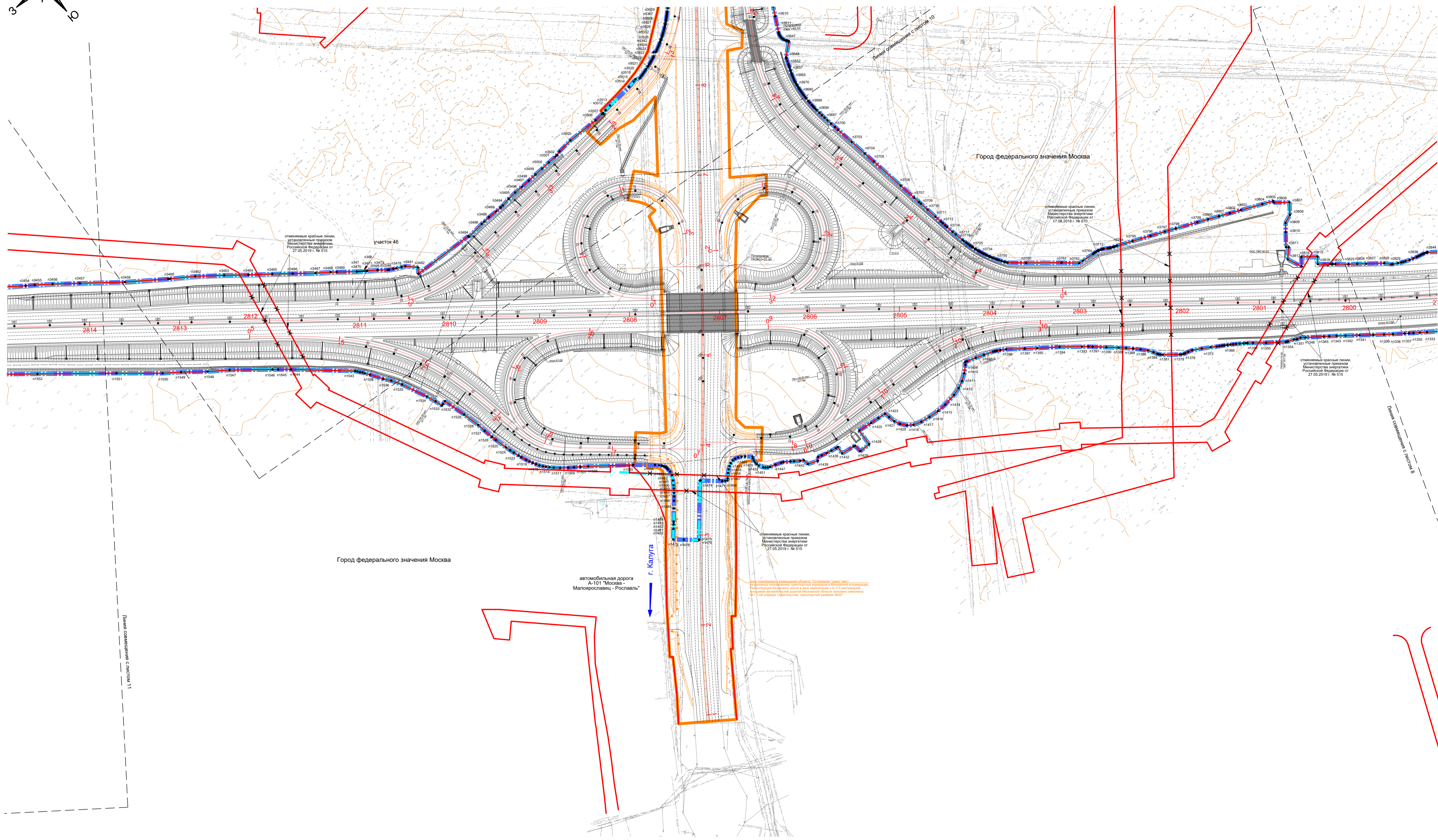
- граница зоны планируемого размещения линейного объекта
- граница территории, в отношении которой осуществляется подготовка ППТ
- существующие (ранее установленные) красные линии
- отменяемые красные линии
- устанавливаемые красные линии
- граница городского округа
- граница территории, в отношении которой осуществляется подготовка ППТ
- граница береговой полосы
- п3 - номер характерных точек границы зоны планируемого размещения линейного объекта
- п8 - номер характерных точек устанавливаемых красных линий

Примечание: реконструкция линейных объектов в связи с изменением их местоположения проектом не предусмотрена





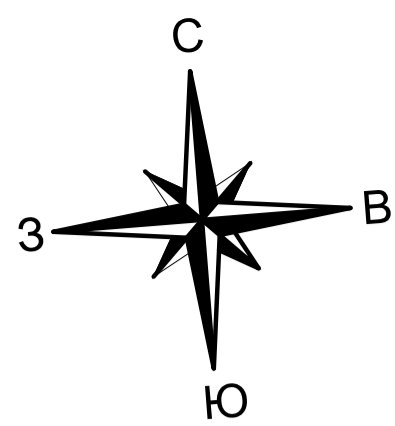
Чертеж границ зон планируемого размещения линейных объектов и красных линий
по объекту: «Строительство Центральной кольцевой автомобильной дороги (с последующей эксплуатацией на платной основе), пусковой комплекс (этап строительства) № 1»



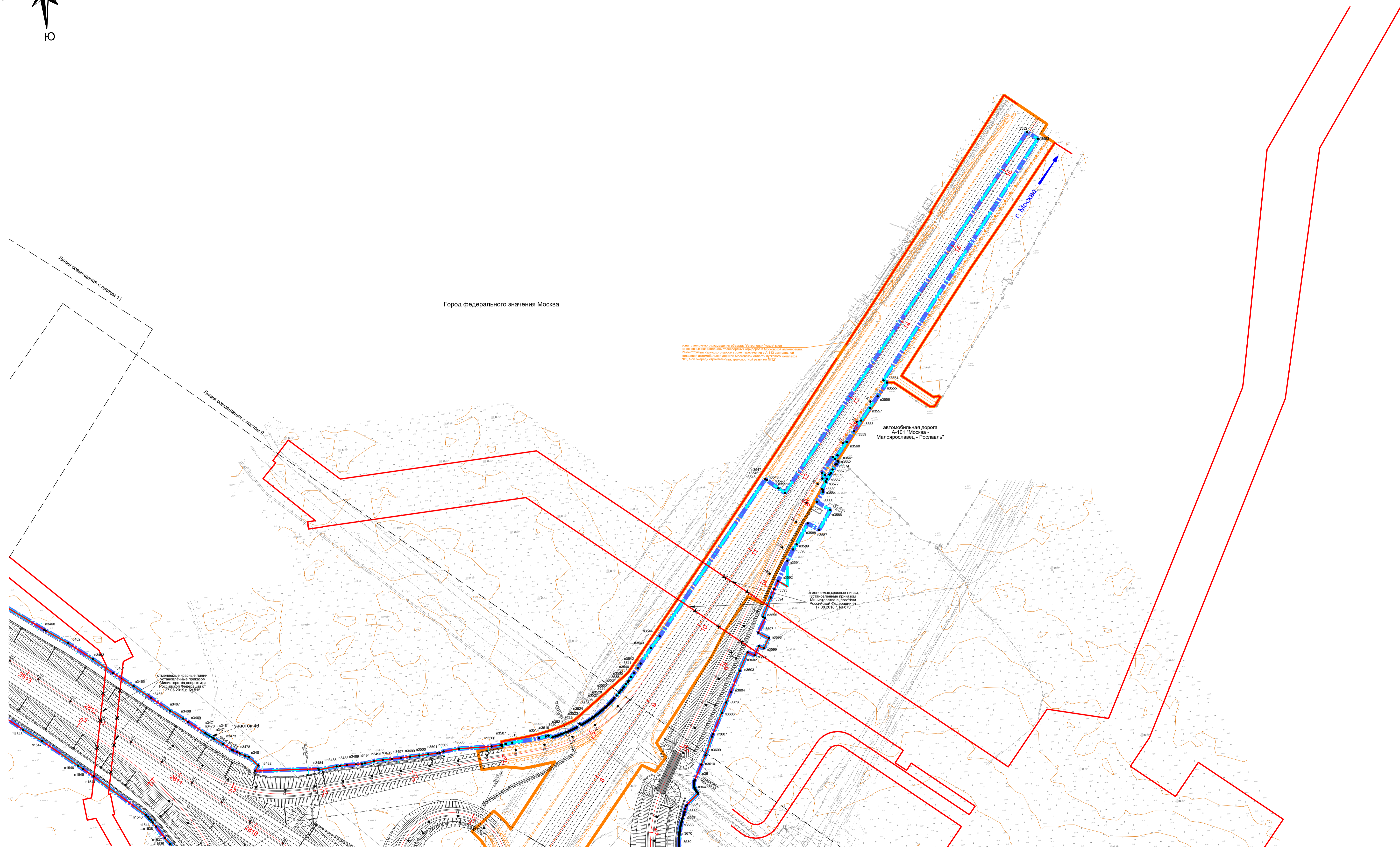
УСЛОВНЫЕ ОБОЗНАЧЕНИЯ

- граница зоны планируемого размещения линейного объекта
- граница зоны планируемого размещения объектов капитального строительства, проектируемых в составе линейного объекта
- существующие (ранее установленные) красные линии
- отменяемые красные линии
- устанавливаемые красные линии
- граница городского округа
- граница территории, в отношении которой осуществляется подготовка ППТ
- граница береговой полосы
- n3 - номер характерных точек границы зоны планируемого размещения линейного объекта
- n8 - номер характерных точек устанавливаемых красных линий

Примечание: реконструкция линейных объектов в связи с изменением их местоположения проектом не предусмотрена




Чертеж границ зон планируемого размещения линейных объектов и красных линий
 по объекту: «Строительство Центральной кольцевой автомобильной дороги (с последующей эксплуатацией на платной основе), пусковой комплекс (этап строительства) № 1»

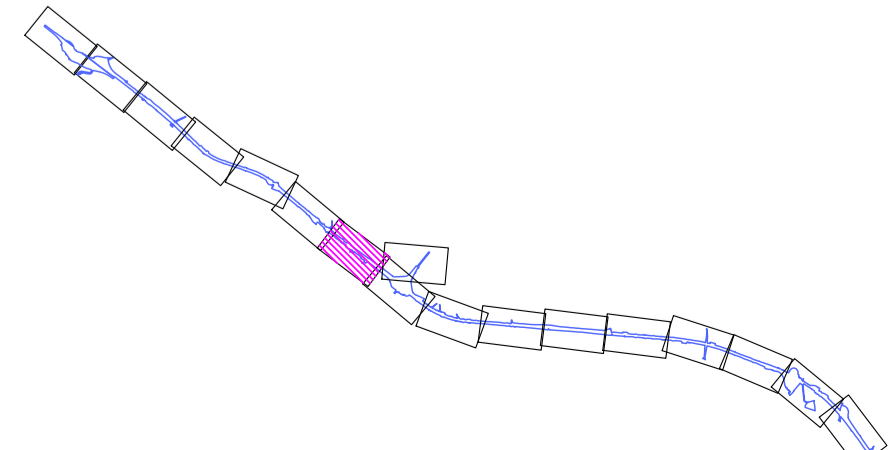
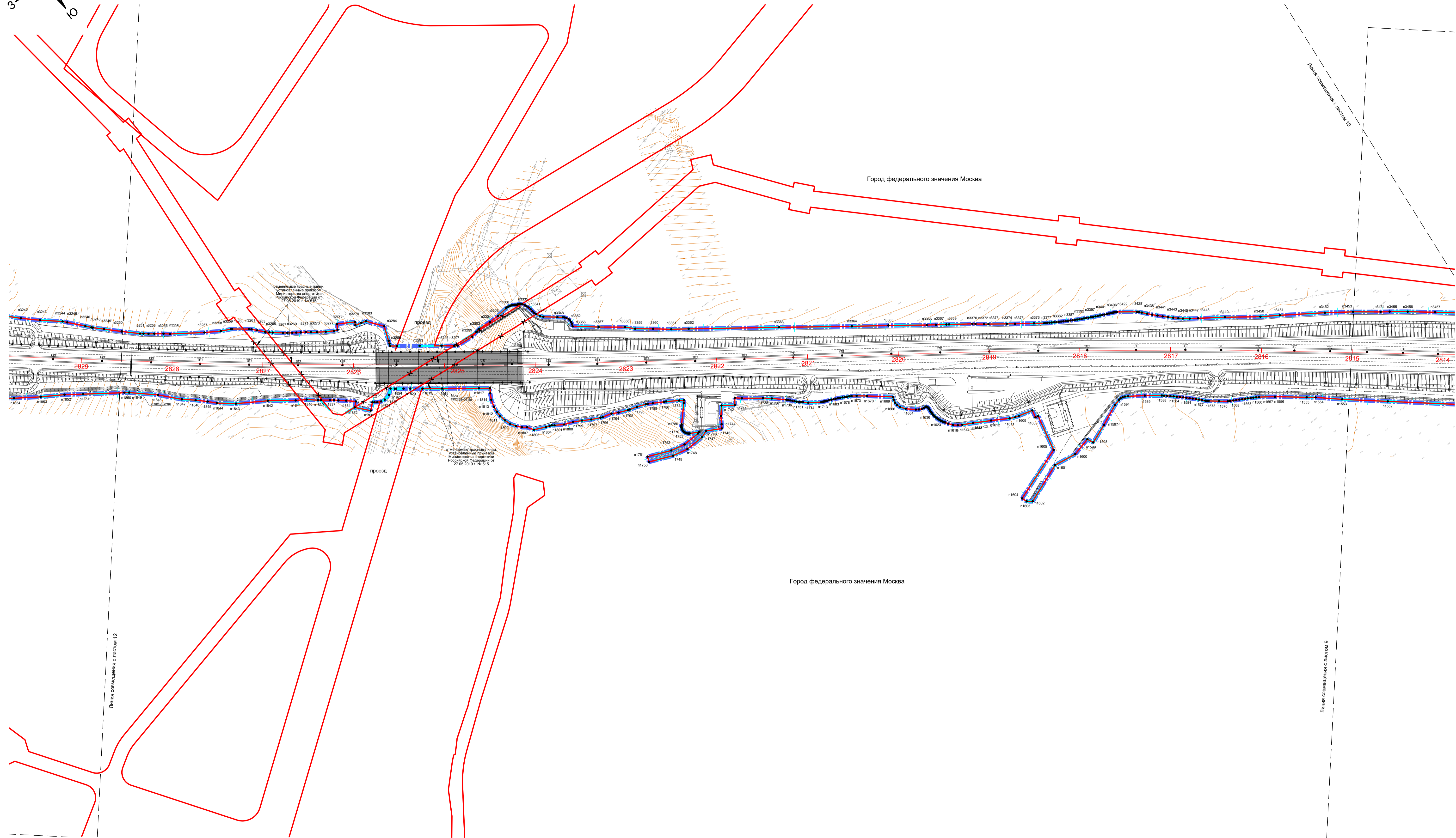


УСЛОВНЫЕ ОБОЗНАЧЕНИЯ

- | | | | | | |
|--|---|--|---|--|---|
| | - граница зоны планируемого размещения линейного объекта | | - граница городского округа | | - n3 - номер характерных точек границы зоны планируемого размещения линейного объекта |
| | - граница зоны планируемого размещения объектов капитального строительства, проектируемых в составе линейного объекта | | - граница территории, в отношении которой осуществляется подготовка ППТ | | - n8 - номер характерных точек устанавливаемых красных линий |
| | - существующие (ранее установленные) красные линии | | - граница береговой полосы | Примечание: реконструкция линейных объектов в связи с изменением их местоположения проектом не предусмотрена | |
| | - отменяемые красные линии | | | | |
| | - устанавливаемые красные линии | | | | |




Чертеж границ зон планируемого размещения линейных объектов и красных линий
 по объекту: «Строительство Центральной кольцевой автомобильной дороги (с последующей эксплуатацией на платной основе), пусковой комплекс (этап строительства) № 1»

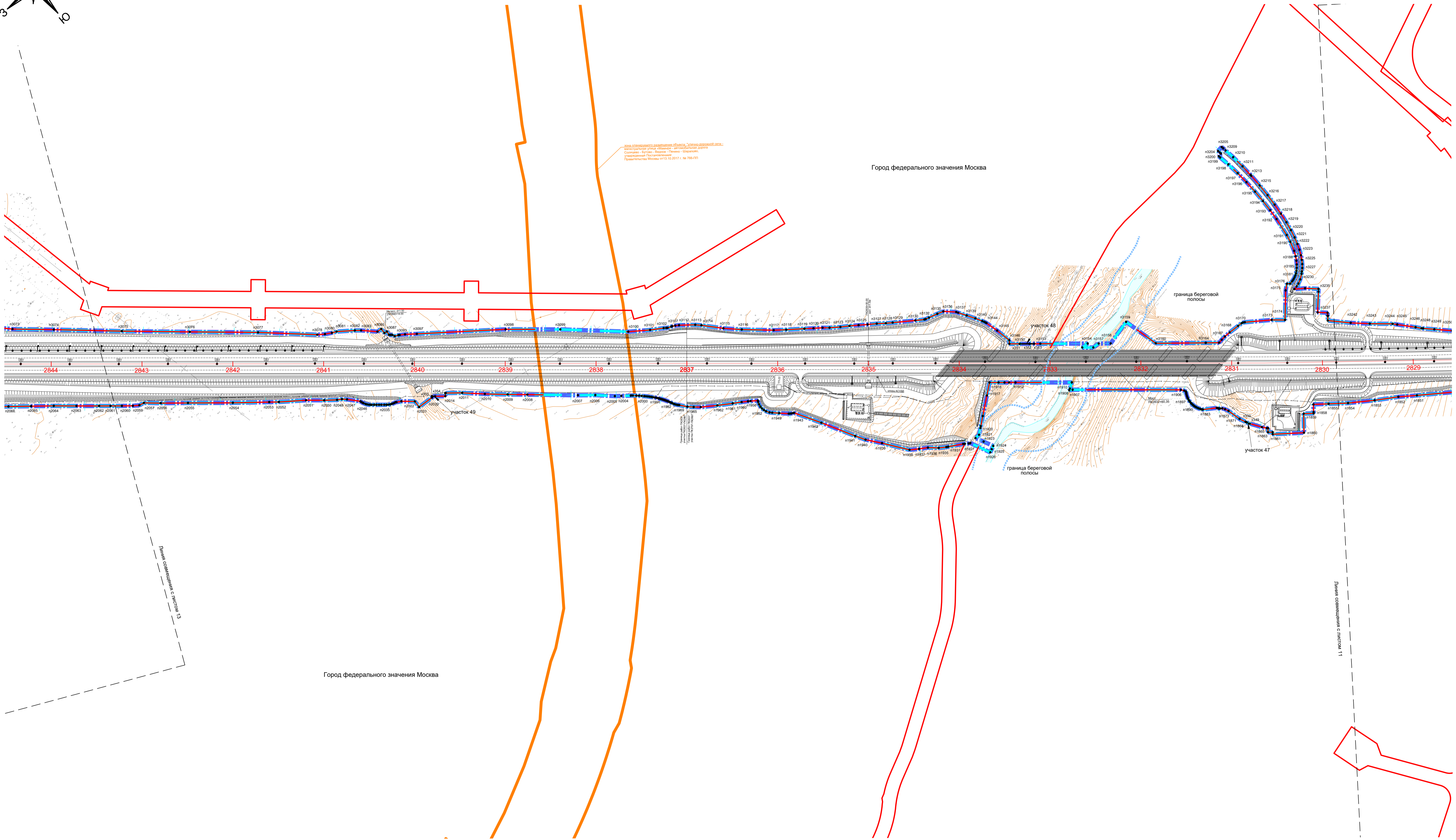


УСЛОВНЫЕ ОБОЗНАЧЕНИЯ

- | | | |
|---|---|--|
| - граница зоны планируемого размещения линейного объекта | - граница городского округа | • n3 - номер характерных точек границы зоны планируемого размещения линейного объекта |
| - граница зоны планируемого размещения объектов капитального строительства, проектируемых в составе линейного объекта | - граница территории, в отношении которой осуществляется подготовка ППТ | • n8 - номер характерных точек устанавливаемых красных линий |
| - существующие (ранее установленные) красные линии | - граница береговой полосы | Примечание: реконструкция линейных объектов в связи с изменением их местоположения проектом не предусмотрена |
| - отменяемые красные линии | | |
| - устанавливаемые красные линии | | |



Чертеж границ зон планируемого размещения линейных объектов и красных линий
по объекту: «Строительство Центральной кольцевой автомобильной дороги (с последующей эксплуатацией на платной основе), пусковой комплекс (этап строительства) № 1»



Вид планируемого размещения объектов, планируемой сети
Функциональный адрес: 125080, г. Москва, Чкаловский район,
Сельскохозяйственный переулок, дом 10, стр. 1
Удостоверенный Проектный институт
Проектирование: Москва от 13.10.2017 г. № 166-031

Город федерального значения Москва

граница береговой полосы

граница береговой полосы

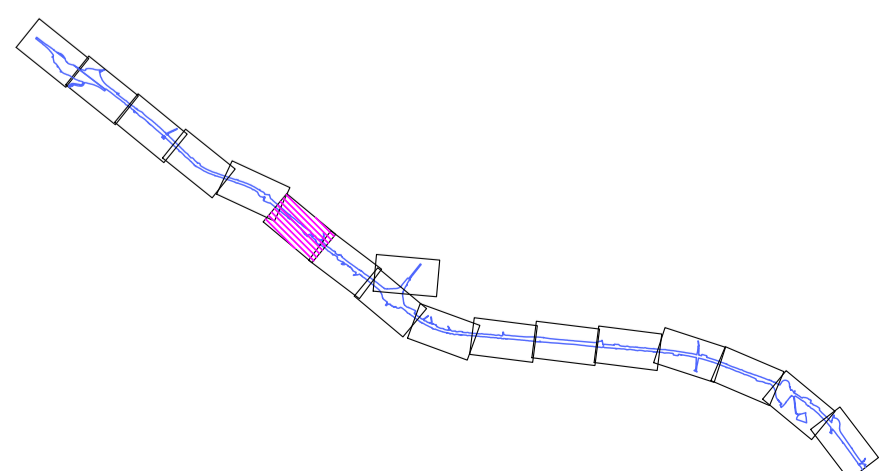
Линия совмещения с листом 13

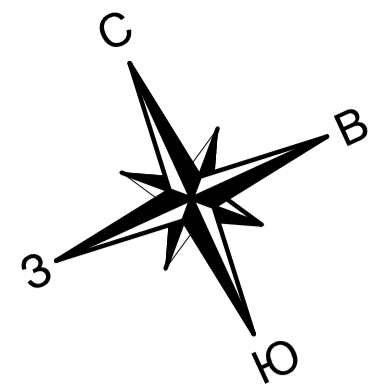
Линия совмещения с листом 11

Город федерального значения Москва

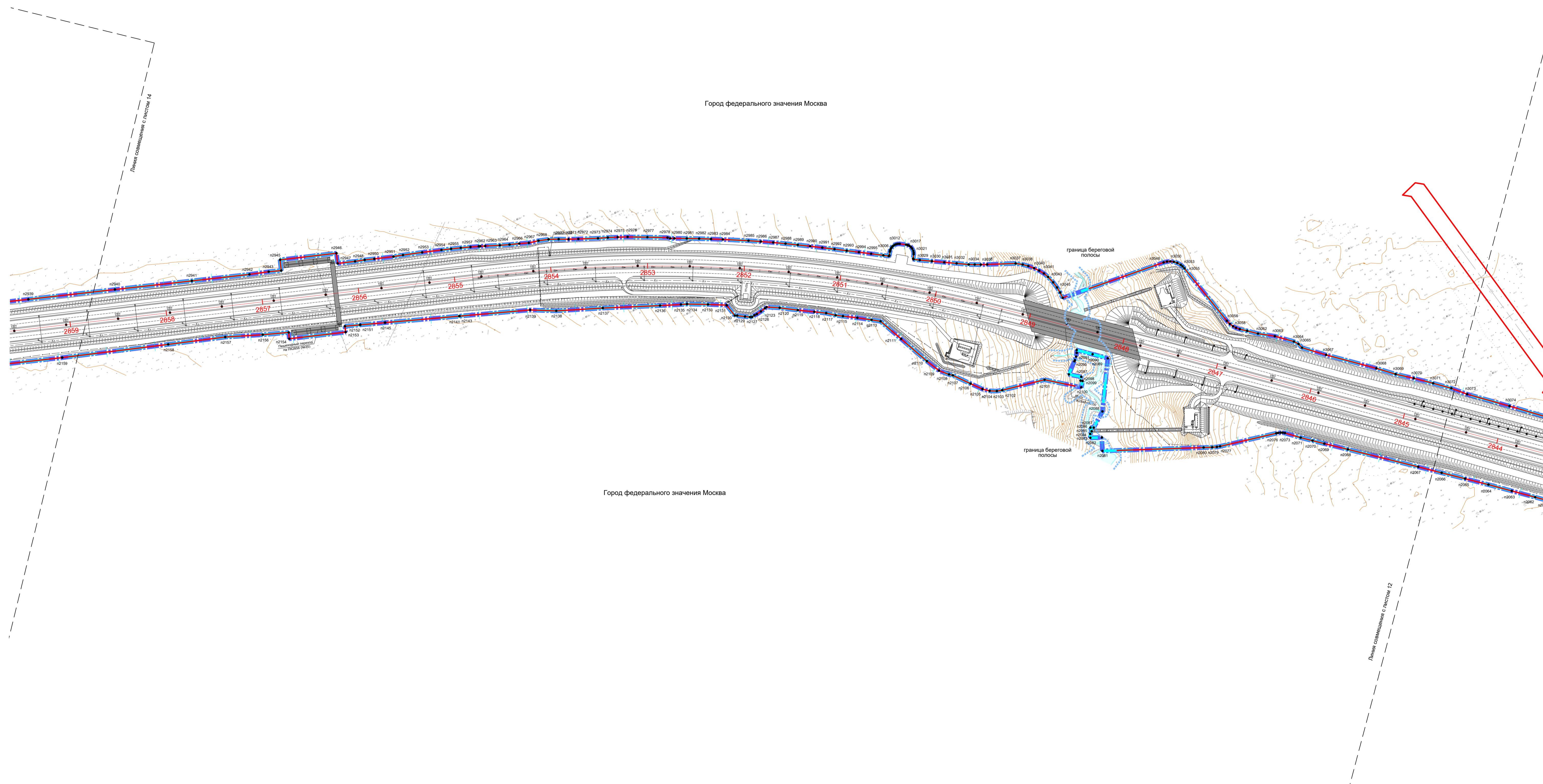
УСЛОВНЫЕ ОБОЗНАЧЕНИЯ

- граница зоны планируемого размещения линейного объекта
 - граница зоны планируемого размещения объектов капитального строительства, проектируемых в составе линейного объекта
 - существующие (ранее установленные) красные линии
 - отменяемые красные линии
 - устанавливаемые красные линии
 - граница городского округа
 - граница территории, в отношении которой осуществляется подготовка ППТ
 - граница береговой полосы
 - п3 - номер характерных точек границы зоны планируемого размещения линейного объекта
 - п8 - номер характерных точек устанавливаемых красных линий
- Примечание: реконструкция линейных объектов в связи с изменением их местоположения проектом не предусмотрена

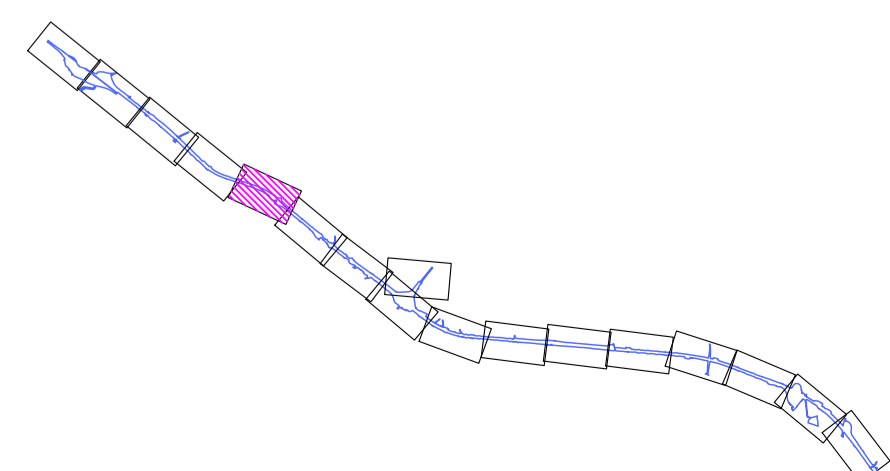





Чертеж границ зон планируемого размещения линейных объектов и красных линий
 по объекту: «Строительство Центральной кольцевой автомобильной дороги (с последующей эксплуатацией на платной основе), пусковой комплекс (этап строительства) № 1»

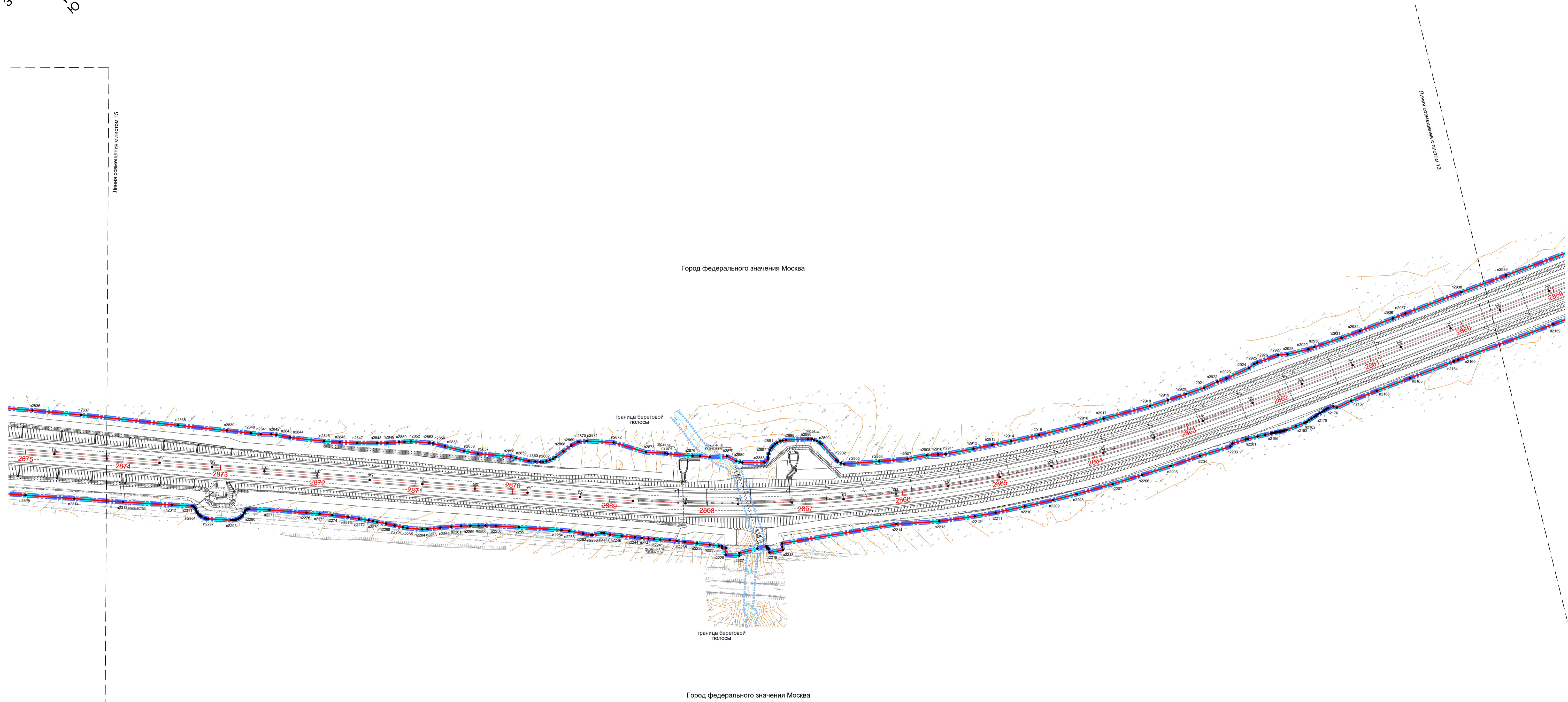


- | | | |
|---|---|--|
| - граница зоны планируемого размещения линейного объекта | - граница городского округа | • п3 - номер характерных точек границы зоны планируемого размещения линейного объекта |
| - граница зоны планируемого размещения объектов капитального строительства, проектируемых в составе линейного объекта | - граница территории, в отношении которой осуществляется подготовка ППТ | • п8 - номер характерных точек устанавливаемых красных линий |
| - существующие (ранее установленные) красные линии | - граница береговой полосы | Примечание: реконструкция линейных объектов в связи с изменением их местоположения проектом не предусмотрена |
| - отменяемые красные линии | | |
| - устанавливаемые красные линии | | |






Чертеж границ зон планируемого размещения линейных объектов и красных линий
по объекту: «Строительство Центральной кольцевой автомобильной дороги (с последующей эксплуатацией на платной основе), пусковой комплекс (этап строительства) № 1»



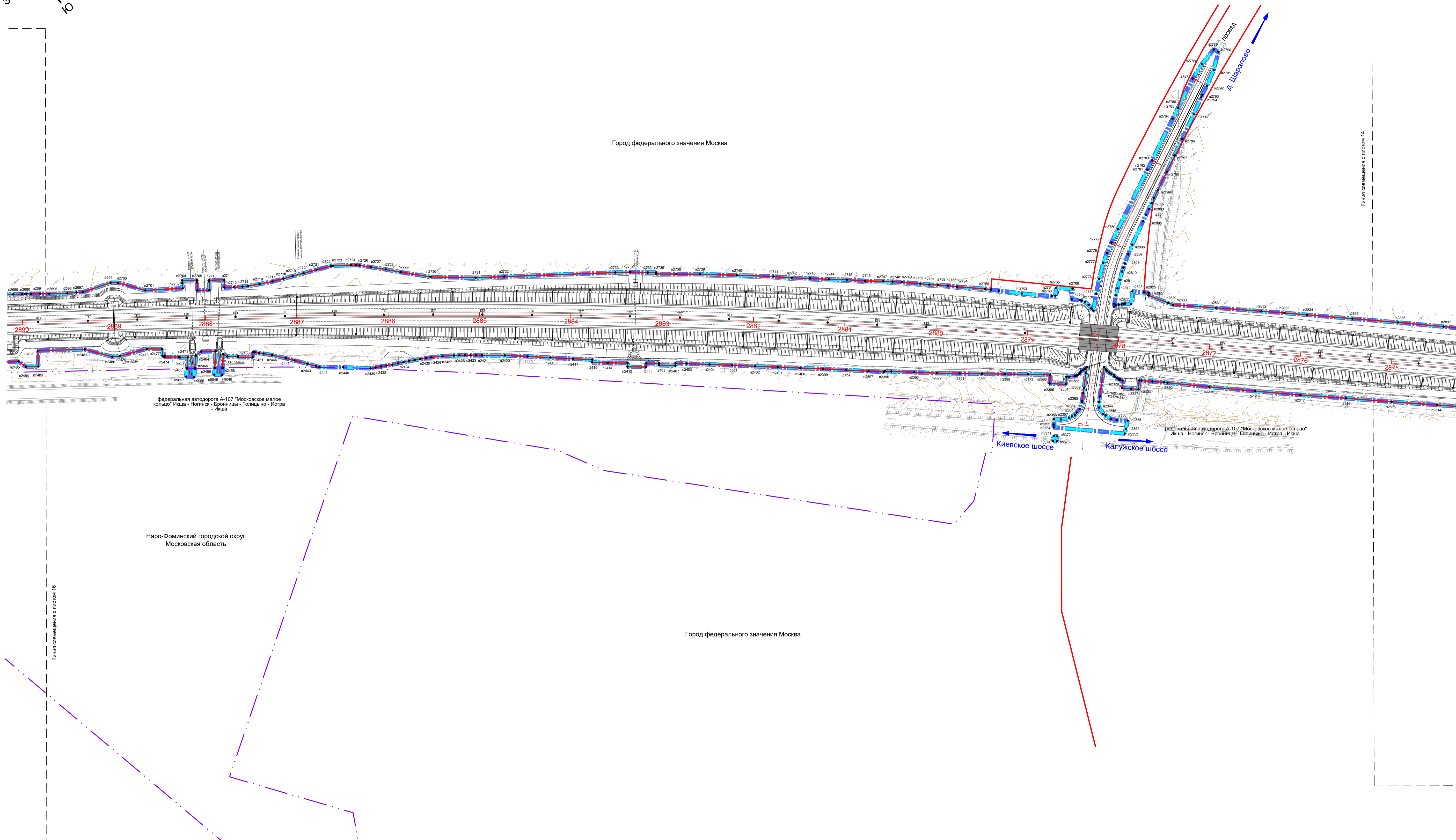
УСЛОВНЫЕ ОБОЗНАЧЕНИЯ

- граница зоны планируемого размещения линейного объекта
- граница зоны планируемого размещения объектов капитального строительства, проектируемых в составе линейного объекта
- существующие (ранее установленные) красные линии
- отменяемые красные линии
- устанавливаемые красные линии
- граница городского округа
- граница территории, в отношении которой осуществляется подготовка ППТ
- граница береговой полосы
- п3 - номер характерных точек границы зоны планируемого размещения линейного объекта
- к8 - номер характерных точек устанавливаемых красных линий

Примечание: реконструкция линейных объектов в связи с изменением их местоположения проектом не предусмотрена

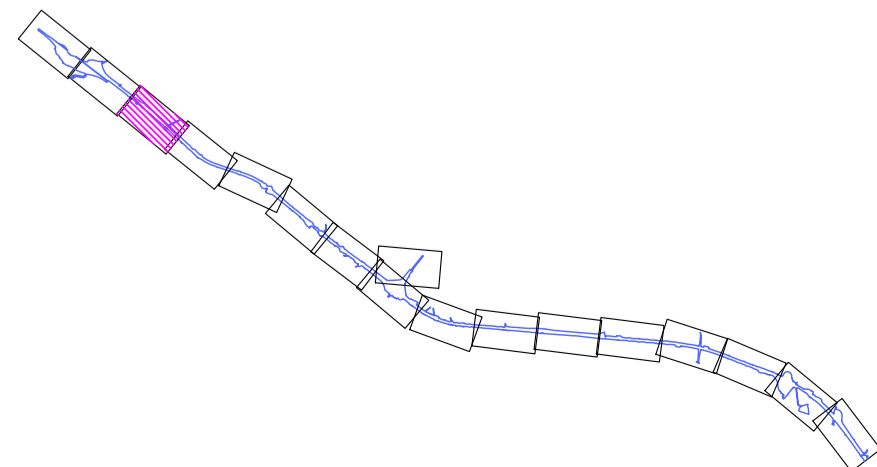


Чертеж границ зон планируемого размещения линейных объектов и красных линий
 по объекту: «Строительство Центральной кольцевой автомобильной дороги (с последующей эксплуатацией на платной основе), пусковой комплекс (этап строительства) № 1»




УСЛОВНЫЕ ОБОЗНАЧЕНИЯ

- | | | | | | |
|--|---|--|---|--|---|
| | - граница зоны планируемого размещения линейного объекта | | - граница городского округа | | • n3 - номер характерных точек границы зоны планируемого размещения линейного объекта |
| | - граница зоны планируемого размещения объектов капитального строительства, проектируемых в составе линейного объекта | | - граница территории, в отношении которой осуществляется подготовка ППТ | | • n8 - номер характерных точек устанавливаемых красных линий |
| | - существующие (ранее установленные) красные линии | | - граница береговой полосы | Примечание: реконструкция линейных объектов в связи с изменением их местоположения проектом не предусмотрена | |
| | - отменяемые красные линии | | | | |
| | - устанавливаемые красные линии | | | | |

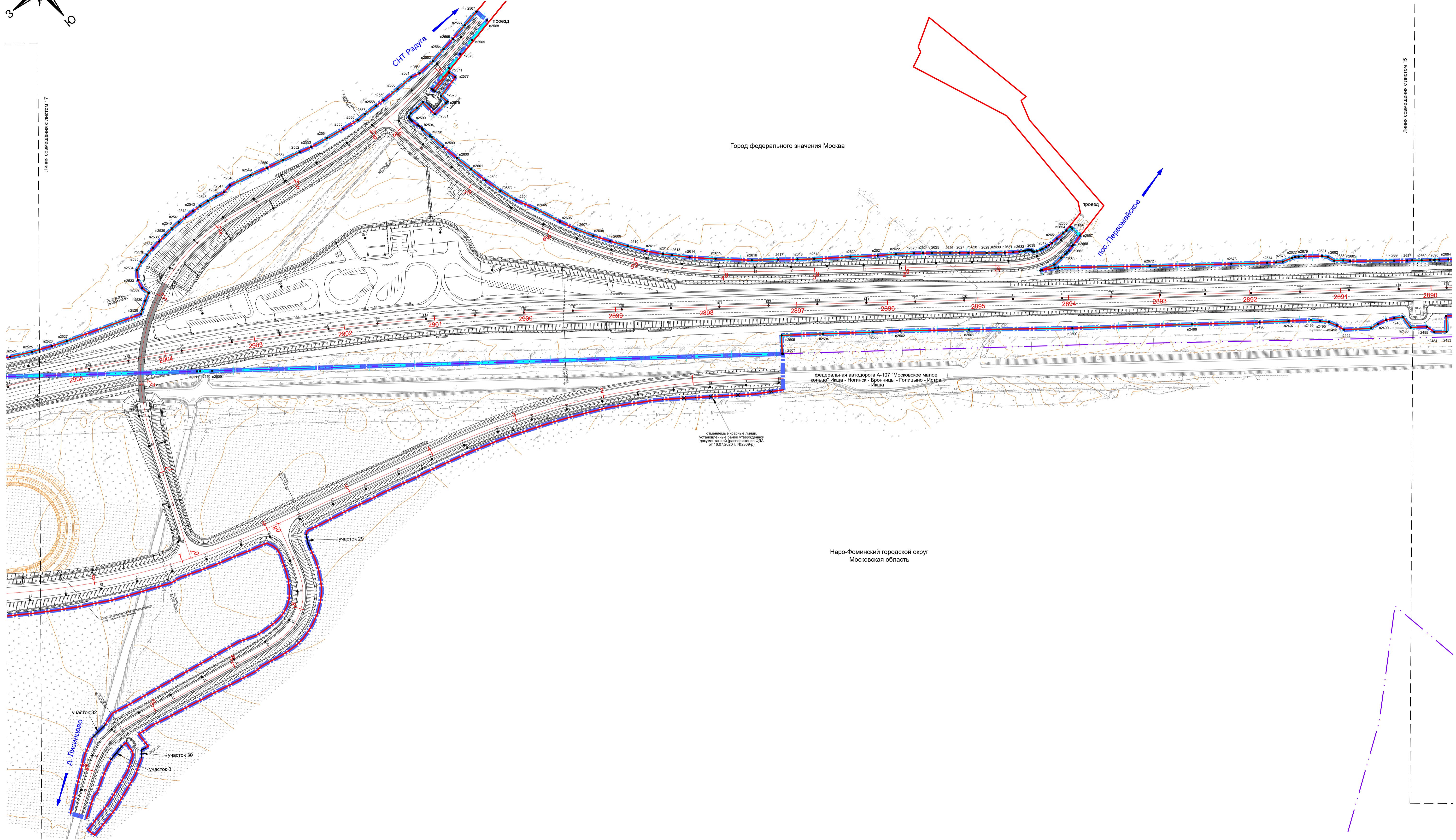


Линия совмещения с листом 14

Линия совмещения с листом 16




Чертеж границ зон планируемого размещения линейных объектов и красных линий
 по объекту: «Строительство Центральной кольцевой автомобильной дороги (с последующей эксплуатацией на платной основе), пусковой комплекс (этап строительства) № 1»



УСЛОВНЫЕ ОБОЗНАЧЕНИЯ

- граница зоны планируемого размещения линейного объекта
- граница зоны планируемого размещения объектов капитального строительства, проектируемых в составе линейного объекта
- существующие (ранее установленные) красные линии
- отменяемые красные линии
- устанавливаемые красные линии
- граница городского округа
- граница территории, в отношении которой осуществляется подготовка ППТ
- граница береговой полосы
- п3 - номер характерных точек границы зоны планируемого размещения линейного объекта
- к8 - номер характерных точек устанавливаемых красных линий

Примечание: реконструкция линейных объектов в связи с изменением их местоположения проектом не предусмотрена.

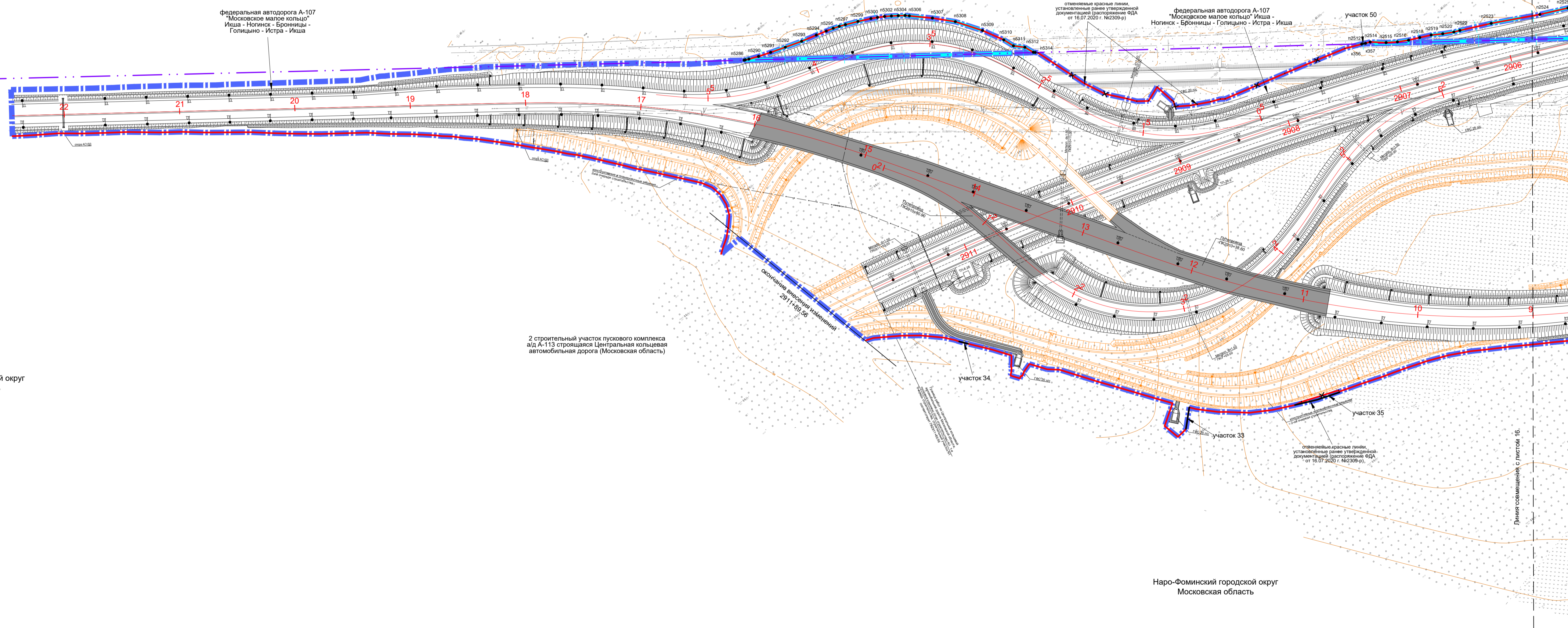


Чертеж границ зон планируемого размещения линейных объектов и красных линий
 по объекту: «Строительство Центральной кольцевой автомобильной дороги (с последующей эксплуатацией на платной основе), пусковой комплекс (этап строительства) № 1»

Город федерального значения Москва

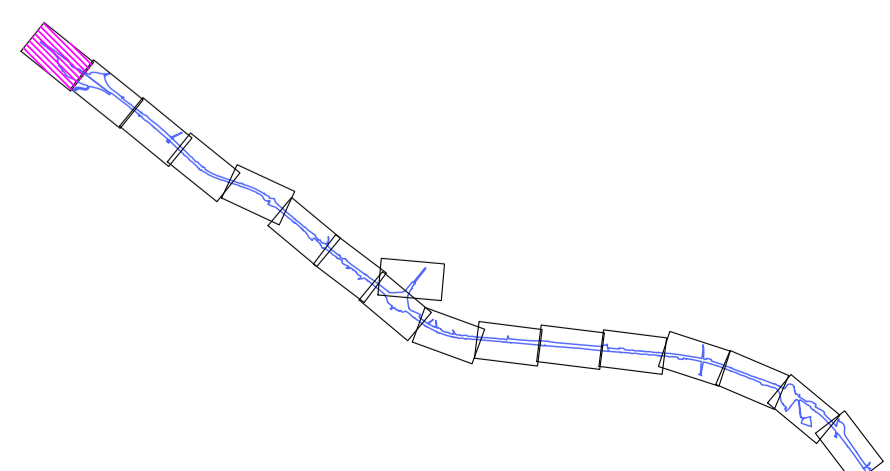
Наро-Фоминский городской округ
Московская область

Наро-Фоминский городской округ
Московская область



УСЛОВНЫЕ ОБОЗНАЧЕНИЯ

- | | | |
|---|---|---|
| - граница зоны планируемого размещения линейного объекта | - граница городского округа | • n3 - номер характерных точек границы зоны планируемого размещения линейного объекта |
| - граница зоны планируемого размещения объектов капитального строительства, проектируемых в составе линейного объекта | - граница территории, в отношении которой осуществляется подготовка ППТ | • n8 - номер характерных точек устанавливаемых красных линий |
| - существующие (ранее установленные) красные линии | - граница береговой полосы | Примечание: реконструкция линейных объектов в связи с изменением их местоположения проектом не предусмотрена. |
| - отменяемые красные линии | | |
| - устанавливаемые красные линии | | |



2. Приложение

2.1. Перечень координат характерных точек устанавливаемых красных линий (г. Москва)

№ точки	X	Y
Участок 36		
к215	-32273.34	-5581.15
к216	-32251.43	-5606.67
к217	-32252.22	-5607.29
Участок 37		
к218	-31424.20	-7193.89
к219	-31412.89	-7222.24
Участок 38		
к220	-31402.29	-7249.83
к221	-31395.07	-7268.79
Участок 39		
к222	-31357.16	-7170.28
к223	-31365.66	-7146.88
Участок 40		
к224	-31343.36	-7210.03
к225	-31343.66	-7209.15
к226	-31347.56	-7197.93
к227	-31354.03	-7179.27
Участок 41		
к228	-31328.91	-7258.22
к229	-31330.67	-7251.73
Участок 42		
к230	-30258.42	-14765.52
к231	-30250.76	-14763.88
к232	-30249.30	-14763.60
к233	-30244.97	-14763.24
к234	-30243.57	-14763.26
к235	-30240.89	-14763.50
к236	-30236.62	-14764.42
к237	-30232.02	-14765.83
к238	-30227.26	-14767.31
к239	-30227.25	-14767.32
к240	-30222.47	-14768.81
к241	-30212.81	-14771.66
к242	-30198.47	-14775.72
к243	-30194.04	-14777.36
к244	-30193.69	-14777.56
к245	-30193.68	-14777.56
к246	-30190.55	-14779.37
к247	-30189.50	-14780.11
к248	-30182.56	-14785.23
к249	-30171.35	-14791.62
к250	-30167.73	-14786.77
к251	-30173.40	-14781.49
к252	-30177.25	-14778.03
к253	-30181.36	-14774.95
к254	-30184.17	-14772.84
к255	-30185.58	-14771.83
к256	-30189.95	-14769.18

к257	-30195.45	-14766.84
к258	-30197.86	-14766.02
к259	-30197.87	-14766.02
к260	-30201.99	-14762.61
к261	-30207.00	-14762.90
к262	-30207.02	-14762.89
к263	-30213.43	-14763.26
к264	-30219.79	-14758.65
к265	-30219.82	-14758.64
к266	-30228.87	-14755.77
к267	-30229.75	-14755.50
к268	-30229.76	-14755.49
к269	-30233.75	-14754.23
к270	-30239.28	-14752.97
к271	-30245.14	-14752.52
к272	-30250.77	-14752.90
к273	-30252.87	-14753.25
к274	-30260.70	-14754.79
Участок 43		
к275	-30113.53	-15173.07
к276	-30113.53	-15173.06
к277	-30105.69	-15172.21
Участок 44		
к278	-30086.02	-15210.76
к279	-30072.88	-15206.26
к280	-30068.19	-15205.06
к281	-30063.64	-15204.33
к282	-30059.28	-15204.04
к283	-30054.27	-15204.16
к284	-30040.08	-15205.72
к285	-29985.40	-15211.68
к286	-29970.46	-15213.26
к287	-29952.66	-15214.91
к288	-29952.65	-15214.91
к289	-29945.44	-15215.58
к290	-29941.60	-15215.73
к291	-29941.59	-15215.73
к292	-29940.43	-15215.78
к293	-29932.51	-15216.41
к294	-29931.74	-15209.66
к295	-29939.59	-15208.50
к296	-29940.96	-15208.24
к297	-29940.97	-15208.24
к298	-29944.49	-15207.55
к299	-29949.50	-15206.73
к300	-29952.16	-15206.36
к301	-29952.17	-15206.36
к302	-29974.33	-15203.25
к303	-30018.99	-15197.52
к304	-30038.83	-15195.02
к305	-30053.98	-15193.18

к306	-30059.43	-15192.97
к307	-30064.80	-15193.24
к308	-30070.38	-15194.05
к309	-30076.09	-15195.42
к310	-30090.89	-15200.16
Участок 45		
к311	-29999.72	-15410.81
к312	-29986.78	-15394.49
к313	-29974.45	-15378.70
к314	-29969.60	-15372.46
к315	-29969.59	-15372.46
к316	-29956.01	-15355.03
к317	-29949.96	-15347.05
к318	-29939.19	-15333.05
к319	-29939.18	-15333.04
к320	-29931.70	-15323.32
к321	-29925.30	-15315.55
к322	-29919.55	-15307.36
к323	-29913.17	-15299.66
к324	-29907.28	-15291.36
к325	-29906.06	-15289.50
к326	-29906.05	-15289.49
к327	-29905.37	-15290.92
к328	-29905.26	-15288.29
к329	-29905.02	-15282.90
к330	-29905.03	-15282.89
к331	-29907.65	-15280.83
к332	-29909.34	-15282.65
к333	-29909.35	-15282.66

к334	-29913.07	-15286.64
к335	-29920.61	-15293.84
к336	-29925.87	-15302.67
к337	-29932.00	-15310.29
к338	-29950.72	-15333.56
к339	-29950.73	-15333.57
к340	-29957.08	-15341.46
к341	-29974.46	-15363.30
к342	-29974.47	-15363.31
к343	-29975.78	-15364.95
к344	-29988.29	-15380.57
к345	-29994.45	-15388.49
к346	-30005.08	-15402.22
Участок 46		
к347	-29180.79	-16437.98
к348	-29187.11	-16429.35
Участок 47		
к349	-28072.84	-18087.62
к350	-28071.39	-18088.26
Участок 48		
к351	-27844.16	-18224.24
к352	-27851.01	-18216.00
к353	-27854.31	-18212.03
Участок 49		
к354	-27473.70	-18755.54
к355	-27472.32	-18757.21
Участок 50		
к356	-23607.52	-24200.81
к357	-23608.33	-24199.43