

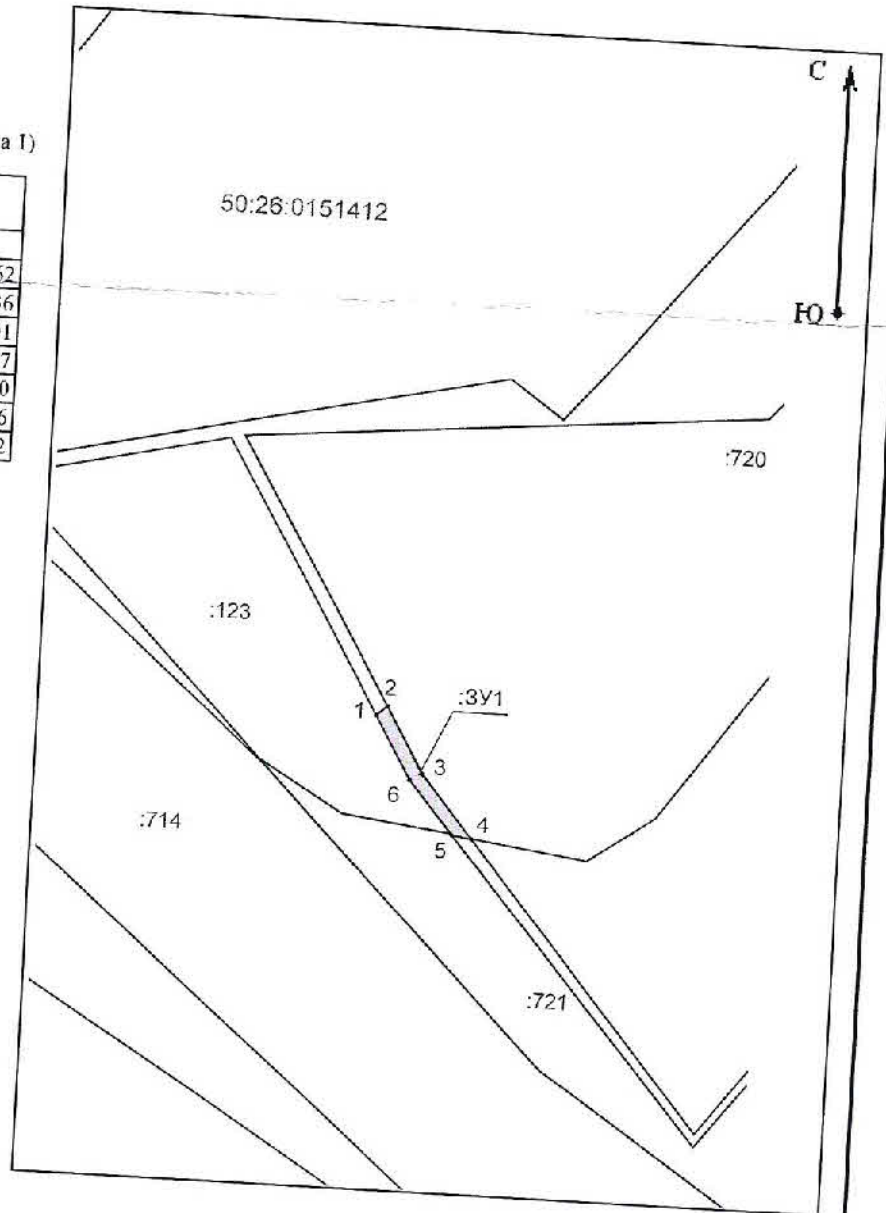
# План - схема расположения земельного участка на кадастровом плане территории

для обеспечения строительства объекта городского заказа «Строительство многоуровневых  
транспортных развязок в п. Рассудово, п. Киевский с реконструкцией Киевского шоссе  
на участке 51-65 км»




1. Исходный земельный участок - неразграниченная государственная собственность
2. Земельный участок, подлежащий оформлению - :ЗУ1 - 10 кв.м

Каталог координат  
(система координат МСК-50, зона I)

Имя точки	X, м	Y, м
:ЗУ1		
1	442 319,97	1 345 213,62
2	442 320,64	1 345 214,36
3	442 316,18	1 345 217,01
4	442 311,86	1 345 220,67
5	442 312,07	1 345 219,30
6	442 315,70	1 345 216,16
1	442 319,97	1 345 213,62



## Условные обозначения:

-  - граница земельного участка, подлежащая оформлению
-  - границы и кадастровые номера земельных участков, имеющиеся в ЕИРН
-  - границы и номер кадастрового квартала