

Комитет по управлению имуществом
Администрации Наро-Фоминского городского округа
(наименование органа местного самоуправления или уполномоченного им органа,
осуществляющего муниципальный контроль)

МУНИЦИПАЛЬНЫЙ КОНТРОЛЬ

г. Наро-Фоминск, ул. Маршала Жукова Г.К., д.5
(место составления акта)

« 15 » марта 2024 г.
(дата составления акта)

09:20

(время составления акта)

АКТ ОБСЛЕДОВАНИЯ (ОСМОТРА)

1. По адресу/адресам: *Московская область, р-н Наро-Фоминский, д Алексино, Российская*
(место проведения обследования (осмотра))

Федерация, КН 50:26:0031301:411

2. На основании: *поручения председателя Комитета по управлению имуществом*
(вид документа с указанием реквизитов – номера, даты)

3. Акт составлен: *Отделом муниципального контроля Комитета по управлению*
имуществом Администрации Наро-Фоминского городского округа
(орган муниципального земельного контроля)

4. Лицо (а) проводившее обследование (осмотр):
Языкова Ирина Николаевна – ведущий специалист отдела муниципального контроля
Комитета по управлению имуществом
(Ф.И.О., должность)

5. В присутствии:
(Ф.И.О. свидетелей, привлеченных специалистов)

В ходе обследования (осмотра) установлено:

Обследуемый земельный участок с КН 50:26:0031301:411 (площадь 1503 кв. м., категория земель - Земли населенных пунктов, ВРИ - для ведения личного подсобного хозяйства (приусадебный земельный участок)) расположен по адресу: Московская область, р-н Наро-Фоминский, д Алексино, Российская Федерация.

Обследуемый участок площадью 1503 кв. м. примыкает к землям неразграниченной государственности.

Обследуемый земельный участок не огражден, доступ на участок осуществляется с юго-западной (фасадной) стороны через земли из состава земель неразграниченной государственности. На обследуемом участке видимых строений нет, произрастает древесно-кустарниковая растительность. Через территорию обследуемого участка проходит накатанная дорога. В момент осмотра участок покрыт снегом.

В момент осмотра проводилась фотофиксация.

6. В ходе обследования (осмотра) обнаружены факты, свидетельствующие о признаках нарушений законодательства, выраженные в:


(описание выявленных признаков нарушений с указанием характера нарушений)

7. По сведениям Единого государственного реестра прав на недвижимое имущество и сделок с ним, земельные участки принадлежат на праве

(вид права, сведения о юридическом лице, индивидуальном предпринимателе, физическом лице)

8. Прилагаемые документы: фототаблица на 2 л., схематический чертеж на 1 л..

9. Подписи лиц, осуществивших обследование (осмотр)





присутствовавших при обследовании (осмотре)

Комитет по управлению имуществом
Администрации Наро-Фоминского городского округа
(наименование органа местного самоуправления или уполномоченного им органа,
осуществляющего муниципальный контроль)

МУНИЦИПАЛЬНЫЙ КОНТРОЛЬ
ФОТОТАБЛИЦА
приложение к акту
от «15» марта 2024 г.


(наименование юридического лица, индивидуального предпринимателя, Ф.И.О. физического лица)

Московская область, р-н Наро-Фоминский, д Алексино, Российская Федерация,
КН 50:26:0031301:411





(подпись)

Языкова И.Н.
(Ф.И.О.)



55,39748, 36,3032, 207,0м
13/03/2024 11:35:18



55,39749, 36,30321, 208,1м
13/03/2024 11:35:13

Языкова
(подпись)

Языкова И.Н.
(Ф.И.О.)

СХЕМАТИЧЕСКИЙ ЧЕРТЕЖ ЗЕМЕЛЬНОГО УЧАСТКА
приложение к акту
от « 15 » марта 2024 г.




(подпись)

Языкова И.Н.
(Ф.И.О.)