

ОПИСАНИЕ МЕСТОПОЛОЖЕНИЯ ГРАНИЦ

Публичный сервитут объекта «Газопровод низкого давления к жилым домам №14,15,16», кадастровый номер
50:26:0000000:18406

(наименование объекта, местоположение границ которого описано (далее - объект))

Раздел 1

Сведения об объекте

№ п/п	Характеристики объекта	Описание характеристик
1	2	3
1	Местоположение объекта	Московская область, Наро-Фоминский городской округ, Васильчиново п
2	Площадь объекта ± величина погрешности определения площади ($P \pm \Delta P$)	550 м ² ± 8 м ²
3	Иные характеристики объекта	Вид объекта реестра границ: Зона с особыми условиями использования территории Содержание ограничений использования объектов недвижимости в пределах зоны или территории: Публичный сервитут, для целей размещения линейных объектов системы газоснабжения, их неотъемлемых технологических частей. Срок установления 49 лет. Обладатель публичного сервитута: Акционерное Общество «Мособлгаз» (ИНН 5032292612, ОГРН 1175024034734). Адрес: Московская обл. г. Одинцово, д. Раздоры, 1-й км Рублево-Успенского шоссе, д. 1, корп. Б. Электронная почта: info@mosoblgaz.ru

Раздел 2

Сведения о местоположении границ объекта





1. Система координат МСК-50, зона 1					
2. Сведения о характерных точках границ объекта					
Обозначение характерных точек границ	Координаты, м		Метод определения координат характерной точки	Средняя квадратическая погрешность положения характерной точки (Mt), м	Описание обозначения точки на местности (при наличии)
	X	Y			
1	2	3	4	5	6
1	425 611,80	1 313 744,82	Аналитический метод	0,10	—
2	425 634,83	1 313 753,40		0,10	
3	425 634,09	1 313 755,70		0,10	
4	425 633,37	1 313 755,44		0,10	
5	425 632,00	1 313 759,20		0,10	
6	425 632,75	1 313 759,47		0,10	
7	425 628,77	1 313 770,36		0,10	
8	425 628,06	1 313 770,10		0,10	
9	425 626,68	1 313 773,86		0,10	
10	425 631,15	1 313 775,49		0,10	
11	425 637,88	1 313 757,09		0,10	
12	425 645,52	1 313 733,05		0,10	
13	425 664,21	1 313 679,07		0,10	
14	425 660,36	1 313 677,73		0,10	
15	425 640,90	1 313 733,85		0,10	
16	425 636,04	1 313 749,59		0,10	
17	425 605,88	1 313 738,38		0,10	
18	425 604,50	1 313 742,14		0,10	
1	425 611,80	1 313 744,82	0,10		
3. Сведения о характерных точках части (частей) границы объекта					
1	2	3	4	5	6
—	—	—	—	—	—

Раздел 4
План границ объекта



Масштаб 1:1 000

Используемые условные знаки и обозначения:

-  - характерная точка границы зоны
-  - граница зоны
-  - граница кадастрового квартала по сведениям ЕГРН
-  - граница земельного участка по сведениям ЕГРН

Подпись _____



Дата « 18 » апреля 20 24 г.

Место для оттиска печати (при наличии) лица, составившего описание местоположения границ объекта