

## ОПИСАНИЕ МЕСТОПОЛОЖЕНИЯ ГРАНИЦ

Публичный сервитут объекта «Газопровод среднего давления к котельной спорткомплекса», кадастровый номер 50:26:0100108:85

(наименование объекта, местоположение границ которого описано (далее - объект))

### Раздел 1

#### Сведения об объекте

№ п/п	Характеристики объекта	Описание характеристик
1	2	3
1	Местоположение объекта	Московская область, Наро-Фоминский городской округ, Наро-Фоминск г
2	Площадь объекта ± величина погрешности определения площади ( $P \pm \Delta P$ )	632 м <sup>2</sup> ± 9 м <sup>2</sup>
3	Иные характеристики объекта	Вид объекта реестра границ: Зона с особыми условиями использования территории Содержание ограничений использования объектов недвижимости в пределах зоны или территории: Публичный сервитут, для целей размещения линейных объектов системы газоснабжения, их неотъемлемых технологических частей. Срок установления 49 лет. Обладатель публичного сервитута: Акционерное Общество «Мособлгаз» (ИНН 5032292612, ОГРН 1175024034734). Адрес: Московская обл. г. Одинцово, д. Раздоры, 1-й км Рублево-Успенского шоссе, д. 1, корп. Б. Электронная почта: info@mosoblgaz.ru

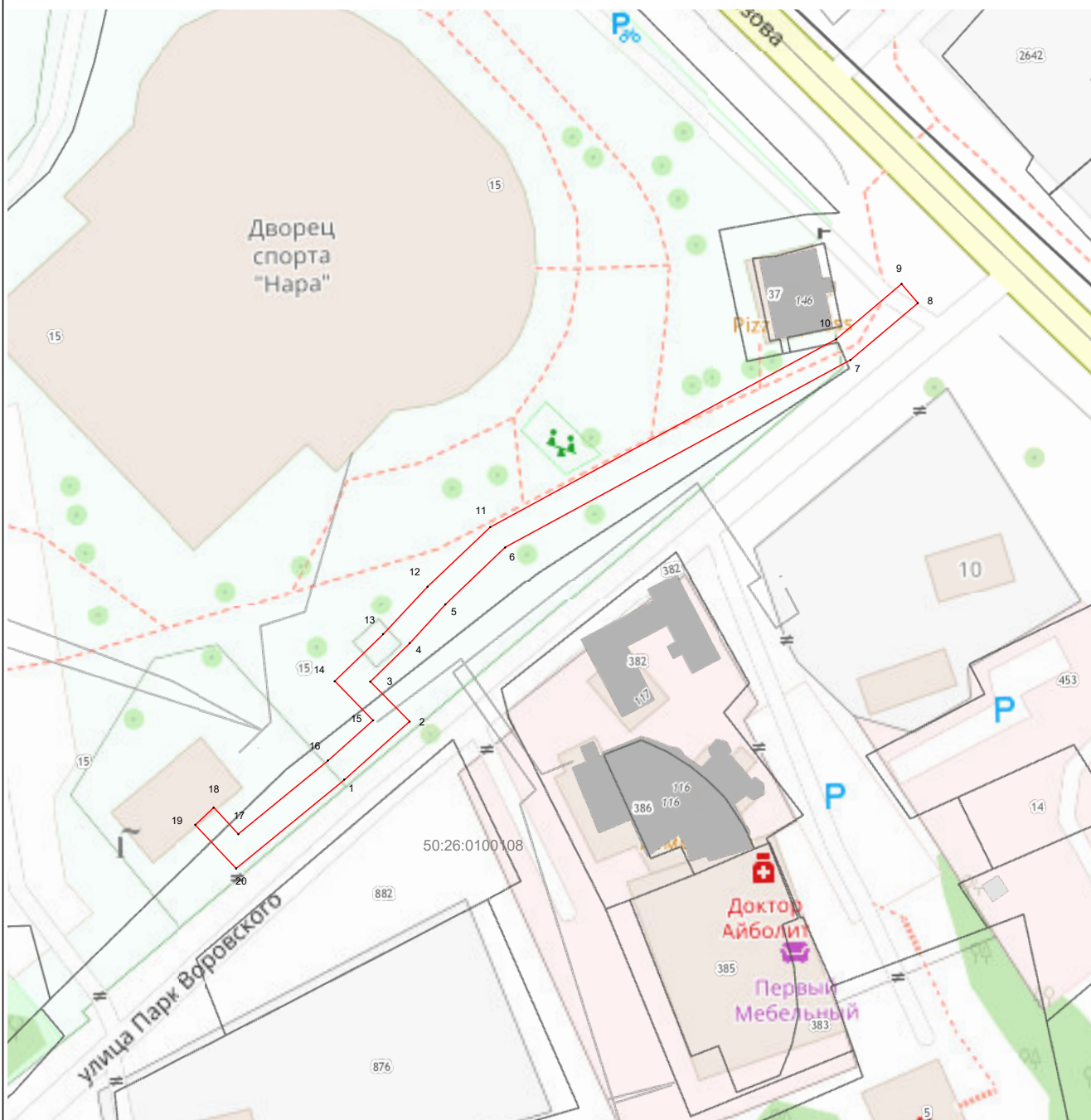
**Раздел 2**

**Сведения о местоположении границ объекта**

<b>1. Система координат</b> МСК-50, зона 1					
<b>2. Сведения о характерных точках границ объекта</b>					
Обозначение характерных точек границ	Координаты, м		Метод определения координат характерной точки	Средняя квадратическая погрешность положения характерной точки (Mt), м	Описание обозначения точки на местности (при наличии)
	X	Y			
1	2	3	4	5	6
1	428 721,26	1 329 841,03	Аналитический метод	0,10	—
2	428 730,50	1 329 851,46		0,10	
3	428 736,87	1 329 845,16		0,10	
4	428 743,02	1 329 851,47		0,10	
5	428 749,20	1 329 857,16		0,10	
6	428 758,26	1 329 866,70		0,10	
7	428 788,16	1 329 921,80		0,10	
8	428 797,26	1 329 932,54		0,10	
9	428 800,31	1 329 929,96		0,10	
10	428 791,47	1 329 919,52		0,10	
11	428 761,52	1 329 864,33		0,10	
12	428 752,02	1 329 854,33		0,10	
13	428 744,46	1 329 847,22		0,10	
14	428 736,93	1 329 839,49		0,10	
15	428 730,69	1 329 845,65		0,10	
16	428 724,30	1 329 838,43		0,10	
17	428 712,54	1 329 824,14		0,10	
18	428 716,78	1 329 820,18		0,10	
19	428 714,05	1 329 817,26		0,10	
20	428 707,07	1 329 823,78		0,10	
1	428 721,26	1 329 841,03		0,10	
<b>3. Сведения о характерных точках части (частей) границы объекта</b>					
1	2	3	4	5	6
—	—	—	—	—	—







Раздел 4  
План границ объекта



Масштаб 1:1 000

Используемые условные знаки и обозначения:

-  7 - характерная точка границы зоны
-  - граница зоны
-  - граница кадастрового квартала по сведениям ЕГРН
-  - граница земельного участка по сведениям ЕГРН

Подпись \_\_\_\_\_



Дата « 28 » мая 20 24 г.

Место для оттиска печати (при наличии) лица, составившего описание местоположения границ объекта