

ОПИСАНИЕ МЕСТОПОЛОЖЕНИЯ ГРАНИЦ

Публичный сервитут объекта «Газопровод низкого давления», кадастровый номер 50:26:0110605:7895

(наименование объекта, местоположение границ которого описано (далее - объект))

Раздел 1

Сведения об объекте

Сведения об объекте		
№ п/п	Характеристики объекта	Описание характеристик
1	2	3
1	Местоположение объекта	Московская область, Наро-Фоминский городской округ, Наро-Фоминск г
2	Площадь объекта ± величина погрешности определения площади ($P \pm \Delta P$)	503 м ² ± 8 м ²
3	Иные характеристики объекта	Вид объекта реестра границ: Зона с особыми условиями использования территории Содержание ограничений использования объектов недвижимости в пределах зоны или территории: Публичный сервитут, для целей размещения линейных объектов системы газоснабжения, их неотъемлемых технологических частей. Срок установления 49 лет. Обладатель публичного сервитута: Акционерное Общество «Мособлгаз» (ИНН 5032292612, ОГРН 1175024034734). Адрес: Московская обл. г. Одинцово, д. Раздоры, 1-й км Рублево-Успенского шоссе, д. 1, корп. Б. Электронная почта: info@mosoblgaz.ru

Раздел 2

Сведения о местоположении границ объекта





1. Система координат МСК-50, зона 1					
2. Сведения о характерных точках границ объекта					
Обозначение характерных точек границ	Координаты, м		Метод определения координат характерной точки	Средняя квадратическая погрешность положения характерной точки (Mt), м	Описание обозначения точки на местности (при наличии)
	X	Y			
1	2	3	4	5	6
1	431 742,00	1 326 832,81	Аналитический метод	0,10	—
2	431 747,27	1 326 836,47		0,10	
3	431 748,33	1 326 837,97		0,10	
4	431 748,20	1 326 842,38		0,10	
5	431 752,20	1 326 842,50		0,10	
6	431 752,37	1 326 836,75		0,10	
7	431 750,17	1 326 833,65		0,10	
8	431 747,54	1 326 831,69		0,10	
9	431 779,21	1 326 776,56		0,10	
10	431 781,27	1 326 770,67		0,10	
11	431 781,27	1 326 766,54		0,10	
12	431 780,13	1 326 763,28		0,10	
13	431 777,48	1 326 759,51		0,10	
14	431 776,63	1 326 754,62		0,10	
15	431 772,29	1 326 745,67		0,10	
16	431 771,51	1 326 740,63		0,10	
17	431 770,81	1 326 740,74		0,10	
18	431 768,34	1 326 746,28		0,10	
19	431 768,43	1 326 746,85		0,10	
20	431 772,79	1 326 755,90		0,10	
21	431 773,70	1 326 761,07		0,10	
22	431 776,53	1 326 765,13		0,10	
23	431 777,27	1 326 767,22		0,10	
24	431 777,27	1 326 769,99		0,10	
25	431 775,56	1 326 774,88		0,10	
26	431 773,97	1 326 777,56		0,10	
27	431 761,54	1 326 772,97		0,10	
28	431 760,24	1 326 776,75		0,10	
29	431 771,98	1 326 781,06		0,10	
30	431 752,19	1 326 815,83		0,10	
1	431 742,00	1 326 832,81	0,10		
3. Сведения о характерных точках части (частей) границы объекта					
1	2	3	4	5	6
—	—	—	—	—	—

Раздел 4
План границ объекта



Масштаб 1:1 000

Используемые условные знаки и обозначения:

-  7 - характерная точка границы зоны
-  - граница зоны
-  - граница кадастрового квартала по сведениям ЕГРН
-  - граница земельного участка по сведениям ЕГРН

Подпись _____



Дата « 13 » мая 20 24 г.

Место для оттиска печати (при наличии) лица, составившего описание местоположения границ объекта