

ОПИСАНИЕ МЕСТОПОЛОЖЕНИЯ ГРАНИЦ

Публичный сервитут объекта «Газопровод высокого давления с установкой ГРПШ-А-0», кадастровый номер
50:26:0000000:22661

(наименование объекта, местоположение границ которого описано (далее - объект))

Раздел 1

Сведения об объекте

№ п/п	Характеристики объекта	Описание характеристик
1	2	3
1	Местоположение объекта	Московская область, Наро-Фоминский городской округ
2	Площадь объекта ± величина погрешности определения площади ($P \pm \Delta P$)	2 831 м ² ± 19 м ²
3	Иные характеристики объекта	Вид объекта реестра границ: Зона с особыми условиями использования территории Содержание ограничений использования объектов недвижимости в пределах зоны или территории: Публичный сервитут, для целей размещения линейных объектов системы газоснабжения, их неотъемлемых технологических частей. Срок установления 49 лет. Обладатель публичного сервитута: Акционерное Общество «Мособлгаз» (ИНН 5032292612, ОГРН 1175024034734). Адрес: Московская обл. г. Одинцово, д. Раздоры, 1-й км Рублево-Успенского шоссе, д. 1, корп. Б. Электронная почта: info@mosoblgaz.ru

Раздел 2

Сведения о местоположении границ объекта

1. Система координат МСК-50, зона 1

2. Сведения о характерных точках границ объекта




Обозначение характерных точек границ	Координаты, м		Метод определения координат характерной точки	Средняя квадратическая погрешность положения характерной точки (Mt), м	Описание обозначения точки на местности (при наличии)
	X	Y			
1	2	3	4	5	6
1	438 862,85	1 350 606,17	Аналитический метод	0,10	—
2	438 901,25	1 350 619,61		0,10	
3	438 936,18	1 350 633,43		0,10	
4	438 959,57	1 350 643,63		0,10	
5	439 003,86	1 350 655,67		0,10	
6	439 029,08	1 350 659,57		0,10	
7	439 051,13	1 350 665,31		0,10	
8	439 064,32	1 350 671,52		0,10	
9	439 090,22	1 350 686,46		0,10	
10	439 173,56	1 350 732,57		0,10	
11	439 194,85	1 350 743,56		0,10	
12	439 216,03	1 350 753,29		0,10	
13	439 233,73	1 350 759,14		0,10	
14	439 244,66	1 350 762,33		0,10	
15	439 246,46	1 350 764,29		0,10	
16	439 248,12	1 350 765,40		0,10	
17	439 253,13	1 350 766,90		0,10	
18	439 256,12	1 350 766,88		0,10	
19	439 259,85	1 350 765,48		0,10	
20	439 262,12	1 350 763,54		0,10	
21	439 263,71	1 350 761,01		0,10	
22	439 264,62	1 350 757,01		0,10	
23	439 264,07	1 350 753,08		0,10	
24	439 262,02	1 350 749,67		0,10	
25	439 258,81	1 350 747,33		0,10	
26	439 255,36	1 350 746,29		0,10	
27	439 252,39	1 350 745,99		0,10	
28	439 249,46	1 350 746,59		0,10	
29	439 247,66	1 350 747,46		0,10	
30	439 245,38	1 350 749,39		0,10	
31	439 243,76	1 350 751,91		0,10	
32	439 242,97	1 350 754,78		0,10	
33	439 242,89	1 350 757,65		0,10	
34	439 217,50	1 350 749,57		0,10	
35	439 196,61	1 350 739,96		0,10	
36	439 175,45	1 350 729,05		0,10	
37	439 092,18	1 350 682,98		0,10	
38	439 066,18	1 350 667,97		0,10	
39	439 052,50	1 350 661,53		0,10	
40	439 029,89	1 350 655,65		0,10	
41	439 004,68	1 350 651,75		0,10	
42	438 960,91	1 350 639,85		0,10	
43	438 937,72	1 350 629,74		0,10	
44	438 902,62	1 350 615,85		0,10	
45	438 866,05	1 350 603,07		0,10	
46	438 861,91	1 350 590,27		0,10	
47	438 866,35	1 350 577,68		0,10	

Раздел 4
План границ объекта



Масштаб 1:200

Используемые условные знаки и обозначения:

-  - граница зоны
-  - граница кадастрового квартала по сведениям ЕГРН
-  - граница земельного участка по сведениям ЕГРН

Подпись _____

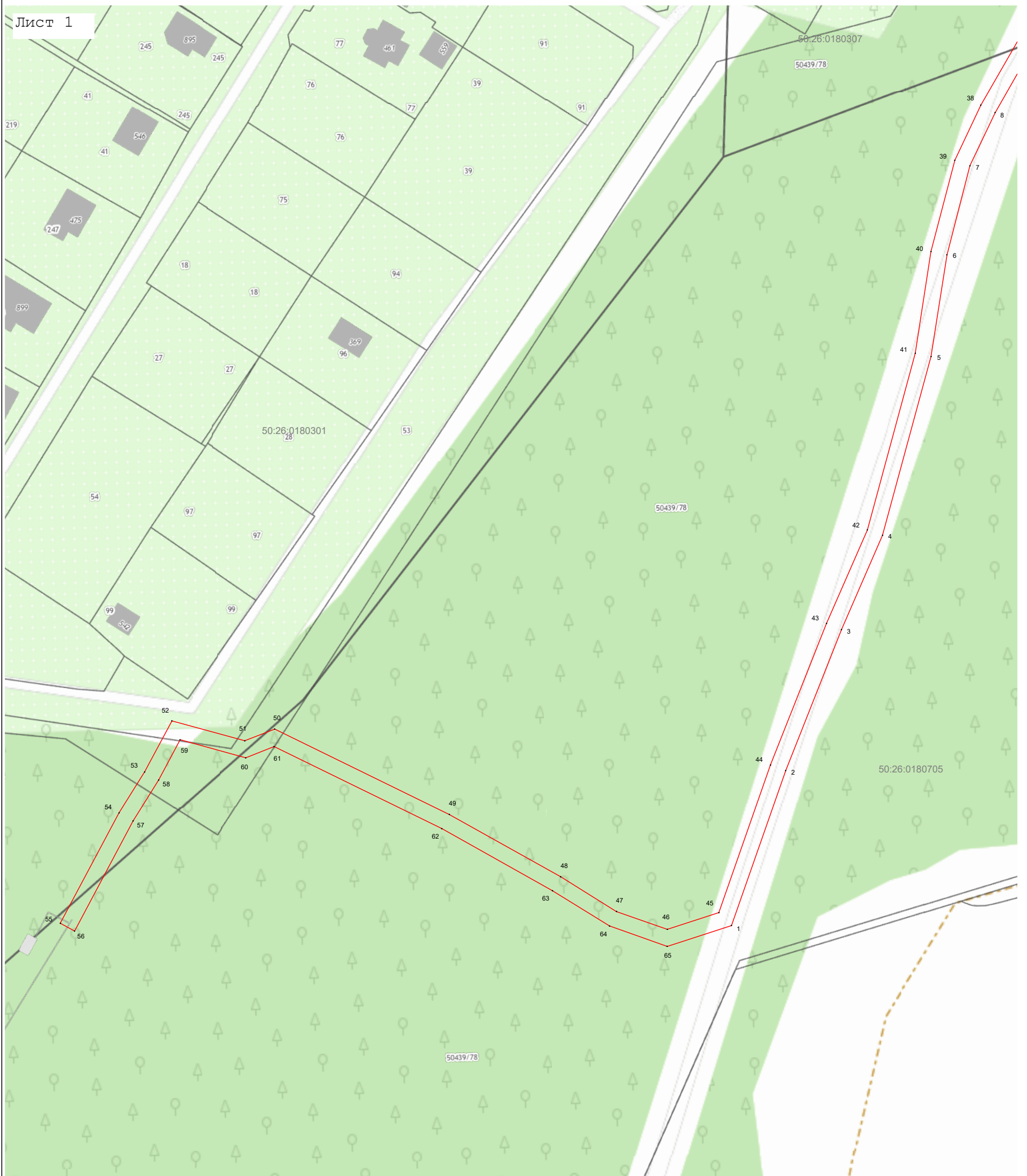
Дата « 13 » мая 20 24 г.

Место для оттиска печати (при наличии) лица, составившего описание местоположения границ объекта



Раздел 4
План границ объекта

Лист 1



Масштаб 1:1 000

Используемые условные знаки и обозначения:

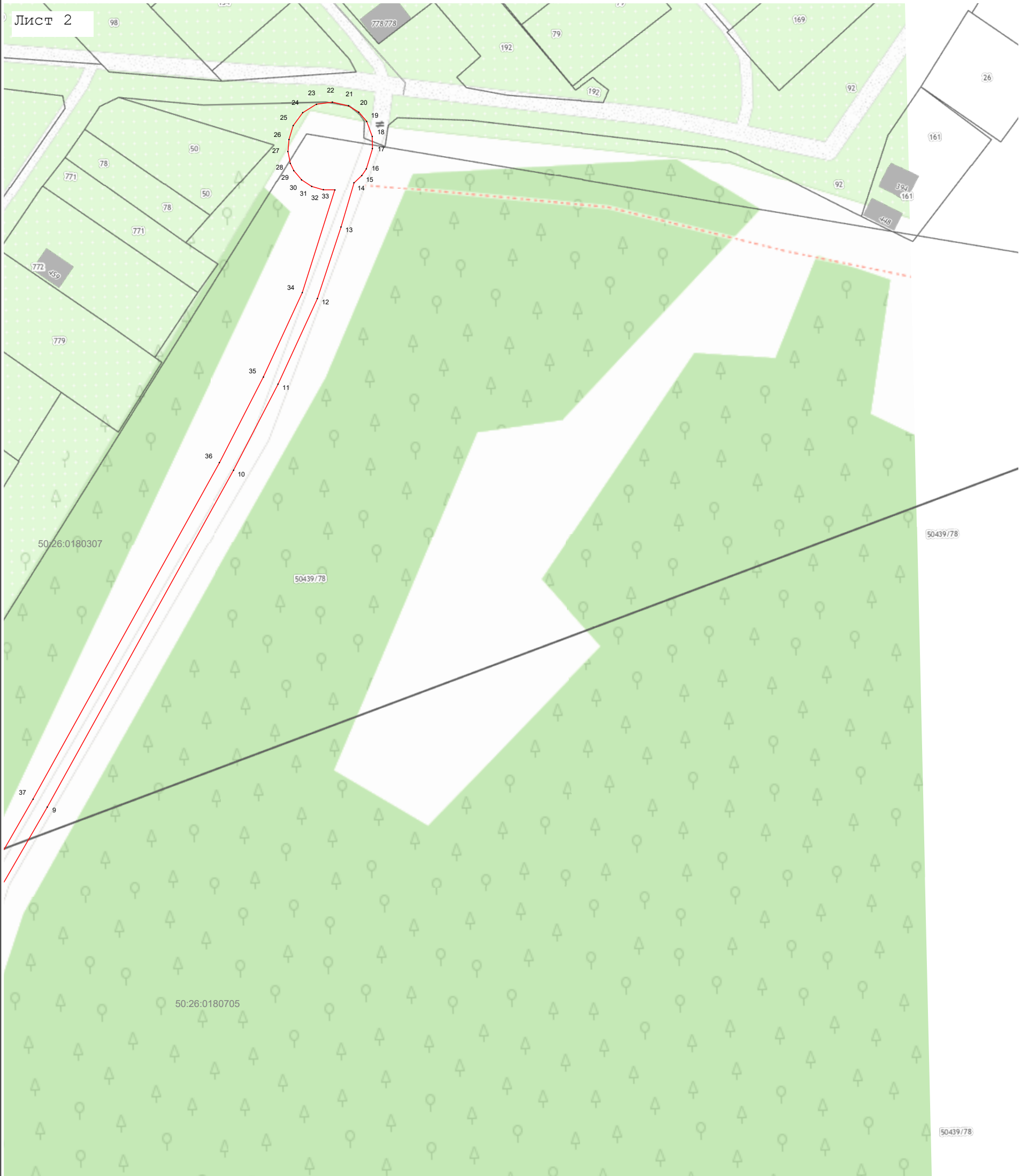
- 7 - характерная точка границы зоны
- (red line) - граница зоны
- (black line) - граница кадастрового квартала по сведениям ЕГРН
- (grey line) - граница земельного участка по сведениям ЕГРН

Подпись _____ Дата « 13 » мая 20 24 г.

Место для оттиска печати (при наличии) лица, составившего описание местоположения границ объекта







Раздел 4
План границ объекта



Масштаб 1:1 000

Используемые условные знаки и обозначения:

-  7 - характерная точка границы зоны
-  - граница зоны
-  - граница кадастрового квартала по сведениям ЕГРН
-  - граница земельного участка по сведениям ЕГРН

Подпись _____ Дата « 13 » мая 20 24 г.

Место для оттиска печати (при наличии) лица, составившего описание местоположения границ объекта

