

ОПИСАНИЕ МЕСТОПОЛОЖЕНИЯ ГРАНИЦ

Публичный сервитут объекта «Подземный и надземный газопровод высокого и низкого давления»,
кадастровый номер 50:26:0210405:556

(наименование объекта, местоположение границ которого описано (далее - объект))

Раздел 1

Сведения об объекте

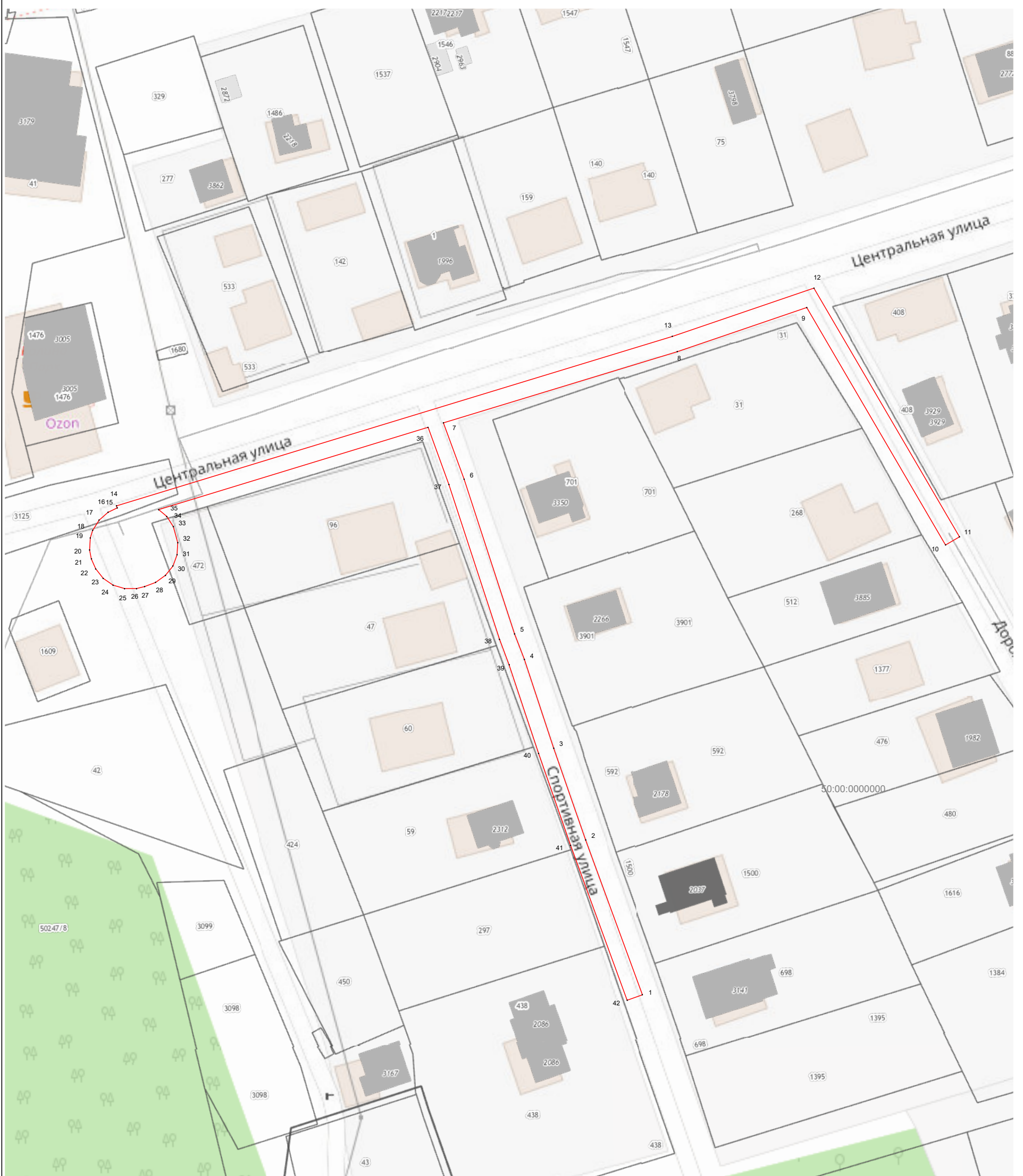
№ п/п	Характеристики объекта	Описание характеристик
1	2	3
1	Местоположение объекта	Московская область, Наро-Фоминский городской округ, Тарасково д
2	Площадь объекта ± величина погрешности определения площади ($P \pm \Delta P$)	1 942 м ² ± 15 м ²
3	Иные характеристики объекта	Вид объекта реестра границ: Зона с особыми условиями использования территории Содержание ограничений использования объектов недвижимости в пределах зоны или территории: Публичный сервитут, для целей размещения линейных объектов системы газоснабжения, их неотъемлемых технологических частей. Срок установления 49 лет. Обладатель публичного сервитута: Акционерное Общество «Мособлгаз» (ИНН 5032292612, ОГРН 1175024034734). Адрес: Московская обл. г. Одинцово, д. Раздоры, 1-й км Рублево-Успенского шоссе, д. 1, корп. Б. Электронная почта: info@mosoblgaz.ru

Раздел 2

Сведения о местоположении границ объекта





1. Система координат МСК-50, зона 1					
2. Сведения о характерных точках границ объекта					
Обозначение характерных точек границ	Координаты, м		Метод определения координат характерной точки	Средняя квадратическая погрешность положения характерной точки (Mt), м	Описание обозначения точки на местности (при наличии)
	X	Y			
1	2	3	4	5	6
1	448 322,25	1 345 758,16	Аналитический метод	0,10	—
2	448 360,77	1 345 744,07		0,10	
3	448 383,60	1 345 736,12		0,10	
4	448 405,70	1 345 728,81		0,10	
5	448 412,05	1 345 726,36		0,10	
6	448 450,55	1 345 713,80		0,10	
7	448 464,59	1 345 708,65		0,10	
8	448 482,32	1 345 766,86		0,10	
9	448 493,27	1 345 799,10		0,10	
10	448 434,21	1 345 833,65		0,10	
11	448 436,22	1 345 837,11		0,10	
12	448 498,11	1 345 800,90		0,10	
13	448 486,13	1 345 765,62		0,10	
14	448 443,95	1 345 627,27		0,10	
15	448 443,42	1 345 627,46		0,10	
16	448 442,34	1 345 625,18		0,10	
17	448 440,38	1 345 622,92		0,10	
18	448 437,84	1 345 621,34		0,10	
19	448 435,93	1 345 620,74		0,10	
20	448 432,95	1 345 620,57		0,10	
21	448 430,74	1 345 621,04		0,10	
22	448 428,22	1 345 622,09		0,10	
23	448 425,87	1 345 623,95		0,10	
24	448 424,19	1 345 626,41		0,10	
25	448 423,30	1 345 629,27		0,10	
26	448 423,31	1 345 632,26		0,10	
27	448 423,83	1 345 634,27		0,10	
28	448 424,90	1 345 637,00		0,10	
29	448 426,61	1 345 639,45		0,10	
30	448 428,97	1 345 641,29		0,10	
31	448 431,77	1 345 642,35		0,10	
32	448 434,75	1 345 642,53		0,10	
33	448 438,76	1 345 641,41		0,10	
34	448 441,26	1 345 639,77		0,10	
35	448 442,96	1 345 637,76		0,10	
36	448 463,45	1 345 704,81		0,10	
37	448 449,24	1 345 710,02		0,10	
38	448 410,70	1 345 722,60		0,10	
39	448 404,38	1 345 725,03		0,10	
40	448 382,31	1 345 732,34		0,10	
41	448 359,43	1 345 740,31		0,10	
42	448 320,88	1 345 754,40		0,10	
1	448 322,25	1 345 758,16	0,10		
3. Сведения о характерных точках части (частей) границы объекта					
1	2	3	4	5	6
—	—	—	—	—	—

Раздел 4
План границ объекта



Масштаб 1:1 000

Используемые условные знаки и обозначения:

-  7 - характерная точка границы зоны
-  - граница зоны
-  - граница кадастрового квартала по сведениям ЕГРН
-  - граница земельного участка по сведениям ЕГРН

Подпись _____ Дата « 13 » мая 20 24 г.



Место для оттиска печати (при наличии) лица, составившего описание местоположения границ объекта