

ОПИСАНИЕ МЕСТОПОЛОЖЕНИЯ ГРАНИЦ**Публичный сервитут объекта «Газопровод низкого давления», кадастровый номер 50:26:0160308:713**

(наименование объекта, местоположение границ которого описано (далее - объект))

Раздел 1**Сведения об объекте**

| Сведения об объекте | | |
|----------------------------|---|---|
| № п/п | Характеристики объекта | Описание характеристик |
| 1 | 2 | 3 |
| 1 | Местоположение объекта | Московская область, Наро-Фоминский городской округ, Апрелевка г |
| 2 | Площадь объекта ± величина погрешности определения площади ($P \pm \Delta P$) | 378 м ² ± 7 м ² |
| 3 | Иные характеристики объекта | Вид объекта реестра границ: Зона с особыми условиями использования территории Содержание ограничений использования объектов недвижимости в пределах зоны или территории: Публичный сервитут, для целей размещения линейных объектов системы газоснабжения, их неотъемлемых технологических частей. Срок установления 49 лет. Обладатель публичного сервитута: Акционерное Общество «Мособлгаз» (ИНН 5032292612, ОГРН 1175024034734). Адрес: Московская обл. г. Одинцово, д. Раздоры, 1-й км Рублево-Успенского шоссе, д. 1, корп. Б. Электронная почта: info@mosoblgaz.ru |

Раздел 2

Сведения о местоположении границ объекта





| 1. Система координат МСК-50, зона 1 | | | | | |
|--|---------------|--------------|---|---|--|
| 2. Сведения о характерных точках границ объекта | | | | | |
| Обозначение характерных точек границ | Координаты, м | | Метод определения координат характерной точки | Средняя квадратическая погрешность положения характерной точки (Mt), м | Описание обозначения точки на местности (при наличии) |
| | X | Y | | | |
| 1 | 2 | 3 | 4 | 5 | 6 |
| 1 | 445 191,06 | 1 348 792,89 | Аналитический метод | 0,10 | — |
| 2 | 445 177,59 | 1 348 762,91 | | 0,10 | |
| 3 | 445 181,24 | 1 348 761,27 | | 0,10 | |
| 4 | 445 193,07 | 1 348 787,60 | | 0,10 | |
| 5 | 445 199,35 | 1 348 784,78 | | 0,10 | |
| 6 | 445 219,30 | 1 348 829,19 | | 0,10 | |
| 7 | 445 223,71 | 1 348 838,11 | | 0,10 | |
| 8 | 445 220,13 | 1 348 839,88 | | 0,10 | |
| 9 | 445 215,68 | 1 348 830,90 | | 0,10 | |
| 10 | 445 197,34 | 1 348 790,07 | | 0,10 | |
| 1 | 445 191,06 | 1 348 792,89 | | 0,10 | |
| 3. Сведения о характерных точках части (частей) границы объекта | | | | | |
| 1 | 2 | 3 | 4 | 5 | 6 |
| — | — | — | — | — | — |

Раздел 4
План границ объекта



Масштаб 1:1 000

Используемые условные знаки и обозначения:

-  7 - характерная точка границы зоны
-  - граница зоны
-  - граница кадастрового квартала по сведениям ЕГРН
-  - граница земельного участка по сведениям ЕГРН

Подпись _____



Дата « 18 » апреля 20 24 г.

Место для оттиска печати (при наличии) лица, составившего описание местоположения границ объекта