

ГРАФИЧЕСКОЕ ОПИСАНИЕ
местоположения границ населенных пунктов, территориальных
зон, особо охраняемых природных территорий, зон с особыми
условиями использования территории

Публичный сервитут в целях размещения объекта "Распределительный газопровод среднего давления $P \leq 0,3$ МПа", расположенный по адресу: Московская область, Наро-Фоминский городской округ, СПК "Покровское" вблизи дер. Турейка

(наименование объекта, местоположение границ которого описано (далее - объект))

Раздел 1

Сведения об объекте		
№ п/п	Характеристики объекта	Описание характеристик
1	2	3
1	Местоположение объекта	Московская область, Наро-Фоминский г.о., Турейка д
2	Площадь объекта \pm величина погрешности определения площади ($P \pm \Delta P$)	688 м ² \pm 9 м ²
3	Иные характеристики объекта	Вид объекта реестра границ: Зона с особыми условиями использования территории Вид объекта по документу: Публичный сервитут в целях размещения объекта "Распределительный газопровод среднего давления $P \leq 0,3$ МПа", расположенный по адресу: Московская область, Наро-Фоминский городской округ, СПК "Покровское" вблизи дер. Турейка Содержание ограничений использования объектов недвижимости в пределах зоны или территории: Публичный сервитут в целях размещения объекта "Распределительный газопровод среднего давления $P \leq 0,3$ МПа", расположенный по адресу: Московская область, Наро-Фоминский городской округ, СПК "Покровское" вблизи дер. Турейка. Публичный сервитут на срок 120 месяцев в отношении земельных участков в пользу АО «Мособлгаз» в целях размещения объекта "Распределительный газопровод среднего давления $P \leq 0,3$ МПа", расположенный по адресу: Московская область, Наро-Фоминский городской округ, СПК "Покровское" вблизи дер. Турейка (ИНН 5032292612, ОГРН 1175024034734, почтовый адрес: 143082, Московская область, Одинцовский г.о., д. Раздоры, 1-й км Рублево-Успенского шоссе, д. 1, корп.Б, адрес электронной почты: info@mosoblgaz.ru)

Раздел 2

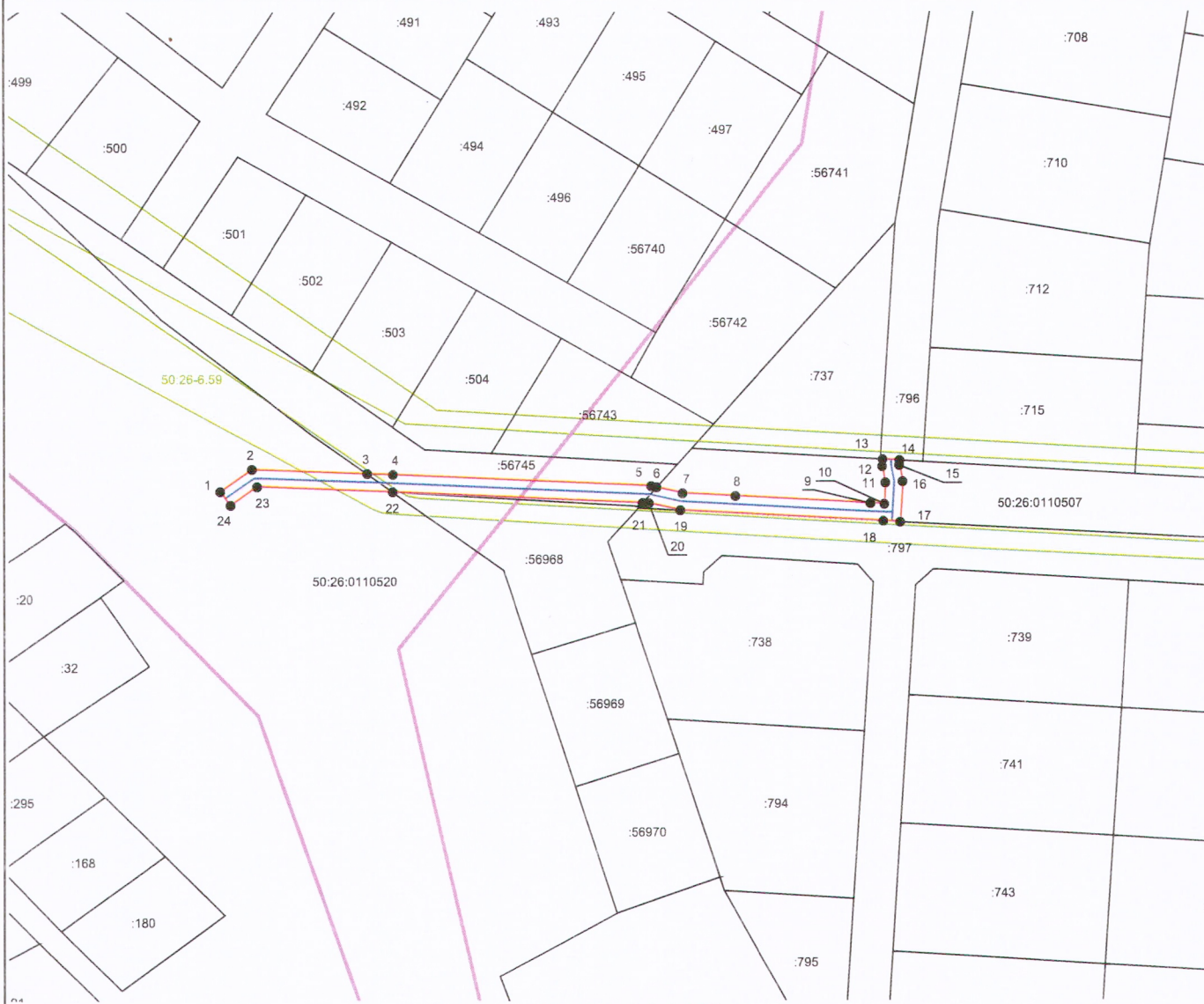
Сведения о местоположении границ объекта

1. Система координат МСК-50

2. Сведения о характерных точках границ объекта



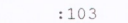





Обозначение характерных точек границ	Координаты, м		Метод определения координат характерной точки	Средняя квадратическая погрешность положения характерной точки (Mt), м	Описание обозначения точки на местности (при наличии)
	X	Y			
1	2	3	4	5	6
1	430 614,95	1 326 411,19	Аналитический метод	0,10	—
2	430 620,13	1 326 418,64		0,10	
3	430 619,12	1 326 445,74		0,10	
4	430 618,89	1 326 451,85		0,10	
5	430 616,15	1 326 513,02		0,10	
6	430 615,86	1 326 514,30		0,10	
7	430 614,47	1 326 520,44		0,10	
8	430 613,79	1 326 532,95		0,10	
9	430 612,08	1 326 564,83		0,10	
10	430 611,90	1 326 568,11		0,10	
11	430 616,84	1 326 568,38		0,10	
12	430 620,64	1 326 567,61		0,10	
13	430 622,29	1 326 567,71		0,10	
14	430 622,05	1 326 571,70		0,10	
15	430 620,92	1 326 571,63		0,10	
16	430 617,13	1 326 572,40		0,10	
17	430 607,69	1 326 571,86		0,10	
18	430 607,91	1 326 567,87		0,10	
19	430 610,49	1 326 519,89		0,10	
20	430 612,17	1 326 512,48		0,10	
21	430 612,23	1 326 510,99		0,10	
22	430 614,89	1 326 451,77		0,10	
23	430 616,08	1 326 419,82		0,10	
24	430 611,75	1 326 413,59		0,10	
1	430 614,95	1 326 411,19		0,10	
3. Сведения о характерных точках части (частей) границы объекта					
1	2	3	4	5	6
—	—	—	—	—	—

Раздел 4
План границ объекта




Масштаб 1:1 500

Используемые условные знаки и обозначения:

-  - Граница кадастрового квартала
-  - Номер кадастрового квартала
-  - Номер земельного участка в кадастровом квартале (для исходных, измененных и уточняемых земельных участков)
-  - часть границы, сведения ЕГРН о которой позволяют однозначно определить ее положение на местности
-  - характерная точка границы земельного участка, сведения ЕГРН о которой соответствуют требованиям, установленным в соответствии с частью 13 статьи 22 Федерального закона от 13 июля 2015 г. N 218-ФЗ "О государственной регистрации недвижимости"
-  - обозначение границы публичного сервитута
-  - проектируемое сооружение
-  - Граница и обозначение ЗОУИТ

Подпись _____



Дата « 14 » 03 20 24 г.

Место для оттиска печати (при наличии) лица, составившего описание местоположения границ объекта