



АДМИНИСТРАЦИЯ
НАРО-ФОМИНСКОГО ГОРОДСКОГО ОКРУГА
МОСКОВСКОЙ ОБЛАСТИ

ПОСТАНОВЛЕНИЕ

от 06.06.2024 № 1773

г. Наро-Фоминск

об установлении публичного сервитута в порядке главы V.7. Земельного кодекса Российской Федерации по адресу (местоположение): Российская Федерация, Московская область, Наро-Фоминский городской округ, д. Таширово, в пользу АО «Мособлгаз» в целях размещения линейного объекта «Охранная зона газопровода среднего давления $P \leq 0,3$ МПа для догазификации населенного пункта - деревни Таширово, расположенной по адресу: Московская область, г.о. Наро-Фоминск»

В соответствии с Земельным кодексом Российской Федерации, Федеральным законом от 06.10.2003 № 131-ФЗ «Об общих принципах организации местного самоуправления в Российской Федерации», Законом Московской области № 23/96-ОЗ «О регулировании земельных отношений в Московской области», руководствуясь Уставом Наро-Фоминского городского округа Московской области, учитывая ходатайство АО «Мособлгаз» от 06.05.2024 № P001-8312869498-84360599,

ПОСТАНОВЛЯЮ:

1. Установить публичный сервитут на срок 120 месяцев в отношении земельного участка с кадастровым номером 50:26:0110501:6, расположенного по адресу: обл. Московская, р-н Наро-Фоминский, с/о Ташировский, д. Таширово, ул. Полевая, в пользу АО «Мособлгаз», в целях размещения линейного объекта «Охранная зона газопровода среднего давления $P \leq 0,3$ МПа для догазификации населенного пункта – деревни Таширово, расположенной по адресу: Московская область, г.о. Наро-Фоминск», в границах в соответствии с приложением к настоящему Постановлению.

Срок, в течение которого в соответствии с расчетом заявителя использование земельного участка (его части) и (или) расположенного на нем объекта недвижимости в соответствии с их разрешенным использованием будет в соответствии с подпунктом 4 пункта 1 статьи 39.41 Земельного кодекса Российской Федерации невозможно или существенно затруднено (при возникновении таких обстоятельств) определяется планами капитального и (или) текущего ремонта, утверждаемыми АО «Мособлгаз», но не более 3 (трех) месяцев в отношении земельных участков, предназначенных для жилищного строительства (в том числе индивидуального жилищного строительства), ведения личного подсобного хозяйства, садоводства, огородничества, или одного года в отношении иных земельных участков.

Порядок установления зон с особыми условиями использования территорий и содержание ограничений прав на земельные участки в границах таких зон установлены постановлением Правительства Российской Федерации от 20.11.2000 № 878 «Об утверждении Правил охраны газораспределительных сетей».

Установить плату за публичный сервитут в отношении земельного участка с кадастровым номером 50:26:0110501:6 за весь срок действия сервитута в размере 0,1%

027358

кадастровой стоимости земельного участка, пропорциональной площади земель в установленных границах публичного сервитута и площади земельного участка с кадастровым номером 50:26:0110501:6, равном 1477,07 (Одна тысяча четыреста семьдесят семь) рублей 07 копеек.

Определить в качестве получателя платы за публичный сервитут, установленный в отношении земельного участка, указанного в п. 1 настоящего постановления, – Комитет по управлению имуществом Администрации Наро-Фоминского городского округа.

Плата за публичный сервитут, установленный в отношении земельного участка с кадастровым номером 50:26:0110501:6 вносится АО «Мособлгаз» единовременным платежом не позднее 6 (шести) месяцев со дня издания настоящего постановления, на следующие реквизиты получателя:

ИНН – 5030011263,

КПП – 503001001,

Полное наименование – УФК по Московской области (Комитет по управлению имуществом Администрации Наро-Фоминского городского округа)

Расчетный счет – 40101810845250010102

Банк: ГУ Банка России по ЦФО, БИК – 044525000

Лицевой счет - 04483D71810

ОКТМО - 46750000

КБК – 03311105312041000120

Назначение платежа: оплата по постановлению об установлении сервитута от ____ № ____».

График проведения работ определяется согласно Стандарту организации СТО МОГ 9.4-003-2018 «Сети газораспределения и газопотребления», утвержденного приказом АО «Мособлгаз» от 27.09.2018 № 511, разработанного в соответствии с Федеральным законом от 21.07.1997 № 116-ФЗ «О промышленной безопасности опасных производственных объектов», а также в соответствии с Постановлением Правительства Российской Федерации от 29.10.2010 № 870 «Об утверждении технического регламента о безопасности сетей газораспределения и газопотребления».

АО «Мособлгаз» привести земельный участок с кадастровым номером 50:26:0110501:6, в состояние, пригодное для использования в соответствии с видом разрешенного использования, в срок не позднее чем 3 (три) месяца после завершения деятельности, для осуществления которой установлен публичный сервитут.

2. Администрации в течение 5 рабочих дней направить копию настоящего Постановления в Управление Федеральной службы государственной регистрации, кадастра и картографии по Московской области для внесения сведений об установлении публичного сервитута в отношении земельных участков, указанных в пункте 1 настоящего Постановления, в Единый государственный реестр недвижимости.

3. Администрации в течение 5 рабочих дней разместить настоящее Постановление на официальном информационном сайте администрации - <http://nfreg.ru/> в информационно-телекоммуникационной сети «Интернет».

4. Комитету по управлению имуществом Администрации Наро-Фоминского городского округа в течение 5 рабочих дней направить обладателю публичного сервитута копию настоящего Постановления, сведения о лицах, являющихся правообладателями земельных участков, сведения о лицах, подавших заявления об учете их прав (обременений прав) на земельные участки, способах связи с ними, копии документов, подтверждающих права указанных лиц на земельные участки.

5. Контроль за выполнением настоящего Постановления возложить на Заместителя Главы Наро-Фоминского городского округа Янковского М.Р.

**Глава
Наро-Фоминского
городского округа**



Р.Л. Шамнэ

ГРАФИЧЕСКОЕ ОПИСАНИЕ
местоположения границ населенных пунктов, территориальных
зон, особо охраняемых природных территорий, зон с особыми
условиями использования территории

Охранная зона газопровода среднего давления $P \leq 0,3$ МПа для догазификации населенного пункта - деревни Таширово, расположенной по адресу: Московская область, г.о. Наро-Фоминск

(наименование объекта, местоположение границ которого описано (далее - объект))

Раздел 1

Сведения об объекте

№ п/п	Характеристики объекта	Описание характеристик
1	2	3
1	Местоположение объекта	Московская область, Наро-Фоминский г.о.
2	Площадь объекта ± величина погрешности определения площади ($P \pm \Delta P$)	14 м ² ± 1 м ²
3	Иные характеристики объекта	<p>Вид объекта реестра границ: Зона с особыми условиями использования территории</p> <p>Вид объекта по документу: Охранная зона газопровода среднего давления $P \leq 0,3$ МПа для догазификации населенного пункта - деревни Таширово, расположенной по адресу: Московская область, г.о. Наро-Фоминск</p> <p>Содержание ограничений использования объектов недвижимости в пределах зоны или территории: В соответствии с п.14 Постановления Правительства РФ от 20.11.2000 N 878 (ред. от 17.05.2016 г.) "Об утверждении Правил охраны газораспределительных сетей" на земельные участки, входящие в охранные зоны газораспределительных сетей, в целях предупреждения их повреждения или нарушения условий их нормальной эксплуатации налагаются ограничения (обременения), которыми запрещается лицам, указанным в пункте 2 настоящих Правил:</p> <p>а) строить объекты жилищно-гражданского и производственного назначения;</p> <p>б) сносить и реконструировать мосты, коллекторы, автомобильные и железные дороги с расположенными на них газораспределительными сетями без предварительного выноса этих газопроводов по согласованию с эксплуатационными организациями;</p> <p>в) разрушать берегоукрепительные сооружения, водопропускные устройства, земляные и иные сооружения, предохраняющие газораспределительные сети от разрушений;</p> <p>г) перемещать, повреждать, засыпать и уничтожать опознавательные знаки, контрольно-измерительные пункты и другие устройства газораспределительных сетей;</p> <p>д) устраивать свалки и склады, разливать растворы кислот, солей, щелочей и других химически активных веществ;</p> <p>е) огораживать и перегораживать охранные зоны, препятствовать доступу персонала эксплуатационных организаций к газораспределительным сетям, проведению обслуживания и устранению повреждений газораспределительных сетей;</p> <p>ж) разводить огонь и размещать источники огня;</p> <p>з) рыть погреба, копать и обрабатывать почву сельскохозяйственными и мелиоративными орудиями и механизмами на глубину более 0,3 метра;</p> <p>и) открывать калитки и двери газорегуляторных пунктов, станций катодной и дренажной защиты, люки подземных колодцев, включать или отключать электроснабжение средств связи, освещения и систем телемеханики;</p> <p>к) набрасывать, приставлять и привязывать к опорам и надземным газопроводам, ограждениям и зданиям газораспределительных сетей посторонние предметы, лестницы, влезать на них;</p> <p>л) самовольно подключаться к газораспределительным сетям.</p> <p>Охранная зона установлена бессрочно.</p>

Раздел 2

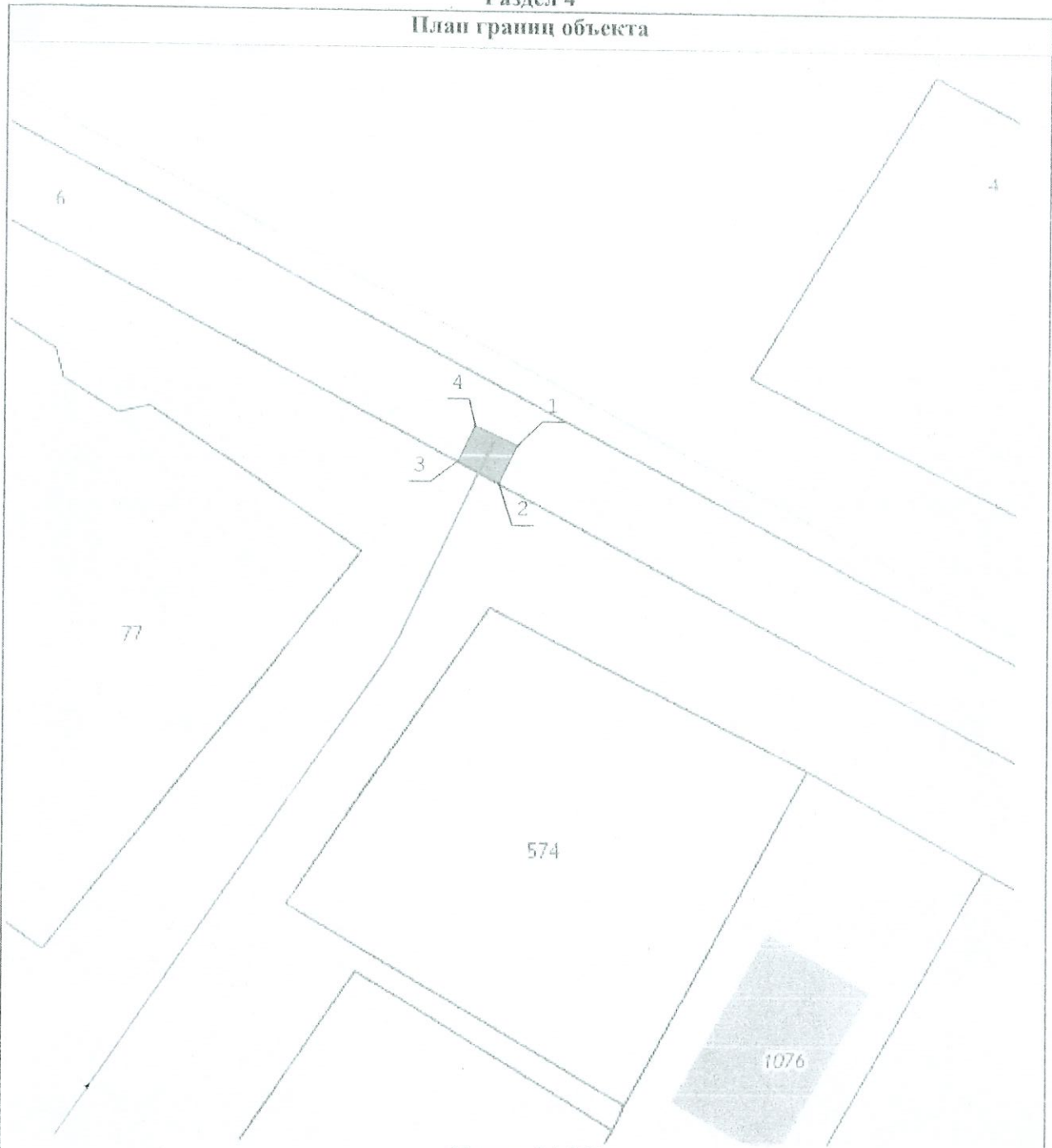
Сведения о местоположении границ объекта

1. Система координат МСК-50, зона 1

2. Сведения о характерных точках границ объекта




Обозначение характерных точек границ	Координаты, м		Метод определения координат характерной точки	Средняя квадратическая погрешность положения характерной точки (Mt), м	Описание обозначения точки на местности (при наличии)
	X	Y			
1	2	3	4	5	6
1	432 115,60	1 324 584,91	Аналитический метод	0,10	—
2	432 112,38	1 324 583,37		0,10	
3	432 114,24	1 324 579,83		0,10	
4	432 117,32	1 324 581,30		0,10	
1	432 115,60	1 324 584,91		0,10	
3. Сведения о характерных точках части (частей) границы объекта					
1	2	3	4	5	6
—	—	—	—	—	—

Раздел 4
План границ объекта




Масштаб 1:500

Используемые условные знаки и обозначения:

-  - Граница охранной зоны
-  - Характерная точка (контура здания, сооружения, объекта незавершенного строительства)
-  - Существующая часть границы, имеющиеся в ЕГРН сведения о которой достаточны для определения ее местоположения

Подпись _____



Дата « 27 » 02 20 24 г.

Место для оттиска печати (при наличии) лица, составившего описание местоположения границ объекта