

ОПИСАНИЕ МЕСТОПОЛОЖЕНИЯ ГРАНИЦ

Публичный сервитут объекта «Газопровод низкого давления для газоснабжения жилого дома», кадастровый номер 50:26:0100207:227

(наименование объекта, местоположение границ которого описано (далее - объект))

Раздел 1

Сведения об объекте

№ п/п	Характеристики объекта	Описание характеристик
1	2	3
1	Местоположение объекта	Московская область, Наро-Фоминский городской округ, Наро-Фоминск г
2	Площадь объекта ± величина погрешности определения площади ($P \pm \Delta P$)	940 м ² ± 11 м ²
3	Иные характеристики объекта	Вид объекта реестра границ: Зона с особыми условиями использования территории Содержание ограничений использования объектов недвижимости в пределах зоны или территории: Публичный сервитут, для целей размещения линейных объектов системы газоснабжения, их неотъемлемых технологических частей. Срок установления 49 лет. Обладатель публичного сервитута: Акционерное Общество «Мособлгаз» (ИНН 5032292612, ОГРН 1175024034734). Адрес: Московская обл. г. Одинцово, д. Раздоры, 1-й км Рублево-Успенского шоссе, д. 1, корп. Б. Электронная почта: info@mosoblgaz.ru

Раздел 2

Сведения о местоположении границ объекта





1. Система координат МСК-50, зона 1					
2. Сведения о характерных точках границ объекта					
Обозначение характерных точек границ	Координаты, м		Метод определения координат характерной точки	Средняя квадратическая погрешность положения характерной точки (Mt), м	Описание обозначения точки на местности (при наличии)
	X	Y			
1	2	3	4	5	6
1	426 879,66	1 328 544,88	Аналитический метод	0,10	—
2	426 882,28	1 328 590,18		0,10	
3	426 882,98	1 328 653,51		0,10	
4	426 882,38	1 328 680,44		0,10	
5	426 886,38	1 328 680,53		0,10	
6	426 886,98	1 328 653,54		0,10	
7	426 886,70	1 328 614,66		0,10	
8	426 911,44	1 328 616,42		0,10	
9	426 941,66	1 328 619,18		0,10	
10	426 965,69	1 328 620,48		0,10	
11	426 965,91	1 328 616,49		0,10	
12	426 941,95	1 328 615,19		0,10	
13	426 911,76	1 328 612,43		0,10	
14	426 886,67	1 328 610,65		0,10	
15	426 886,28	1 328 590,04		0,10	
16	426 882,43	1 328 525,43		0,10	
17	426 878,44	1 328 525,69		0,10	
1	426 879,66	1 328 544,88	0,10		
3. Сведения о характерных точках части (частей) границы объекта					
1	2	3	4	5	6
—	—	—	—	—	—

Раздел 4
План границ объекта



Масштаб 1:1 000

Используемые условные знаки и обозначения:

-  7 - характеристическая точка границы зоны
-  - граница зоны
-  - граница кадастрового квартала по сведениям ЕГРН
-  - граница земельного участка по сведениям ЕГРН

Подпись _____



Дата « 28 » мая 20 24 г.

Место для оттиска печати (при наличии) лица, составившего описание местоположения границ объекта