

## ОПИСАНИЕ МЕСТОПОЛОЖЕНИЯ ГРАНИЦ

**Публичный сервитут объекта «Газопровод низкого давления», кадастровый номер 50:26:0160603:1424**

(наименование объекта, местоположение границ которого описано (далее - объект))

### Раздел 1

#### Сведения об объекте

№ п/п	Характеристики объекта	Описание характеристик
1	2	3
1	Местоположение объекта	Московская область, Наро-Фоминский городской округ, Алабино д
2	Площадь объекта ± величина погрешности определения площади ( $P \pm \Delta P$ )	325 м <sup>2</sup> ± 6 м <sup>2</sup>
3	Иные характеристики объекта	Вид объекта реестра границ: Зона с особыми условиями использования территории Содержание ограничений использования объектов недвижимости в пределах зоны или территории: Публичный сервитут, для целей размещения линейных объектов системы газоснабжения, их неотъемлемых технологических частей. Срок установления 49 лет. Обладатель публичного сервитута: Акционерное Общество «Мособлгаз» (ИНН 5032292612, ОГРН 1175024034734). Адрес: Московская обл. г. Одинцово, д. Раздоры, 1-й км Рублево-Успенского шоссе, д. 1, корп. Б. Электронная почта: info@mosoblgaz.ru

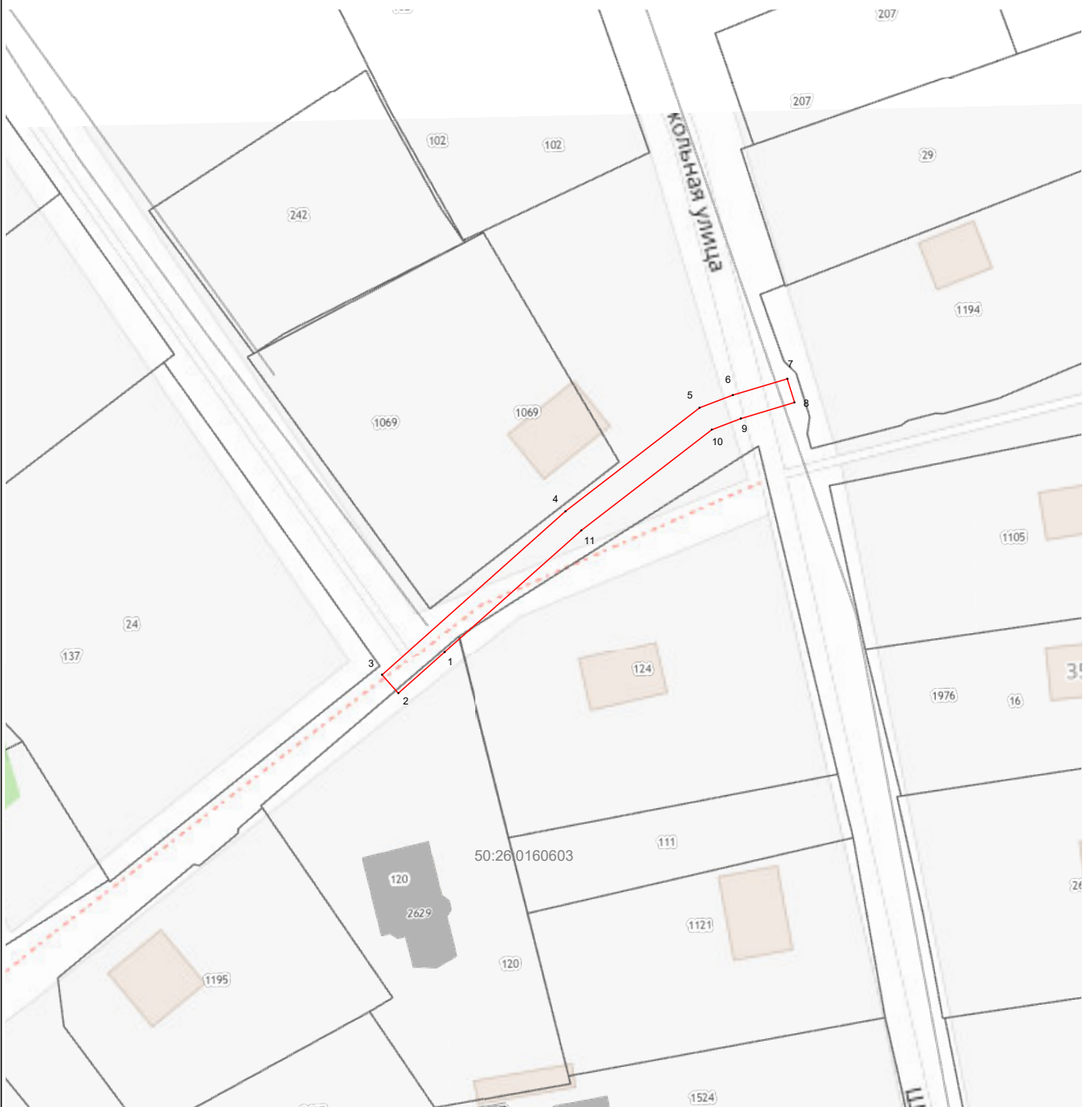
**Раздел 2**

**Сведения о местоположении границ объекта**

<b>1. Система координат</b> МСК-50, зона 1					
<b>2. Сведения о характерных точках границ объекта</b>					
Обозначение характерных точек границ	Координаты, м		Метод определения координат характерной точки	Средняя квадратическая погрешность положения характерной точки (Mt), м	Описание обозначения точки на местности (при наличии)
	X	Y			
1	2	3	4	5	6
1	443 895,52	1 345 848,87	Аналитический метод	0,10	—
2	443 888,88	1 345 841,39		0,10	
3	443 891,87	1 345 838,73		0,10	
4	443 918,25	1 345 868,41		0,10	
5	443 935,00	1 345 890,11		0,10	
6	443 937,06	1 345 895,48		0,10	
7	443 939,69	1 345 904,31		0,10	
8	443 935,86	1 345 905,45		0,10	
9	443 933,27	1 345 896,77		0,10	
10	443 931,48	1 345 892,09		0,10	
11	443 915,17	1 345 870,97		0,10	
1	443 895,52	1 345 848,87		0,10	
<b>3. Сведения о характерных точках части (частей) границы объекта</b>					
1	2	3	4	5	6
—	—	—	—	—	—







**Раздел 4**  
**План границ объекта**



**Масштаб 1:1 000**

**Используемые условные знаки и обозначения:**

-  7 - характерная точка границы зоны
-  - граница зоны
-  - граница кадастрового квартала по сведениям ЕГРН
-  - граница земельного участка по сведениям ЕГРН

Подпись \_\_\_\_\_



Дата « 17 » июня 20 24 г.

Место для отиска печати (при наличии) лица, составившего описание местоположения границ объекта