

## ОПИСАНИЕ МЕСТОПОЛОЖЕНИЯ ГРАНИЦ

Публичный сервитут объекта «Газопровод низкого давления», кадастровый номер 50:26:0100101:1911

(наименование объекта, местоположение границ которого описано (далее - объект))

### Раздел 1

#### Сведения об объекте

№ п/п	Характеристики объекта	Описание характеристик
1	2	3
1	Местоположение объекта	Московская область, Наро-Фоминский городской округ, Наро-Фоминск г.
2	Площадь объекта ± величина погрешности определения площади ( $P \pm \Delta P$ )	334 м <sup>2</sup> ± 6 м <sup>2</sup>
3	Иные характеристики объекта	Вид объекта реестра границ: Зона с особыми условиями использования территории Содержание ограничений использования объектов недвижимости в пределах зоны или территории: Публичный сервитут, для целей размещения линейных объектов системы газоснабжения, их неотъемлемых технологических частей. Срок установления 49 лет. Обладатель публичного сервитута: Акционерное Общество «Мособлгаз» (ИНН 5032292612, ОГРН 1175024034734). Адрес: Московская обл. г. Одинцово, д. Раздоры, 1-й км Рублево-Успенского шоссе, д. 1, корп. Б. Электронная почта: info@mosoblgaz.ru

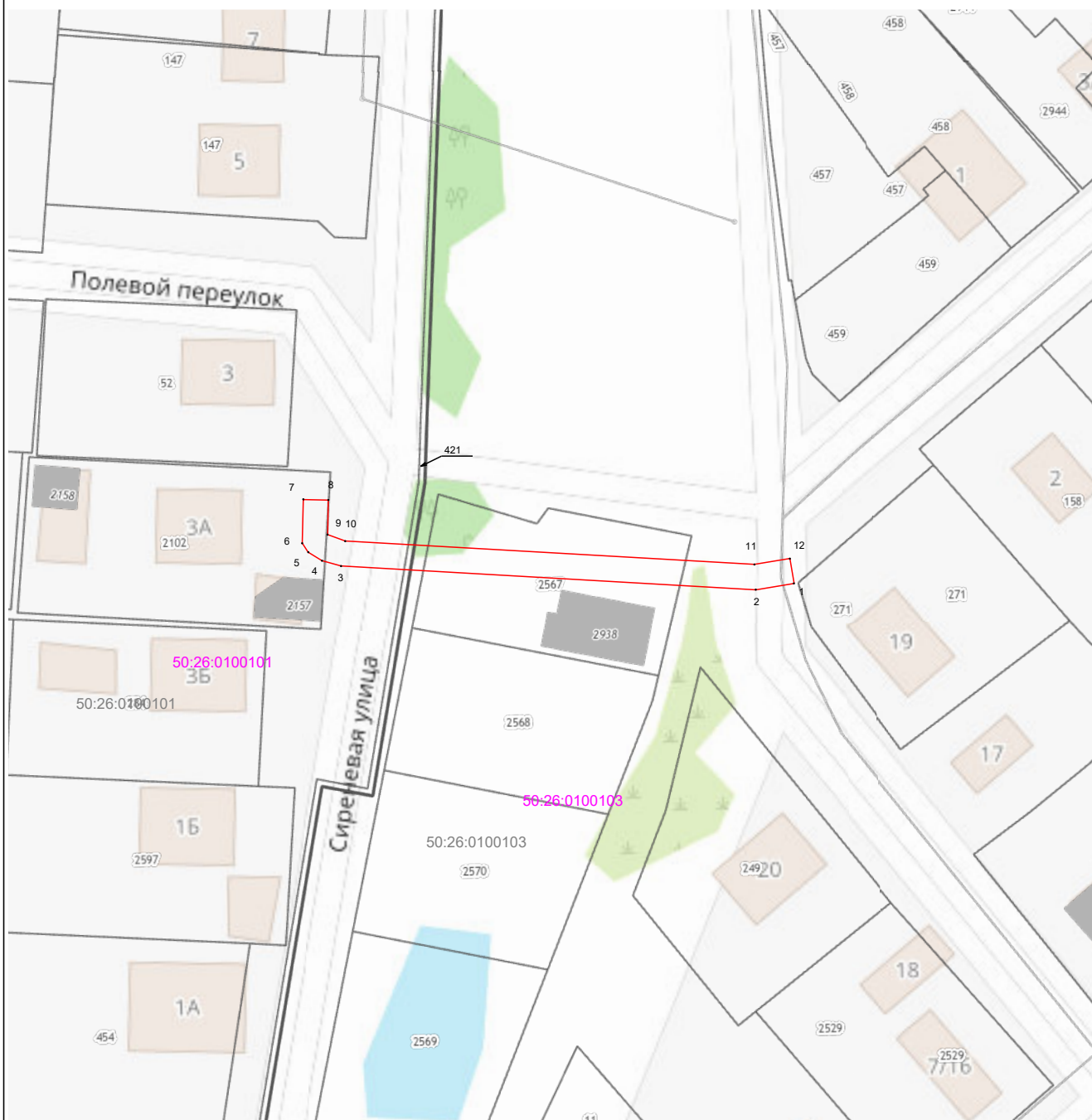
**Раздел 2**

**Сведения о местоположении границ объекта**

<b>1. Система координат</b> МСК-50, зона 1					
<b>2. Сведения о характерных точках границ объекта</b>					
Обозначение характерных точек границ	Координаты, м		Метод определения координат характерной точки	Средняя квадратическая погрешность положения характерной точки (Mt), м	Описание обозначения точки на местности (при наличии)
	X	Y			
1	2	3	4	5	6
1	429 199,31	1 330 318,94	Аналитический метод	0,10	—
2	429 198,31	1 330 312,86		0,10	
3	429 202,07	1 330 246,69		0,10	
4	429 202,93	1 330 243,65		0,10	
5	429 204,29	1 330 241,46		0,10	
6	429 205,71	1 330 240,48		0,10	
7	429 212,72	1 330 240,66		0,10	
8	429 212,62	1 330 244,66		0,10	
9	429 207,10	1 330 244,51		0,10	
10	429 206,04	1 330 247,35		0,10	
11	429 202,33	1 330 312,64		0,10	
12	429 203,25	1 330 318,29		0,10	
1	429 199,31	1 330 318,94		0,10	
<b>3. Сведения о характерных точках части (частей) границы объекта</b>					
1	2	3	4	5	6
—	—	—	—	—	—







**Раздел 4**  
**План границ объекта**



**Масштаб 1:1 000**

**Используемые условные знаки и обозначения:**

-  7 - характерная точка границы зоны
-  - граница зоны
-  - граница кадастрового квартала по сведениям ЕГРН
-  - граница земельного участка по сведениям ЕГРН

Подпись \_\_\_\_\_



Дата « 13 » июня 20 24 г.

Место для оттиска печати (при наличии) лица, составившего описание местоположения границ объекта