

Земельный участок			
вид объекта недвижимости			
Лист № 2 раздела 1	Всего листов раздела 1: 5	Всего разделов: 7	Всего листов выписки: 28
07.08.2024г. № КУВИ-001/2024-201691190			
Кадастровый номер:		50:26:0110504:1652	
Сведения о том, что земельный участок расположен в границах особой экономической зоны, территории опережающего развития, зоны территориального развития в Российской Федерации, игорной зоны:	данные отсутствуют		
Сведения о том, что земельный участок расположен в границах особо охраняемой природной территории, Байкальской природной территории и ее экологических зон, лесопарковом зеленом поясе, охотничьего угодья, лесничества:	данные отсутствуют		
Сведения о расположении земельного участка и (или) расположенного на нем объекта недвижимости в границах территории, в отношении которой принято решение о резервировании земель для государственных или муниципальных нужд:	данные отсутствуют		
Сведения о результатах проведения государственного земельного надзора:	данные отсутствуют		
Сведения о расположении земельного участка в границах территории, в отношении которой утвержден проект межевания территории:	данные отсутствуют		
Условный номер земельного участка:	данные отсутствуют		
Сведения о принятии акта и (или) заключении договора, предусматривающих предоставление в соответствии с земельным законодательством исполнительным органом государственным органом власти или органом местного самоуправления, находящегося в государственной или муниципальной собственности земельного участка для строительства наемного дома социального использования или наемного дома коммерческого использования:	данные отсутствуют		
Сведения о том, что земельный участок или земельные участки образованы на основании решения об изъятии земельного участка и (или) расположенного на нем объекта недвижимости для государственных или муниципальных нужд:	данные отсутствуют		
Сведения о том, что земельный участок образован из земель или земельного участка, государственная собственность на которые не разграничена:	данные отсутствуют		



ДОКУМЕНТ ПОДПИСАН
ЭЛЕКТРОННОЙ ПОДПИСЬЮ

Сертификат: 00BV056B7401CB38D2B3576ACDC8425108

Владелец: ФЕДЕРАЛЬНАЯ СЛУЖБА ГОСУДАРСТВЕННОЙ
РЕГИСТРАЦИИ, КАДАСТРА И КАРТОГРАФИИ
Действителен: с 27.06.2023 по 19.09.2024

полное наименование должности

инициалы, фамилия

Земельный участок			
вид объекта недвижимости			
Лист № 3 раздела 1	Всего листов раздела 1: 5	Всего разделов: 7	Всего листов выписки: 28
07.08.2024г. № КУВИ-001/2024-201691190			
Кадастровый номер:		50:26:0110504:1652	
Сведения о наличии земельного спора о местоположении границ земельных участков:		данные отсутствуют	
Статус записи об объекте недвижимости:		Сведения об объекте недвижимости имеют статус "актуальные"	
Особые отметки:		<p>Сведения об ограничениях права на объект недвижимости, обременениях данного объекта, не зарегистрированных в реестре прав, ограничений прав и обременений недвижимого имущества: вид ограничения (обременения): ограничения прав на земельный участок, предусмотренные статьей 56 Земельного кодекса Российской Федерации; срок действия: с 05.06.2024; реквизиты документа-основания: постановление Правительства Российской Федерации №160 от 24.02.2009 "О порядке установления охранных зон объектов электросетевого хозяйства и особых условий использования земельных участков, расположенных в границах таких зон" (вместе с "Правилами установ от 24.02.2009 № 160 выдан: Правительство Российской Федерации; постановление Правительства Российской Федерации от 26.08.2013 г. №736 "О некоторых вопросах установления охранных зон объектов электросетевого хозяйства" от 26.08.2013 № 736 выдан: Правительство Российской Федерации; приказ "Об утверждении порядка описания местоположения границ объектов землеустройства" №267 от 03.06.2011 № 267 выдан: Министерство экономического развития РФ; постановление Правительства Российской Федерации "Об утверждении формы карты (плана) объекта землеустройства и требований к ее составлению" № 621 от 30.07.2009 № 621 выдан: Правительство Российской Федерации. вид ограничения (обременения): ограничения прав на земельный участок, предусмотренные статьей 56 Земельного кодекса Российской Федерации; срок действия: с 05.06.2024; реквизиты документа-основания: постановление Правительства Российской Федерации №160 от 24.02.2009 "О порядке установления охранных зон объектов электросетевого хозяйства и особых условий использования земельных участков, расположенных в границах таких зон" (вместе с "Правилами установ от 24.02.2009 № 160 выдан: Правительство Российской Федерации; постановление Правительства Российской Федерации от 26.08.2013 г. №736 "О некоторых вопросах установления охранных зон объектов электросетевого хозяйства" от 26.08.2013 № 736 выдан: Правительство Российской Федерации; приказ "Об утверждении порядка описания местоположения границ объектов землеустройства" №267 от 03.06.2011 № 267 выдан: Министерство экономического развития РФ; постановление Правительства Российской Федерации "Об утверждении формы карты (плана) объекта землеустройства и требований к ее составлению" № 621 от 30.07.2009 № 621 выдан: Правительство Российской Федерации. вид ограничения (обременения): ограничения прав на земельный участок, предусмотренные статьей 56 Земельного кодекса Российской Федерации; срок</p>	



ДОКУМЕНТ ПОДПИСАН
ЭЛЕКТРОННОЙ ПОДПИСЬЮ

Сертификат: 00BV056B7401CB38D2B3576ACDC8425108

Владелец: ФЕДЕРАЛЬНАЯ СЛУЖБА ГОСУДАРСТВЕННОЙ

РЕГИСТРАЦИИ, КАДАСТРА И КАРТОГРАФИИ

Действителен: с 27.06.2023 по 19.09.2024

полное наименование должности

инициалы, фамилия

Земельный участок

вид объекта недвижимости

Лист № 4 раздела 1

Всего листов раздела 1: 5

Всего разделов: 7

Всего листов выписки: 28

07.08.2024г. № КУВИ-001/2024-201691190

Кадастровый номер:

50:26:0110504:1652

действия: с 05.06.2024; реквизиты документа-основания: постановление Правительства Российской Федерации №160 от 24.02.2009 "О порядке установления охранных зон объектов электросетевого хозяйства и особых условий использования земельных участков, расположенных в границах таких зон" (вместе с "Правилами установ от 24.02.2009 № 160 выдан: Правительство Российской Федерации; постановление Правительства Российской Федерации от 26.08.2013 г. №736 "О некоторых вопросах установления охранных зон объектов электросетевого хозяйства" от 26.08.2013 № 736 выдан: Правительство Российской Федерации; приказ "Об утверждении порядка описания местоположения границ объектов землеустройства" №267 от 03.06.2011 № 267 выдан: Министерство экономического развития РФ; постановление Правительства Российской Федерации "Об утверждении формы карты (плана) объекта землеустройства и требований к ее составлению" № 621 от 30.07.2009 № 621 выдан: Правительство Российской Федерации. вид ограничения (обременения): ограничения прав на земельный участок, предусмотренные статьей 56 Земельного кодекса Российской Федерации; срок действия: с 05.06.2024; реквизиты документа-основания: постановление Правительства Российской Федерации №160 от 24.02.2009 "О порядке установления охранных зон объектов электросетевого хозяйства и особых условий использования земельных участков, расположенных в границах таких зон" (вместе с "Правилами установ от 24.02.2009 № 160 выдан: Правительство Российской Федерации; постановление Правительства Российской Федерации от 26.08.2013 г. №736 "О некоторых вопросах установления охранных зон объектов электросетевого хозяйства" от 26.08.2013 № 736 выдан: Правительство Российской Федерации; приказ "Об утверждении порядка описания местоположения границ объектов землеустройства" №267 от 03.06.2011 № 267 выдан: Министерство экономического развития РФ; постановление Правительства Российской Федерации "Об утверждении формы карты (плана) объекта землеустройства и требований к ее составлению" № 621 от 30.07.2009 № 621 выдан: Правительство Российской Федерации. вид ограничения (обременения): ограничения прав на земельный участок, предусмотренные статьей 56 Земельного кодекса Российской Федерации; срок действия: с 01.08.2024; реквизиты документа-основания: постановление Правительства Российской Федерации "О зонах затопления, подтопления" от 18.04.2014 № 360 выдан: Правительство Российской Федерации ; приказ "Об утверждении границ зон затопления, подтопления в отношении территорий Наро-Фоминского г.о. Московской области, прилегающих к р. Нара, затапливаемых при половодьях и паводках однопроцентной обеспеченности (повторяемость один раз в 100 лет) от 03.06.2024 № 76 выдан: Федеральное агентство водных ресурсов Московско-Окское бассейновое водное управление (Московско-Окское БВУ). вид



ДОКУМЕНТ ПОДПИСАН
ЭЛЕКТРОННОЙ ПОДПИСЬЮ

Сертификат: 00BV056B7401CB38D2B3576ACDC8425108

Владелец: ФЕДЕРАЛЬНАЯ СЛУЖБА ГОСУДАРСТВЕННОЙ

РЕГИСТРАЦИИ, КАДАСТРА И КАРТОГРАФИИ

Действителен: с 27.06.2023 по 19.09.2024

полное наименование должности

инициалы, фамилия

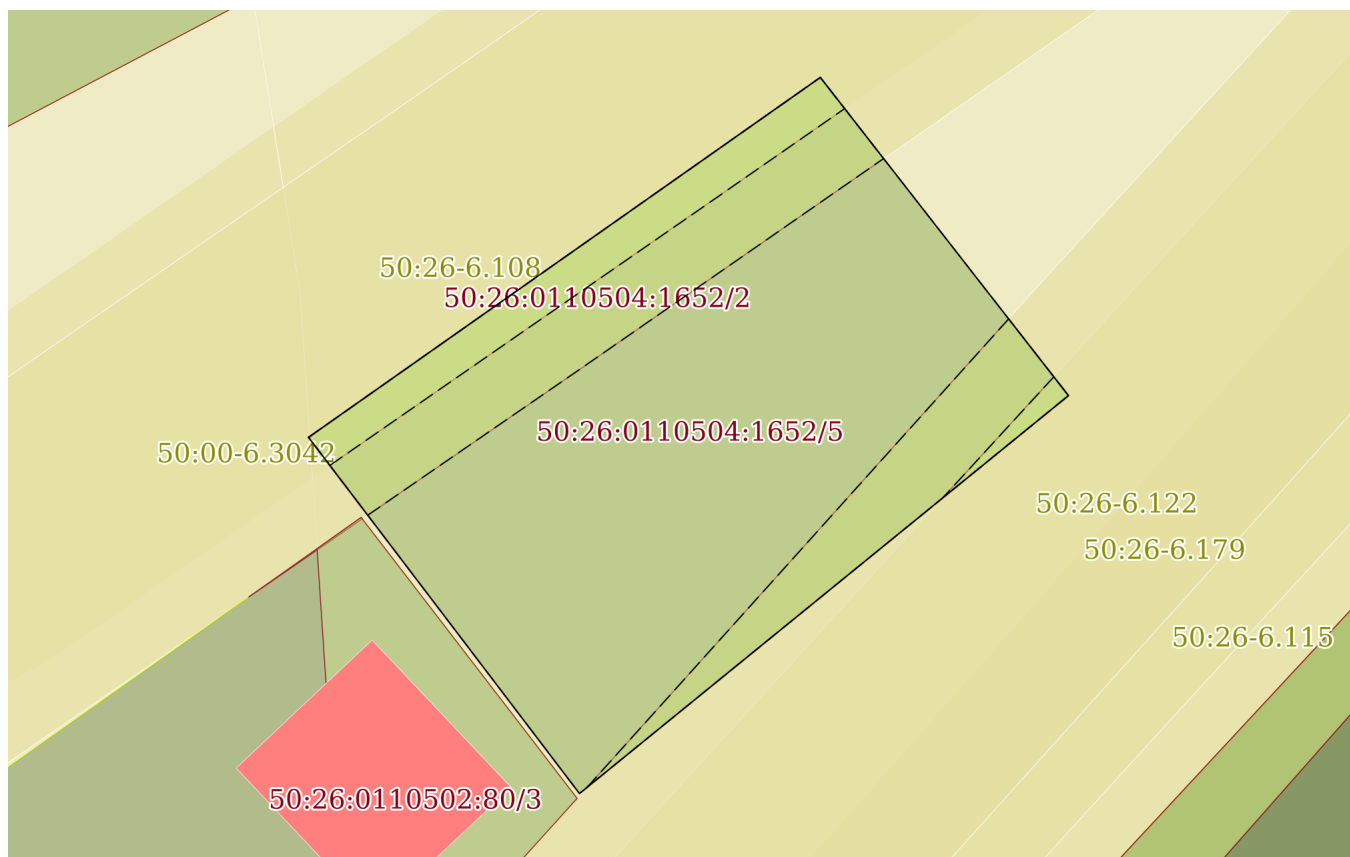
Земельный участок			
вид объекта недвижимости			
Лист № 5 раздела 1	Всего листов раздела 1: 5	Всего разделов: 7	Всего листов выписки: 28
07.08.2024г. № КУВИ-001/2024-201691190			
Кадастровый номер:		50:26:0110504:1652	
		ограничения (обременения): ограничения прав на земельный участок, предусмотренные статьей 56 Земельного кодекса Российской Федерации; срок действия: с 05.08.2024; реквизиты документа-основания: постановление Правительства Российской Федерации "О зонах затопления, подтопления" от 18.04.2014 № 360 выдан: Правительство Российской Федерации ; приказ "Об утверждении границ зон затопления, подтопления в отношении территорий Наро-Фоминского г.о. Московской области, прилегающих к р. Нара, затапливаемых при половодьях и паводках однопроцентной обеспеченности (повторяемость один раз в 100 лет) от 03.06.2024 № 76 выдан: Федеральное агентство водных ресурсов Московско-Окское бассейновое водное управление (Московско-Окское БВУ). Сведения, необходимые для заполнения раздела: 2 - Сведения о зарегистрированных правах, отсутствуют.	
Получатель выписки:		КОМИТЕТ ПО АРХИТЕКТУРЕ И ГРАДОСТРОИТЕЛЬСТВУ МОСКОВСКОЙ ОБЛАСТИ	

полное наименование должности	 ДОКУМЕНТ ПОДПИСАН ЭЛЕКТРОННОЙ ПОДПИСЬЮ	инициалы, фамилия
	Сертификат: 00BV056V7401CB38D2B3576ACDC8425108 Владелец: ФЕДЕРАЛЬНАЯ СЛУЖБА ГОСУДАРСТВЕННОЙ РЕГИСТРАЦИИ, КАДАСТРА И КАРТОГРАФИИ Действителен: с 27.06.2023 по 19.09.2024	

Выписка из Единого государственного реестра недвижимости об объекте недвижимости
Описание местоположения земельного участка

Земельный участок			
вид объекта недвижимости			
Лист № 1 раздела 3	Всего листов раздела 3: 1	Всего разделов: 7	Всего листов выписки: 28
07.08.2024г. № КУВИ-001/2024-201691190			
Кадастровый номер:		50:26:0110504:1652	

План (чертеж, схема) земельного участка



Масштаб 1:500

Условные обозначения:



ДОКУМЕНТ ПОДПИСАН
ЭЛЕКТРОННОЙ ПОДПИСЬЮ

Сертификат: 00ВВ056В7401СВ38D2В3576АСDC8425108

Владелец: ФЕДЕРАЛЬНАЯ СЛУЖБА ГОСУДАРСТВЕННОЙ
РЕГИСТРАЦИИ, КАДАСТРА И КАРТОГРАФИИ
Действителен: с 27.06.2023 по 19.09.2024

полное наименование должности

инициалы, фамилия

Выписка из Единого государственного реестра недвижимости об объекте недвижимости

Описание местоположения земельного участка

Земельный участок			
вид объекта недвижимости			
Лист № 1 раздела 3.1	Всего листов раздела 3.1: 1	Всего разделов: 7	Всего листов выписки: 28
07.08.2024г. № КУВИ-001/2024-201691190			
Кадастровый номер:		50:26:0110504:1652	

Описание местоположения границ земельного участка							
№ п/п	Номер точки		Дирекционный угол	Горизонтальное проложение, м	Описание закрепления на местности	Кадастровые номера смежных участков	Сведения об адресах правообладателей смежных земельных участков
	начальная	конечная					
1	2	3	4	5	6	7	8
1	1.1.1	1.1.2	142°3.5'	27.05	данные отсутствуют	данные отсутствуют	данные отсутствуют
2	1.1.2	1.1.3	230°50.9'	42.26	данные отсутствуют	данные отсутствуют	данные отсутствуют
3	1.1.3	1.1.4	322°44.9'	30	данные отсутствуют	данные отсутствуют	данные отсутствуют
4	1.1.4	1.1.1	54°52.4'	41.94	данные отсутствуют	данные отсутствуют	данные отсутствуют



ДОКУМЕНТ ПОДПИСАН
ЭЛЕКТРОННОЙ ПОДПИСЬЮ

Сертификат: 00BV056B7401CB38D2B3576ACDC8425108
Владелец: ФЕДЕРАЛЬНАЯ СЛУЖБА ГОСУДАРСТВЕННОЙ
РЕГИСТРАЦИИ, КАДАСТРА И КАРТОГРАФИИ
Действителен: с 27.06.2023 по 19.09.2024

полное наименование должности		инициалы, фамилия
-------------------------------	--	-------------------

Выписка из Единого государственного реестра недвижимости об объекте недвижимости

Описание местоположения земельного участка

Земельный участок			
вид объекта недвижимости			
Лист № 1 раздела 3.2	Всего листов раздела 3.2: 1	Всего разделов: 7	Всего листов выписки: 28
07.08.2024г. № КУВИ-001/2024-201691190			
Кадастровый номер:		50:26:0110504:1652	

Сведения о характерных точках границы земельного участка				
Система координат МСК-50, зона 1				
Номер точки	Координаты, м		Описание закрепления на местности	Средняя квадратичная погрешность определения координат характерных точек границ земельного участка, м
	X	Y		
1	2	3	4	5
1	430387.5	1327089.2	-	0.1
2	430363.37	1327054.9	-	0.1
3	430339.49	1327073.06	-	0.1
4	430366.17	1327105.83	-	0.1
1	430387.5	1327089.2	-	0.1



ДОКУМЕНТ ПОДПИСАН
ЭЛЕКТРОННОЙ ПОДПИСЬЮ

Сертификат: 00ВВ056В7401СВ38D2В3576АСDС8425108

Владелец: ФЕДЕРАЛЬНАЯ СЛУЖБА ГОСУДАРСТВЕННОЙ
РЕГИСТРАЦИИ, КАДАСТРА И КАРТОГРАФИИ
Действителен: с 27.06.2023 по 19.09.2024

полное наименование должности

инициалы, фамилия

Выписка из Единого государственного реестра недвижимости об объекте недвижимости
Сведения о частях земельного участка

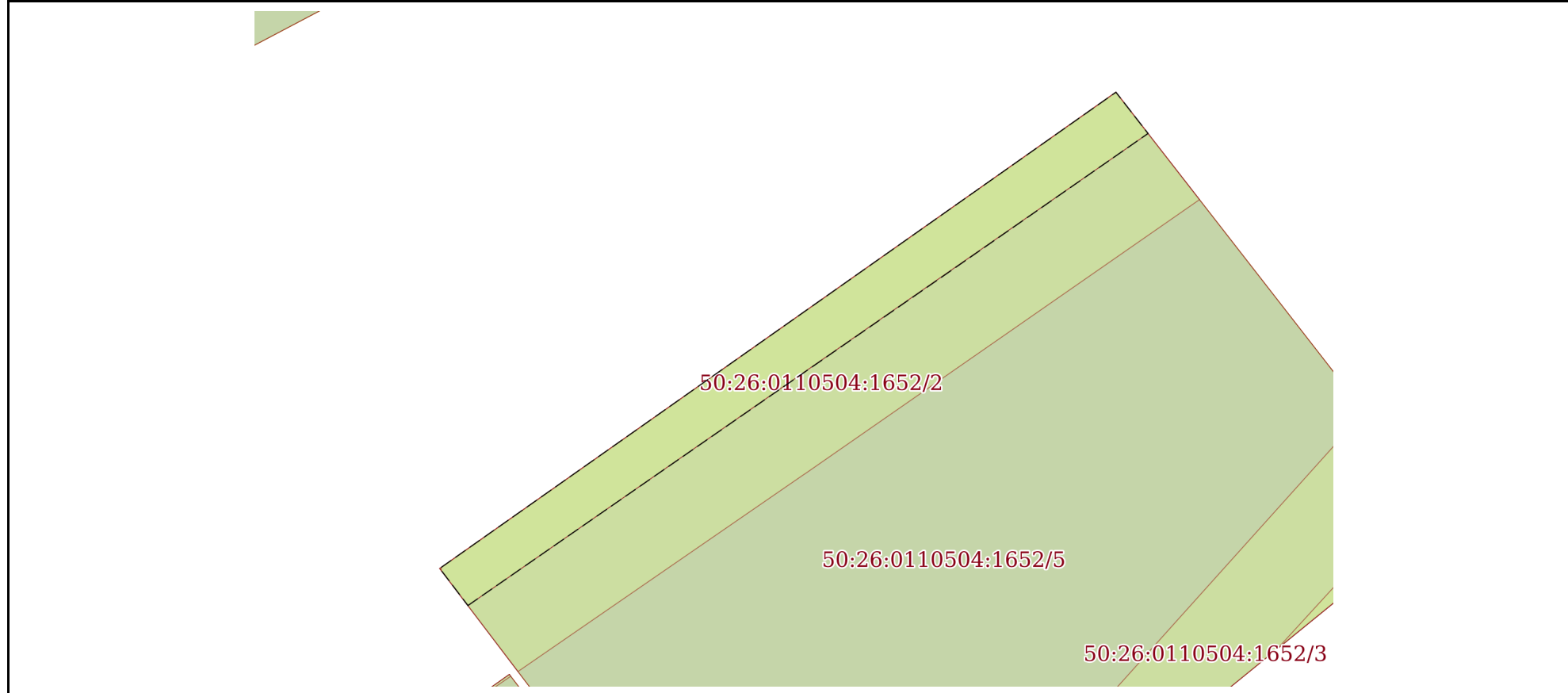
Земельный участок			
вид объекта недвижимости			

Лист № 1 раздела 4	Всего листов раздела 4: 6	Всего разделов: 7	Всего листов выписки: 28
--------------------	---------------------------	-------------------	--------------------------

07.08.2024г. № КУВИ-001/2024-201691190

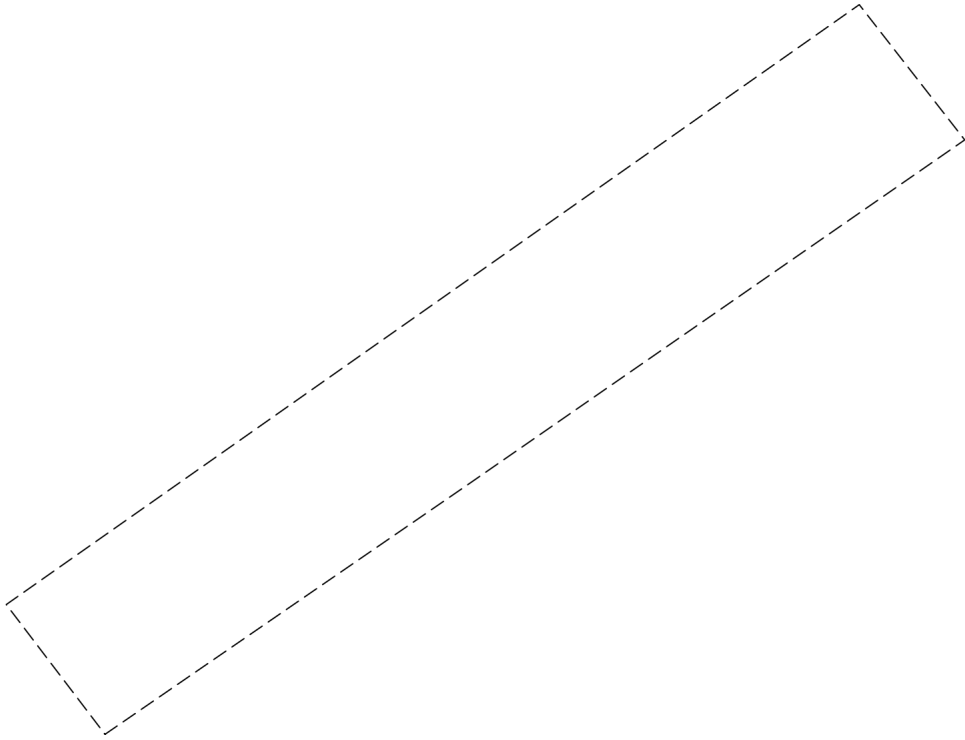
Кадастровый номер: 50:26:0110504:1652

План (чертеж, схема) части земельного участка | Учетный номер части: 50:26:0110504:1652/1



Масштаб 1:300 | Условные обозначения:

	 <p>ДОКУМЕНТ ПОДПИСАН ЭЛЕКТРОННОЙ ПОДПИСЬЮ</p> <p>Сертификат: 00ВВ056В7401СВ38D2В3576АСDС8425108 Владелец: ФЕДЕРАЛЬНАЯ СЛУЖБА ГОСУДАРСТВЕННОЙ РЕГИСТРАЦИИ, КАДАСТРА И КАРТОГРАФИИ Действителен: с 27.06.2023 по 19.09.2024</p>	
полное наименование должности	инициалы, фамилия	

Земельный участок			
вид объекта недвижимости			
Лист № 2 раздела 4	Всего листов раздела 4: 6	Всего разделов: 7	Всего листов выписки: 28
07.08.2024г. № КУВИ-001/2024-201691190			
Кадастровый номер:		50:26:0110504:1652	
План (чертеж, схема) части земельного участка		Учетный номер части: 50:26:0110504:1652/2	
			
Масштаб 1:300	Условные обозначения:		

полное наименование должности	 ДОКУМЕНТ ПОДПИСАН ЭЛЕКТРОННОЙ ПОДПИСЬЮ	инициалы, фамилия
	Сертификат: 00ВВ056В7401СВ38D2В3576АСDС8425108 Владелец: ФЕДЕРАЛЬНАЯ СЛУЖБА ГОСУДАРСТВЕННОЙ РЕГИСТРАЦИИ, КАДАСТРА И КАРТОГРАФИИ Действителен: с 27.06.2023 по 19.09.2024	

Земельный участок

вид объекта недвижимости

Лист № 3 раздела 4

Всего листов раздела 4: 6

Всего разделов: 7

Всего листов выписки: 28

07.08.2024г. № КУВИ-001/2024-201691190

Кадастровый номер:

50:26:0110504:1652

План (чертеж, схема) части земельного участка

Учетный номер части: 50:26:0110504:1652/3

50:26:0110504:1652/2

50:26:0110504:1652/5

50:26:0110502:80/3

Масштаб 1:400

Условные обозначения:



ДОКУМЕНТ ПОДПИСАН
ЭЛЕКТРОННОЙ ПОДПИСЬЮ

Сертификат: 00ВВ056В7401СВ38D2В3576АСDС8425108

Владелец: ФЕДЕРАЛЬНАЯ СЛУЖБА ГОСУДАРСТВЕННОЙ

РЕГИСТРАЦИИ, КАДАСТРА И КАРТОГРАФИИ

Действителен: с 27.06.2023 по 19.09.2024

полное наименование должности

инициалы, фамилия

Земельный участок

вид объекта недвижимости

Лист № 4 раздела 4

Всего листов раздела 4: 6

Всего разделов: 7

Всего листов выписки: 28

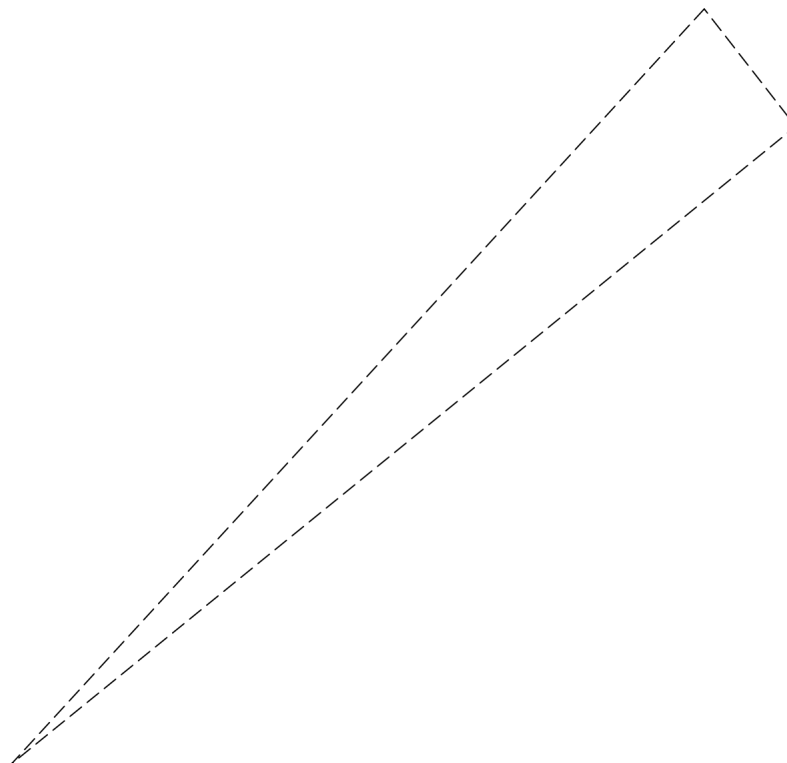
07.08.2024г. № КУВИ-001/2024-201691190

Кадастровый номер:

50:26:0110504:1652

План (чертеж, схема) части земельного участка

Учетный номер части: 50:26:0110504:1652/4



Масштаб 1:80

Условные обозначения:

ДОКУМЕНТ ПОДПИСАН
ЭЛЕКТРОННОЙ ПОДПИСЬЮ

Сертификат: 00ВВ056В7401СВ38D2В3576АСDС8425108

Владелец: ФЕДЕРАЛЬНАЯ СЛУЖБА ГОСУДАРСТВЕННОЙ
РЕГИСТРАЦИИ, КАДАСТРА И КАРТОГРАФИИ
Действителен: с 27.06.2023 по 19.09.2024

полное наименование должности

инициалы, фамилия

Земельный участок

вид объекта недвижимости

Лист № 5 раздела 4

Всего листов раздела 4: 6

Всего разделов: 7

Всего листов выписки: 28

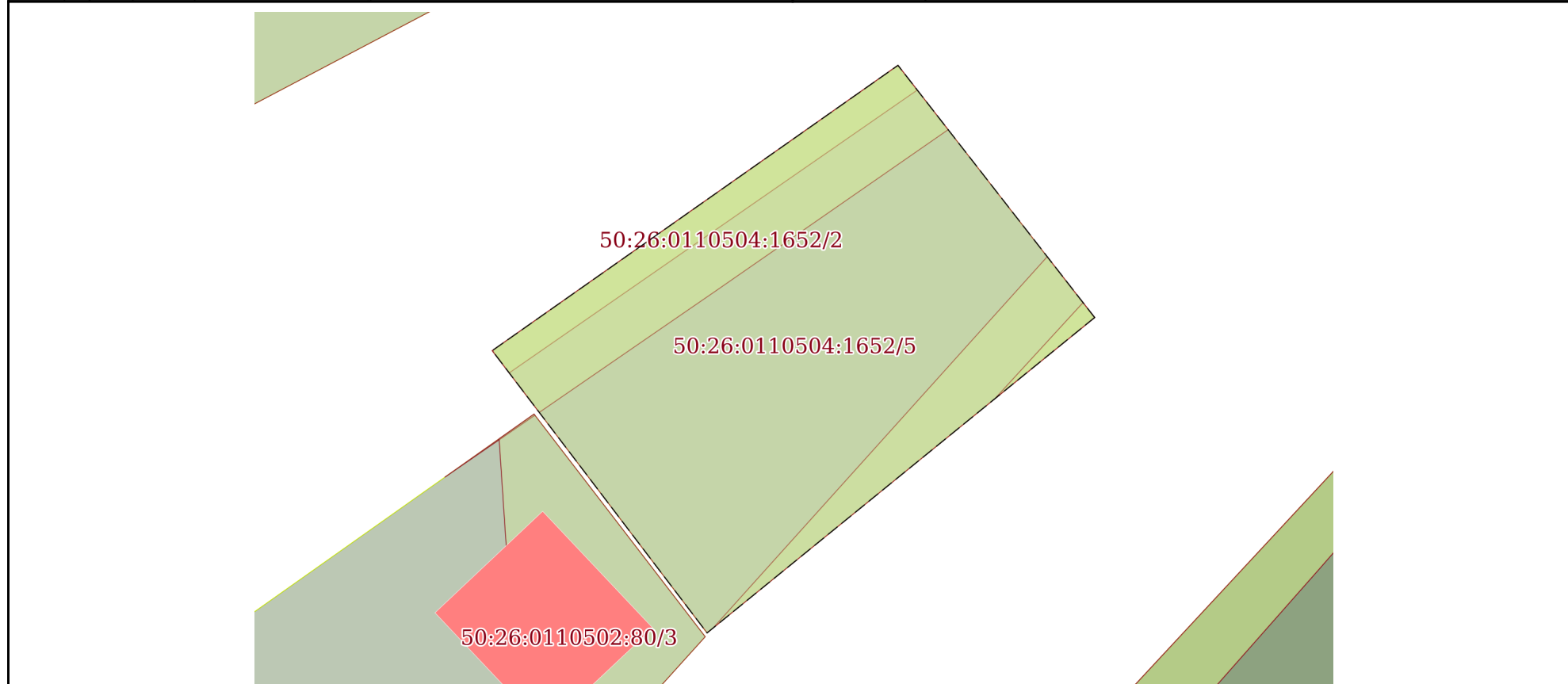
07.08.2024г. № КУВИ-001/2024-201691190

Кадастровый номер:

50:26:0110504:1652

План (чертеж, схема) части земельного участка

Учетный номер части: 50:26:0110504:1652/5



Масштаб 1:500

Условные обозначения:



ДОКУМЕНТ ПОДПИСАН
ЭЛЕКТРОННОЙ ПОДПИСЬЮ

Сертификат: 00ВВ056В7401СВ38D2В3576АСDC8425108

Владелец: ФЕДЕРАЛЬНАЯ СЛУЖБА ГОСУДАРСТВЕННОЙ

РЕГИСТРАЦИИ, КАДАСТРА И КАРТОГРАФИИ

Действителен: с 27.06.2023 по 19.09.2024

полное наименование должности

инициалы, фамилия

Земельный участок

вид объекта недвижимости

Лист № 6 раздела 4

Всего листов раздела 4: 6

Всего разделов: 7

Всего листов выписки: 28

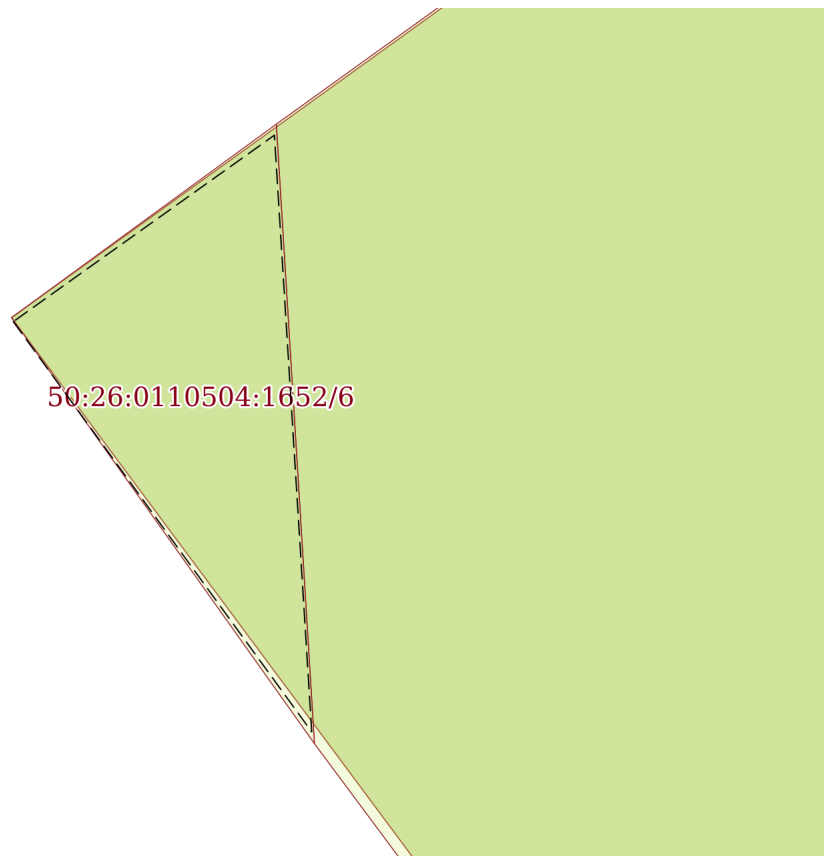
07.08.2024г. № КУВИ-001/2024-201691190

Кадастровый номер:

50:26:0110504:1652

План (чертеж, схема) части земельного участка

Учетный номер части: 50:26:0110504:1652/6



Масштаб 1:2

Условные обозначения:

ДОКУМЕНТ ПОДПИСАН
ЭЛЕКТРОННОЙ ПОДПИСЬЮ

Сертификат: 00ВВ056В7401СВ38D2В3576АСDС8425108

Владелец: ФЕДЕРАЛЬНАЯ СЛУЖБА ГОСУДАРСТВЕННОЙ
РЕГИСТРАЦИИ, КАДАСТРА И КАРТОГРАФИИ
Действителен: с 27.06.2023 по 19.09.2024

полное наименование должности

инициалы, фамилия

Выписка из Единого государственного реестра недвижимости об объекте недвижимости
Сведения о частях земельного участка

Земельный участок		
вид объекта недвижимости		
Лист № 1 раздела 4.1	Всего листов раздела 4.1: 8	Всего разделов: 7
07.08.2024г. № КУВИ-001/2024-201691190		
Кадастровый номер:	50:26:0110504:1652	
Учетный номер части	Площадь, м2	Содержание ограничения в использовании или ограничения права на объект недвижимости или обременения объекта недвижимости
1	2	3
50:26:0110504:1652/1	105	50:26-6.108
50:26:0110504:1652/2	283	50:26-6.59
50:26:0110504:1652/3	136	50:26-6.122
50:26:0110504:1652/4	9	50:26-6.179
50:26:0110504:1652/5	1200	вид ограничения (обременения): ограничения прав на земельный участок, предусмотренные статьей 56 Земельного кодекса Российской Федерации; Срок действия: не установлен; реквизиты документа-основания: постановление Правительства Российской Федерации "О зонах затопления, подтопления" от 18.04.2014 № 360 выдан: Правительство Российской Федерации ; приказ "Об утверждении границ зон затопления, подтопления в отношении территорий Наро-Фоминского г.о. Московской области, прилегающих к р. Нара, затопляемых при половодьях и паводках однопроцентной обеспеченности (повторяемость один раз в 100 лет) от 03.06.2024 № 76 выдан: Федеральное агентство водных ресурсов Московско-Окское бассейновое водное управление (Московско-Окское БВУ); Содержание ограничения (обременения): В соответствии со ст.67.1 Водного кодекса Российской Федерации от 03.06.2006 № 74-ФЗ в границах зон затопления, подтопления, в соответствии с законодательством Российской Федерации о градостроительной деятельности отнесенных к зонам с особыми условиями использования территорий, запрещаются: 1) размещение новых населенных пунктов и строительство объектов капитального строительства без обеспечения инженерной защиты таких населенных пунктов и объектов от затопления, подтопления; 2) использование сточных вод в целях регулирования плодородия почв; 3) размещение кладбищ, скотомогильников, объектов размещения отходов производства и потребления, химических, взрывчатых, токсичных, отравляющих и ядовитых веществ, пунктов хранения и захоронения радиоактивных отходов; 4) осуществление авиационных мер по борьбе с вредными организмами.; Реестровый номер границы: 50:00-6.3041; Вид объекта реестра границ: Зона с особыми условиями использования территории; Вид зоны по документу: Зона умеренного подтопления в отношении территорий Наро-Фоминского г.о. Московской области, прилегающих к зоне затопления р. Нара при глубине залегания грунтовых вод от 0,3 - 0,7 до 1,2 - 2 м от поверхности; Тип зоны: Зоны затопления и подтопления
50:26:0110504:1652/6	0	вид ограничения (обременения): ограничения прав на земельный участок, предусмотренные статьей 56 Земельного кодекса Российской Федерации; Срок действия: не установлен; реквизиты документа-основания: постановление Правительства



ДОКУМЕНТ ПОДПИСАН
ЭЛЕКТРОННОЙ ПОДПИСЬЮ

Сертификат: 00BV056B7401CB38D2B3576ACDC8425108

Владелец: ФЕДЕРАЛЬНАЯ СЛУЖБА ГОСУДАРСТВЕННОЙ

РЕГИСТРАЦИИ, КАДАСТРА И КАРТОГРАФИИ

Действителен: с 27.06.2023 по 19.09.2024

полное наименование должности

инициалы, фамилия

Земельный участок			
вид объекта недвижимости			
Лист № 2 раздела 4.1	Всего листов раздела 4.1: 8	Всего разделов: 7	Всего листов выписки: 28

07.08.2024г. № КУВИ-001/2024-201691190

Кадастровый номер:

50:26:0110504:1652

		<p>Российской Федерации "О зонах затопления, подтопления" от 18.04.2014 № 360 выдан: Правительство Российской Федерации ; приказ "Об утверждении границ зон затопления, подтопления в отношении территорий Наро-Фоминского г.о. Московской области, прилегающих к р. Нара, затопляемых при половодьях и паводках однопроцентной обеспеченности (повторяемость один раз в 100 лет) от 03.06.2024 № 76 выдан: Федеральное агентство водных ресурсов Московско-Окское бассейновое водное управление (Московско-Окское БВУ); Содержание ограничения (обременения): В соответствии со ст.67.1 Водного кодекса Российской Федерации от 03.06.2006 № 74-ФЗ в границах зон затопления, подтопления, в соответствии с законодательством Российской Федерации о градостроительной деятельности отнесенных к зонам с особыми условиями использования территорий, запрещаются: 1) размещение новых населенных пунктов и строительство объектов капитального строительства без обеспечения инженерной защиты таких населенных пунктов и объектов от затопления, подтопления; 2) использование сточных вод в целях регулирования плодородия почв; 3) размещение кладбищ, скотомогильников, объектов размещения отходов производства и потребления, химических, взрывчатых, токсичных, отравляющих и ядовитых веществ, пунктов хранения и захоронения радиоактивных отходов; 4) осуществление авиационных мер по борьбе с вредными организмами.; Реестровый номер границы: 50:00-6.3042; Вид объекта реестра границ: Зона с особыми условиями использования территории; Вид зоны по документу: Зона слабого подтопления в отношении территорий Наро-Фоминского г.о. Московской области, прилегающих к зоне затопления р. Нара при глубине залегания грунтовых вод от 2 до 3 м; Тип зоны: Зоны затопления и подтопления</p>
Весь		<p>вид ограничения (обременения): ограничения прав на земельный участок, предусмотренные статьей 56 Земельного кодекса Российской Федерации; Срок действия: не установлен; реквизиты документа-основания: постановление Правительства Российской Федерации №160 от 24.02.2009 "О порядке установления охранных зон объектов электросетевого хозяйства и особых условий использования земельных участков, расположенных в границах таких зон" (вместе с "Правилами установ от 24.02.2009 № 160 выдан: Правительство Российской Федерации; постановление Правительства Российской Федерации от 26.08.2013 г. №736 "О некоторых вопросах установления охранных зон объектов электросетевого хозяйства" от 26.08.2013 № 736 выдан: Правительство Российской Федерации; приказ "Об утверждении порядка описания местоположения границ объектов землеустройства" №267 от 03.06.2011 № 267 выдан: Министерство экономического развития РФ; постановление Правительства Российской Федерации "Об утверждении формы карты (плана) объекта землеустройства и требований к ее составлению" № 621 от 30.07.2009 № 621 выдан: Правительство Российской Федерации; Содержание ограничения (обременения): Ограничение использования объектов недвижимости в границах зоны предусмотрено Постановлением Правительства РФ от 24 февраля 2009 г. № 160 "О порядке установления охранных зон объектов электросетевого хозяйства и особых условий использования земельных участков, расположенных в границах таких зон" п.8,9,10: 8. В охранных зонах запрещается осуществлять любые действия, которые могут нарушить безопасную работу объектов электросетевого хозяйства, в том числе привести к их</p>



ДОКУМЕНТ ПОДПИСАН
ЭЛЕКТРОННОЙ ПОДПИСЬЮ

Сертификат: 00BV056B7401CB38D2B3576ACDC8425108

Владелец: ФЕДЕРАЛЬНАЯ СЛУЖБА ГОСУДАРСТВЕННОЙ

РЕГИСТРАЦИИ, КАДАСТРА И КАРТОГРАФИИ

Действителен: с 27.06.2023 по 19.09.2024

полное наименование должности

инициалы, фамилия

Земельный участок

вид объекта недвижимости

Лист № 3 раздела 4.1

Всего листов раздела 4.1: 8

Всего разделов: 7

Всего листов выписки: 28

07.08.2024г. № КУВИ-001/2024-201691190

Кадастровый номер:

50:26:0110504:1652

повреждению или уничтожению, и (или) повлечь причинение вреда жизни, здоровью граждан и имуществу физических или юридических лиц, а также повлечь нанесение экологического ущерба и возникновение пожаров, в том числе: а) набрасывать на провода и опоры воздушных линий электропередачи посторонние предметы, а также подниматься на опоры воздушных линий электропередачи; б) размещать любые объекты и предметы (материалы) в пределах созданных в соответствии с требованиями нормативно-технических документов проходов и подъездов для доступа к объектам электросетевого хозяйства, а также проводить любые работы и возводить сооружения, которые могут препятствовать доступу к объектам электросетевого хозяйства, без создания необходимых для такого доступа проходов и подъездов; в) находиться в пределах огороженной территории и помещениях распределительных устройств и подстанций, открывать двери и люки распределительных устройств и подстанций, производить переключения и подключения в электрических сетях (указанное требование не распространяется на работников, занятых выполнением разрешенных в установленном порядке работ), разводить огонь в пределах охранных зон вводных и распределительных устройств, подстанций, воздушных линий электропередачи, а также в охранных зонах кабельных линий электропередачи; г) размещать свалки; д) производить работы ударными механизмами, сбрасывать тяжести массой свыше 5 тонн, производить сброс и слив едких и коррозионных веществ и горюче-смазочных материалов (в охранных зонах подземных кабельных линий электропередачи). 9. В охранных зонах, установленных для объектов электросетевого хозяйства напряжением свыше 1000 вольт, помимо действий, предусмотренных пунктом 8 настоящих Правил, запрещается: а) складировать или размещать хранилища любых, в том числе горюче-смазочных, материалов; б) размещать детские и спортивные площадки, стадионы, рынки, торговые точки, полевые станы, загоны для скота, гаражи и стоянки всех видов машин и механизмов, проводить любые мероприятия, связанные с большим скоплением людей, не занятых выполнением разрешенных в установленном порядке работ (в охранных зонах воздушных линий электропередачи); (в ред. Постановления Правительства РФ от 26.08.2013 N 736) в) использовать (запускать) любые летательные аппараты, в том числе воздушных змеев, спортивные модели летательных аппаратов (в охранных зонах воздушных линий электропередачи); г) бросать якоря с судов и осуществлять их проход с отданными якорями, цепями, лотами, волокушами и тросами (в охранных зонах подводных кабельных линий электропередачи); д) осуществлять проход судов с поднятыми стрелами кранов и других механизмов (в охранных зонах воздушных линий электропередачи). 10. В пределах охранных зон без письменного решения о согласовании сетевых организаций юридическим и физическим лицам запрещаются: а) строительство, капитальный ремонт, реконструкция или снос зданий и сооружений; б) горные, взрывные, мелиоративные работы, в том числе связанные с временным затоплением земель; в) посадка и вырубка деревьев и кустарников; г) дноуглубительные, землечерпальные и погрузочно-разгрузочные работы, добыча рыбы, других водных животных и растений придонными орудиями лова, устройство водопоев, колка и заготовка льда (в охранных зонах подводных кабельных линий электропередачи); и т.д.; Реестровый номер границы: 50:26-6.108; Вид объекта реестра границ: Зона с особыми условиями использования территории; Вид зоны по документу:



ДОКУМЕНТ ПОДПИСАН
ЭЛЕКТРОННОЙ ПОДПИСЬЮ

Сертификат: 00BV056B7401CB38D2B3576ACDC8425108

Владелец: ФЕДЕРАЛЬНАЯ СЛУЖБА ГОСУДАРСТВЕННОЙ

РЕГИСТРАЦИИ, КАДАСТРА И КАРТОГРАФИИ

Действителен: с 27.06.2023 по 19.09.2024

полное наименование должности

инициалы, фамилия

Земельный участок			
вид объекта недвижимости			

Лист № 4 раздела 4.1	Всего листов раздела 4.1: 8	Всего разделов: 7	Всего листов выписки: 28
----------------------	-----------------------------	-------------------	--------------------------

07.08.2024г. № КУВИ-001/2024-201691190

Кадастровый номер: 50:26:0110504:1652

		Охранная зона ЛЭП 10 кВ с отпайками: фидер 6 РТП-33; Тип зоны: Охранная зона инженерных коммуникаций; Номер: 1
Весь		<p>вид ограничения (обременения): ограничения прав на земельный участок, предусмотренные статьей 56 Земельного кодекса Российской Федерации; Срок действия: не установлен; реквизиты документа-основания: постановление Правительства Российской Федерации №160 от 24.02.2009 "О порядке установления охранных зон объектов электросетевого хозяйства и особых условий использования земельных участков, расположенных в границах таких зон" (вместе с "Правилами установ от 24.02.2009 № 160 выдан: Правительство Российской Федерации; постановление Правительства Российской Федерации от 26.08.2013 г. №736 "О некоторых вопросах установления охранных зон объектов электросетевого хозяйства" от 26.08.2013 № 736 выдан: Правительство Российской Федерации; приказ "Об утверждении порядка описания местоположения границ объектов землеустройства" №267 от 03.06.2011 № 267 выдан: Министерство экономического развития РФ; постановление Правительства Российской Федерации "Об утверждении формы карты (плана) объекта землеустройства и требований к ее составлению" № 621 от 30.07.2009 № 621 выдан: Правительство Российской Федерации; Содержание ограничения (обременения): Ограничение использования объектов недвижимости в границах зоны предусмотрено Постановлением Правительства РФ от 24 февраля 2009 г. № 160 "О порядке установления охранных зон объектов электросетевого хозяйства и особых условий использования земельных участков, расположенных в границах таких зон" п.8,9,10: 8. В охранных зонах запрещается осуществлять любые действия, которые могут нарушить безопасную работу объектов электросетевого хозяйства, в том числе привести к их повреждению или уничтожению, и (или) повлечь причинение вреда жизни, здоровью граждан и имуществу физических или юридических лиц, а также повлечь нанесение экологического ущерба и возникновение пожаров, в том числе: а) набрасывать на провода и опоры воздушных линий электропередачи посторонние предметы, а также подниматься на опоры воздушных линий электропередачи; б) размещать любые объекты и предметы (материалы) в пределах созданных в соответствии с требованиями нормативно-технических документов проходов и подъездов для доступа к объектам электросетевого хозяйства, а также проводить любые работы и возводить сооружения, которые могут препятствовать доступу к объектам электросетевого хозяйства, без создания необходимых для такого доступа проходов и подъездов; в) находиться в пределах огороженной территории и помещениях распределительных устройств и подстанций, открывать двери и люки распределительных устройств и подстанций, производить переключения и подключения в электрических сетях (указанное требование не распространяется на работников, занятых выполнением разрешенных в установленном порядке работ), разводить огонь в пределах охранных зон вводных и распределительных устройств, подстанций, воздушных линий электропередачи, а также в охранных зонах кабельных линий электропередачи; г) размещать свалки; д) производить работы ударными механизмами, сбрасывать тяжести массой свыше 5 тонн, производить сброс и слив едких и коррозионных веществ и горюче-смазочных материалов (в охранных зонах подземных кабельных линий электропередачи). 9. В охранных зонах, установленных для объектов электросетевого хозяйства напряжением свыше 1000 вольт, помимо действий, предусмотренных пунктом 8 настоящих Правил, запрещается: а)</p>



ДОКУМЕНТ ПОДПИСАН
ЭЛЕКТРОННОЙ ПОДПИСЬЮ

Сертификат: 00BV056B7401CB38D2B3576ACDC8425108

Владелец: ФЕДЕРАЛЬНАЯ СЛУЖБА ГОСУДАРСТВЕННОЙ

РЕГИСТРАЦИИ, КАДАСТРА И КАРТОГРАФИИ

Действителен: с 27.06.2023 по 19.09.2024

полное наименование должности

инициалы, фамилия

Земельный участок			
вид объекта недвижимости			

Лист № 5 раздела 4.1	Всего листов раздела 4.1: 8	Всего разделов: 7	Всего листов выписки: 28
----------------------	-----------------------------	-------------------	--------------------------

07.08.2024г. № КУВИ-001/2024-201691190

Кадастровый номер: 50:26:0110504:1652

		<p>складировать или размещать хранилища любых, в том числе горюче-смазочных, материалов; б) размещать детские и спортивные площадки, стадионы, рынки, торговые точки, полевые станы, загоны для скота, гаражи и стоянки всех видов машин и механизмов, проводить любые мероприятия, связанные с большим скоплением людей, не занятых выполнением разрешенных в установленном порядке работ (в охранных зонах воздушных линий электропередачи); (в ред. Постановления Правительства РФ от 26.08.2013 N 736) в) использовать (запускать) любые летательные аппараты, в том числе воздушных змеев, спортивные модели летательных аппаратов (в охранных зонах воздушных линий электропередачи); г) бросать якоря с судов и осуществлять их проход с отданными якорями, цепями, лотами, волокушами и тралами (в охранных зонах подводных кабельных линий электропередачи); д) осуществлять проход судов с поднятыми стрелами кранов и других механизмов (в охранных зонах воздушных линий электропередачи). 10. В пределах охранных зон без письменного решения о согласовании сетевых организаций юридическим и физическим лицам запрещаются: а) строительство, капитальный ремонт, реконструкция или снос зданий и сооружений; б) горные, взрывные, мелиоративные работы, в том числе связанные с временным затоплением земель; в) посадка и вырубка деревьев и кустарников; г) дноуглубительные, землечерпальные и погрузочно-разгрузочные работы, добыча рыбы, других водных животных и растений придонными орудиями лова, устройство водопоев, колка и заготовка льда (в охранных зонах подводных кабельных линий электропередачи); и т.д.; Реестровый номер границы: 50:26-6.59; Вид объекта реестра границ: Зона с особыми условиями использования территории; Вид зоны по документу: Охранная зона ЛЭП 10 кВ с отпайками: фидер 12 РТП-33; Тип зоны: Охранная зона инженерных коммуникаций; Номер: 1</p>
Весь		<p>вид ограничения (обременения): ограничения прав на земельный участок, предусмотренные статьей 56 Земельного кодекса Российской Федерации; Срок действия: не установлен; реквизиты документа-основания: постановление Правительства Российской Федерации №160 от 24.02.2009 "О порядке установления охранных зон объектов электросетевого хозяйства и особых условий использования земельных участков, расположенных в границах таких зон" (вместе с "Правилами установ от 24.02.2009 № 160 выдан: Правительство Российской Федерации; постановление Правительства Российской Федерации от 26.08.2013 г. №736 "О некоторых вопросах установления охранных зон объектов электросетевого хозяйства" от 26.08.2013 № 736 выдан: Правительство Российской Федерации; приказ "Об утверждении порядка описания местоположения границ объектов землеустройства" №267 от 03.06.2011 № 267 выдан: Министерство экономического развития РФ; постановление Правительства Российской Федерации "Об утверждении формы карты (плана) объекта землеустройства и требований к ее составлению" № 621 от 30.07.2009 № 621 выдан: Правительство Российской Федерации; Содержание ограничения (обременения): Ограничение использования объектов недвижимости в границах зоны предусмотрено Постановлением Правительства РФ от 24 февраля 2009 г. № 160 "О порядке установления охранных зон объектов электросетевого хозяйства и особых условий использования земельных участков, расположенных в границах таких зон" п.8,9,10: 8. В охранных зонах запрещается осуществлять любые действия, которые могут нарушить безопасную работу объектов электросетевого хозяйства, в том числе привести к их</p>



ДОКУМЕНТ ПОДПИСАН
ЭЛЕКТРОННОЙ ПОДПИСЬЮ

Сертификат: 00BV056B7401CB38D2B3576ACDC8425108

Владелец: ФЕДЕРАЛЬНАЯ СЛУЖБА ГОСУДАРСТВЕННОЙ

РЕГИСТРАЦИИ, КАДАСТРА И КАРТОГРАФИИ

Действителен: с 27.06.2023 по 19.09.2024

полное наименование должности

инициалы, фамилия

Земельный участок

вид объекта недвижимости

Лист № 6 раздела 4.1

Всего листов раздела 4.1: 8

Всего разделов: 7

Всего листов выписки: 28

07.08.2024г. № КУВИ-001/2024-201691190

Кадастровый номер:

50:26:0110504:1652

повреждению или уничтожению, и (или) повлечь причинение вреда жизни, здоровью граждан и имуществу физических или юридических лиц, а также повлечь нанесение экологического ущерба и возникновение пожаров, в том числе: а) набрасывать на провода и опоры воздушных линий электропередачи посторонние предметы, а также подниматься на опоры воздушных линий электропередачи; б) размещать любые объекты и предметы (материалы) в пределах созданных в соответствии с требованиями нормативно-технических документов проходов и подъездов для доступа к объектам электросетевого хозяйства, а также проводить любые работы и возводить сооружения, которые могут препятствовать доступу к объектам электросетевого хозяйства, без создания необходимых для такого доступа проходов и подъездов; в) находиться в пределах огороженной территории и помещениях распределительных устройств и подстанций, открывать двери и люки распределительных устройств и подстанций, производить переключения и подключения в электрических сетях (указанное требование не распространяется на работников, занятых выполнением разрешенных в установленном порядке работ), разводить огонь в пределах охранных зон вводных и распределительных устройств, подстанций, воздушных линий электропередачи, а также в охранных зонах кабельных линий электропередачи; г) размещать свалки; д) производить работы ударными механизмами, сбрасывать тяжести массой свыше 5 тонн, производить сброс и слив едких и коррозионных веществ и горюче-смазочных материалов (в охранных зонах подземных кабельных линий электропередачи). 9. В охранных зонах, установленных для объектов электросетевого хозяйства напряжением свыше 1000 вольт, помимо действий, предусмотренных пунктом 8 настоящих Правил, запрещается: а) складировать или размещать хранилища любых, в том числе горюче-смазочных, материалов; б) размещать детские и спортивные площадки, стадионы, рынки, торговые точки, полевые станы, загоны для скота, гаражи и стоянки всех видов машин и механизмов, проводить любые мероприятия, связанные с большим скоплением людей, не занятых выполнением разрешенных в установленном порядке работ (в охранных зонах воздушных линий электропередачи); (в ред. Постановления Правительства РФ от 26.08.2013 N 736) в) использовать (запускать) любые летательные аппараты, в том числе воздушных змеев, спортивные модели летательных аппаратов (в охранных зонах воздушных линий электропередачи); г) бросать якоря с судов и осуществлять их проход с отданными якорями, цепями, лотами, волокушами и тралями (в охранных зонах подводных кабельных линий электропередачи); д) осуществлять проход судов с поднятыми стрелами кранов и других механизмов (в охранных зонах воздушных линий электропередачи). 10. В пределах охранных зон без письменного решения о согласовании сетевых организаций юридическим и физическим лицам запрещаются: а) строительство, капитальный ремонт, реконструкция или снос зданий и сооружений; б) горные, взрывные, мелиоративные работы, в том числе связанные с временным затоплением земель; в) посадка и вырубка деревьев и кустарников; г) дноуглубительные, землечерпальные и погрузочно-разгрузочные работы, добыча рыбы, других водных животных и растений придонными орудиями лова, устройство водопоев, колка и заготовка льда (в охранных зонах подводных кабельных линий электропередачи); и т.д.; Реестровый номер границы: 50:26-6.122; Вид объекта реестра границ: Зона с особыми условиями использования территории; Вид зоны по документу:



ДОКУМЕНТ ПОДПИСАН
ЭЛЕКТРОННОЙ ПОДПИСЬЮ

Сертификат: 00BV056B7401CB38D2B3576ACDC8425108

Владелец: ФЕДЕРАЛЬНАЯ СЛУЖБА ГОСУДАРСТВЕННОЙ

РЕГИСТРАЦИИ, КАДАСТРА И КАРТОГРАФИИ

Действителен: с 27.06.2023 по 19.09.2024

полное наименование должности

инициалы, фамилия

Земельный участок			
вид объекта недвижимости			

Лист № 7 раздела 4.1	Всего листов раздела 4.1: 8	Всего разделов: 7	Всего листов выписки: 28
----------------------	-----------------------------	-------------------	--------------------------

07.08.2024г. № КУВИ-001/2024-201691190

Кадастровый номер: 50:26:0110504:1652

	Охранная зона ЛЭП 10 кВ с отпайками: фидер Алексеевка РТП-33; Тип зоны: Охранная зона инженерных коммуникаций; Номер: 1
Весь	<p>вид ограничения (обременения): ограничения прав на земельный участок, предусмотренные статьей 56 Земельного кодекса Российской Федерации; Срок действия: не установлен; реквизиты документа-основания: постановление Правительства Российской Федерации №160 от 24.02.2009 "О порядке установления охранных зон объектов электросетевого хозяйства и особых условий использования земельных участков, расположенных в границах таких зон" (вместе с "Правилами установ от 24.02.2009 № 160 выдан: Правительство Российской Федерации; постановление Правительства Российской Федерации от 26.08.2013 г. №736 "О некоторых вопросах установления охранных зон объектов электросетевого хозяйства" от 26.08.2013 № 736 выдан: Правительство Российской Федерации; приказ "Об утверждении порядка описания местоположения границ объектов землеустройства" №267 от 03.06.2011 № 267 выдан: Министерство экономического развития РФ; постановление Правительства Российской Федерации "Об утверждении формы карты (плана) объекта землеустройства и требований к ее составлению" № 621 от 30.07.2009 № 621 выдан: Правительство Российской Федерации; Содержание ограничения (обременения): Ограничение использования объектов недвижимости в границах зоны предусмотрено Постановлением Правительства РФ от 24 февраля 2009 г. № 160 "О порядке установления охранных зон объектов электросетевого хозяйства и особых условий использования земельных участков, расположенных в границах таких зон" п.8,9,10: 8. В охранных зонах запрещается осуществлять любые действия, которые могут нарушить безопасную работу объектов электросетевого хозяйства, в том числе привести к их повреждению или уничтожению, и (или) повлечь причинение вреда жизни, здоровью граждан и имуществу физических или юридических лиц, а также повлечь нанесение экологического ущерба и возникновение пожаров, в том числе: а) набрасывать на провода и опоры воздушных линий электропередачи посторонние предметы, а также подниматься на опоры воздушных линий электропередачи; б) размещать любые объекты и предметы (материалы) в пределах созданных в соответствии с требованиями нормативно-технических документов проходов и подъездов для доступа к объектам электросетевого хозяйства, а также проводить любые работы и возводить сооружения, которые могут препятствовать доступу к объектам электросетевого хозяйства, без создания необходимых для такого доступа проходов и подъездов; в) находиться в пределах огороженной территории и помещениях распределительных устройств и подстанций, открывать двери и люки распределительных устройств и подстанций, производить переключения и подключения в электрических сетях (указанное требование не распространяется на работников, занятых выполнением разрешенных в установленном порядке работ), разводить огонь в пределах охранных зон вводных и распределительных устройств, подстанций, воздушных линий электропередачи, а также в охранных зонах кабельных линий электропередачи; г) размещать свалки; д) производить работы ударными механизмами, сбрасывать тяжести массой свыше 5 тонн, производить сброс и слив едких и коррозионных веществ и горюче-смазочных материалов (в охранных зонах подземных кабельных линий электропередачи). 9. В охранных зонах, установленных для объектов электросетевого хозяйства напряжением свыше 1000 вольт, помимо действий, предусмотренных пунктом 8 настоящих Правил, запрещается: а)</p>



ДОКУМЕНТ ПОДПИСАН
ЭЛЕКТРОННОЙ ПОДПИСЬЮ

Сертификат: 00BV056B7401CB38D2B3576ACDC8425108

Владелец: ФЕДЕРАЛЬНАЯ СЛУЖБА ГОСУДАРСТВЕННОЙ

РЕГИСТРАЦИИ, КАДАСТРА И КАРТОГРАФИИ

Действителен: с 27.06.2023 по 19.09.2024

полное наименование должности

инициалы, фамилия

Земельный участок			
вид объекта недвижимости			
Лист № 8 раздела 4.1	Всего листов раздела 4.1: 8	Всего разделов: 7	Всего листов выписки: 28
07.08.2024г. № КУВИ-001/2024-201691190			
Кадастровый номер:		50:26:0110504:1652	
		<p>складировать или размещать хранилища любых, в том числе горюче-смазочных, материалов; б) размещать детские и спортивные площадки, стадионы, рынки, торговые точки, полевые станы, загоны для скота, гаражи и стоянки всех видов машин и механизмов, проводить любые мероприятия, связанные с большим скоплением людей, не занятых выполнением разрешенных в установленном порядке работ (в охранных зонах воздушных линий электропередачи); (в ред. Постановления Правительства РФ от 26.08.2013 N 736) в) использовать (запускать) любые летательные аппараты, в том числе воздушных змеев, спортивные модели летательных аппаратов (в охранных зонах воздушных линий электропередачи); г) бросать якоря с судов и осуществлять их проход с отданными якорями, цепями, лотами, волокушами и тралами (в охранных зонах подводных кабельных линий электропередачи); д) осуществлять проход судов с поднятыми стрелами кранов и других механизмов (в охранных зонах воздушных линий электропередачи). 10. В пределах охранных зон без письменного решения о согласовании сетевых организаций юридическим и физическим лицам запрещаются: а) строительство, капитальный ремонт, реконструкция или снос зданий и сооружений; б) горные, взрывные, мелиоративные работы, в том числе связанные с временным затоплением земель; в) посадка и вырубка деревьев и кустарников; г) дноуглубительные, землечерпальные и погрузочно-разгрузочные работы, добыча рыбы, других водных животных и растений придонными орудиями лова, устройство водопоев, колка и заготовка льда (в охранных зонах подводных кабельных линий электропередачи); и т.д.; Реестровый номер границы: 50:26-6.179; Вид объекта реестра границ: Зона с особыми условиями использования территории; Вид зоны по документу: Охранная зона ЛЭП 10 кВ с отпайками: фидер Весна РТП-33; Тип зоны: Охранная зона инженерных коммуникаций; Номер: 1</p>	

полное наименование должности	 ДОКУМЕНТ ПОДПИСАН ЭЛЕКТРОННОЙ ПОДПИСЬЮ	инициалы, фамилия
	Сертификат: 00BV056B7401CB38D2B3576ACDC8425108 Владелец: ФЕДЕРАЛЬНАЯ СЛУЖБА ГОСУДАРСТВЕННОЙ РЕГИСТРАЦИИ, КАДАСТРА И КАРТОГРАФИИ Действителен: с 27.06.2023 по 19.09.2024	

Выписка из Единого государственного реестра недвижимости об объекте недвижимости
Сведения о частях земельного участка

Земельный участок			
вид объекта недвижимости			
Лист № 1 раздела 4.2	Всего листов раздела 4.2: 6	Всего разделов: 7	Всего листов выписки: 28
07.08.2024г. № КУВИ-001/2024-201691190			
Кадастровый номер:		50:26:0110504:1652	

Сведения о характерных точках границы части (частей) земельного участка				
Учетный номер части: 50:26:0110504:1652/1				
Система координат				
Номер точки	Координаты, м		Описание закрепления на местности	Средняя квадратичная погрешность определения координат характерных точек границ земельного участка, м
	X	Y		
1	2	3	4	5
1	430361.49	1327056.33	-	-
2	430363.37	1327054.9	-	-
3	430387.5	1327089.2	-	-
4	430385.41	1327090.83	-	-
5	430378.54	1327080.95	-	-
1	430361.49	1327056.33	-	-

	 <p>ДОКУМЕНТ ПОДПИСАН ЭЛЕКТРОННОЙ ПОДПИСЬЮ</p> <p>Сертификат: 00ВВ056В7401СВ38D2В3576АСDС8425108 Владелец: ФЕДЕРАЛЬНАЯ СЛУЖБА ГОСУДАРСТВЕННОЙ РЕГИСТРАЦИИ, КАДАСТРА И КАРТОГРАФИИ Действителен: с 27.06.2023 по 19.09.2024</p>	
полное наименование должности	инициалы, фамилия	

Земельный участок

вид объекта недвижимости

Лист № 2 раздела 4.2

Всего листов раздела 4.2: 6

Всего разделов: 7

Всего листов выписки: 28

07.08.2024г. № КУВИ-001/2024-201691190

Кадастровый номер:

50:26:0110504:1652

Сведения о характерных точках границы части (частей) земельного участка

Учетный номер части: 50:26:0110504:1652/2

Система координат

Номер точки	Координаты, м		Описание закрепления на местности	Средняя квадратичная погрешность определения координат характерных точек границ земельного участка, м
	X	Y		
1	2	3	4	5
1	430358.15	1327058.87	-	-
2	430363.37	1327054.9	-	-
3	430387.5	1327089.2	-	-
4	430382.06	1327093.44	-	-
5	430368.16	1327073.41	-	-
1	430358.15	1327058.87	-	-



ДОКУМЕНТ ПОДПИСАН
ЭЛЕКТРОННОЙ ПОДПИСЬЮ

Сертификат: 00ВВ056В7401СВ38D2В3576АСDС8425108

Владелец: ФЕДЕРАЛЬНАЯ СЛУЖБА ГОСУДАРСТВЕННОЙ
РЕГИСТРАЦИИ, КАДАСТРА И КАРТОГРАФИИ
Действителен: с 27.06.2023 по 19.09.2024

полное наименование должности

инициалы, фамилия

Земельный участок			
вид объекта недвижимости			
Лист № 3 раздела 4.2	Всего листов раздела 4.2: 6	Всего разделов: 7	Всего листов выписки: 28

07.08.2024г. № КУВИ-001/2024-201691190

Кадастровый номер: 50:26:0110504:1652

Сведения о характерных точках границы части (частей) земельного участка			
Учетный номер части: 50:26:0110504:1652/3			

Система координат				
Номер точки	Координаты, м		Описание закрепления на местности	Средняя квадратичная погрешность определения координат характерных точек границ земельного участка, м
	X	Y		
1	2	3	4	5
1	430371.31	1327101.82	-	-
2	430366.17	1327105.83	-	-
3	430339.91	1327073.57	-	-
1	430371.31	1327101.82	-	-



ДОКУМЕНТ ПОДПИСАН
ЭЛЕКТРОННОЙ ПОДПИСЬЮ

Сертификат: 00ВВ056В7401СВ38D2В3576АСDС8425108

Владелец: ФЕДЕРАЛЬНАЯ СЛУЖБА ГОСУДАРСТВЕННОЙ
РЕГИСТРАЦИИ, КАДАСТРА И КАРТОГРАФИИ
Действителен: с 27.06.2023 по 19.09.2024

полное наименование должности

инициалы, фамилия

Земельный участок

вид объекта недвижимости

Лист № 4 раздела 4.2

Всего листов раздела 4.2: 6

Всего разделов: 7

Всего листов выписки: 28

07.08.2024г. № КУВИ-001/2024-201691190

Кадастровый номер:

50:26:0110504:1652

Сведения о характерных точках границы части (частей) земельного участка

Учетный номер части: 50:26:0110504:1652/4

Система координат

Номер точки	Координаты, м		Описание закрепления на местности	Средняя квадратичная погрешность определения координат характерных точек границ земельного участка, м
	X	Y		
1	2	3	4	5
1	430367.43	1327104.85	-	-
2	430366.17	1327105.83	-	-
3	430359.33	1327097.42	-	-
1	430367.43	1327104.85	-	-



ДОКУМЕНТ ПОДПИСАН
ЭЛЕКТРОННОЙ ПОДПИСЬЮ

Сертификат: 00ВВ056В7401СВ38D2В3576АСDС8425108

Владелец: ФЕДЕРАЛЬНАЯ СЛУЖБА ГОСУДАРСТВЕННОЙ

РЕГИСТРАЦИИ, КАДАСТРА И КАРТОГРАФИИ

Действителен: с 27.06.2023 по 19.09.2024

полное наименование должности

инициалы, фамилия

Земельный участок

вид объекта недвижимости

Лист № 5 раздела 4.2

Всего листов раздела 4.2: 6

Всего разделов: 7

Всего листов выписки: 28

07.08.2024г. № КУВИ-001/2024-201691190

Кадастровый номер:

50:26:0110504:1652

Сведения о характерных точках границы части (частей) земельного участка

Учетный номер части: 50:26:0110504:1652/5

Система координат

Номер точки	Координаты, м		Описание закрепления на местности	Средняя квадратичная погрешность определения координат характерных точек границ земельного участка, м
	X	Y		
1	2	3	4	5
1	430366.17	1327105.83	-	-
2	430339.49	1327073.06	-	-
3	430363.26	1327054.98	-	-
4	430363.42	1327054.97	-	-
5	430387.5	1327089.2	-	-
6	430366.17	1327105.83	-	-



ДОКУМЕНТ ПОДПИСАН
ЭЛЕКТРОННОЙ ПОДПИСЬЮ

Сертификат: 00ВВ056В7401СВ38D2В3576АСDС8425108

Владелец: ФЕДЕРАЛЬНАЯ СЛУЖБА ГОСУДАРСТВЕННОЙ

РЕГИСТРАЦИИ, КАДАСТРА И КАРТОГРАФИИ

Действителен: с 27.06.2023 по 19.09.2024

полное наименование должности

инициалы, фамилия

Земельный участок

вид объекта недвижимости

Лист № 6 раздела 4.2

Всего листов раздела 4.2: 6

Всего разделов: 7

Всего листов выписки: 28

07.08.2024г. № КУВИ-001/2024-201691190

Кадастровый номер:

50:26:0110504:1652

Сведения о характерных точках границы части (частей) земельного участка

Учетный номер части: 50:26:0110504:1652/6

Система координат

Номер точки	Координаты, м		Описание закрепления на местности	Средняя квадратичная погрешность определения координат характерных точек границ земельного участка, м
	X	Y		
1	2	3	4	5
1	430363.37	1327054.9	-	-
2	430363.42	1327054.97	-	-
3	430363.26	1327054.98	-	-
4	430363.37	1327054.9	-	-



ДОКУМЕНТ ПОДПИСАН
ЭЛЕКТРОННОЙ ПОДПИСЬЮ

Сертификат: 00ВВ056В7401СВ38D2В3576АСDС8425108

Владелец: ФЕДЕРАЛЬНАЯ СЛУЖБА ГОСУДАРСТВЕННОЙ

РЕГИСТРАЦИИ, КАДАСТРА И КАРТОГРАФИИ

Действителен: с 27.06.2023 по 19.09.2024

полное наименование должности

инициалы, фамилия