

Комитет по управлению имуществом
Администрации Наро-Фоминского городского округа

(наименование органа местного самоуправления или уполномоченного им органа,
осуществляющего муниципальный контроль)

МУНИЦИПАЛЬНЫЙ КОНТРОЛЬ

г. Наро-Фоминск, ул. Маршала Жукова Г.К., д.5

(место составления акта)

« 25 » сентября 2024 г.

(дата составления акта)

10:20

(время составления акта)

АКТ ОБСЛЕДОВАНИЯ (ОСМОТРА)

1. По адресу/адресам: *Московская область, Наро-Фоминск, д. Волчёнки,*

(место проведения обследования (осмотра))

КН 50:26:0060601:835

2. На основании: *поручения председателя Комитета по управлению имуществом*

(вид документа с указанием реквизитов – номера, даты)

3. Акт составлен: *Отделом муниципального контроля Комитета по управлению имуществом Администрации Наро-Фоминского городского округа*

(орган муниципального земельного контроля)

4. Лицо (а) проводившее обследование (осмотр):

*Языкова Ирина Николаевна – главный специалист отдела муниципального контроля
Комитета по управлению имуществом*

(Ф.И.О., должность)

5. В присутствии:

(Ф.И.О. свидетелей, привлеченных специалистов)

В ходе обследования (осмотра) установлено:

Обследуемый земельный участок с КН 50:26:0060601:835 (площадь 1287 кв. м., категория земель - Земли населенных пунктов, ВРИ - для индивидуального жилищного строительства) расположен по адресу: Московская область, Наро-Фоминск, д. Волчёнки.

Обследуемый участок с КН 50:26:0060601:835 примыкает: к землям неразграниченной госсобственности; к землям общего пользования; к оградениям земельных участков с КН 50:26:0060601:257 (категория земель - Земли населенных пунктов, ВРИ - для индивидуального жилищного строительства), КН 50:26:0060601:256 (категория земель - Земли населенных пунктов, ВРИ - для индивидуального жилищного строительства), КН 50:26:0060601:167 (категория земель - Земли населенных пунктов, ВРИ - для индивидуального жилищного строительства) и КН 50:26:0060601:221 (категория земель - Земли населенных пунктов, ВРИ - для индивидуального жилищного строительства).

В границах обследуемого земельного участка с КН 50:26:0060601:835 ограждение отсутствует, доступ на участок осуществляется с юго-западной (фасадной) стороны через земли общего пользования. Обследуемый участок частично обработан, строения отсутствуют, на части участка произрастает сорная растительность.

Ограждения, отображенные на фотоматериалах, расположены за границами испрашиваемого земельного участка.

В момент осмотра проводилась фотофиксация.

6. В ходе обследования (осмотра) обнаружены факты, свидетельствующие о признаках нарушений законодательства, выраженные в:


(описание выявленных признаков нарушений с указанием характера нарушений)

7. По сведениям Единого государственного реестра прав на недвижимое имущество и сделок с ним, земельные участки принадлежат на праве

(вид права, сведения о юридическом лице, индивидуальном предпринимателе, физическом лице)

8. Прилагаемые документы: фототаблица на 2 л., схематический чертеж на 1 л.

9. Подписи лиц, осуществивших обследование (осмотр)




присутствовавших при обследовании (осмотре)

Комитет по управлению имуществом
Администрации Наро-Фоминского городского округа
(наименование органа местного самоуправления или уполномоченного им органа,
осуществляющего муниципальный контроль)

МУНИЦИПАЛЬНЫЙ КОНТРОЛЬ
ФОТОТАБЛИЦА
приложение к акту
от «25» сентября 2024 г.

(наименование юридического лица, индивидуального предпринимателя, Ф.И.О. физического лица)

Московская область, Наро-Фоминск, д. Волчёнки, КН 50:26:0060601:835




(подпись)


Языкова И.Н.
(Ф.И.О.)



55,32108, 36,23439, 209,7М, 31°
19/09/2024 13:10:17



55,32109, 36,23439, 210,2М, 17°
19/09/2024 13:10:16


(подпись)

Языкова И.Н.
(Ф.И.О.)

СХЕМАТИЧЕСКИЙ ЧЕРТЕЖ ЗЕМЕЛЬНОГО УЧАСТКА
приложение к акту
от « 25 » сентября 2024 г.




(подпись)

Языкова И.Н.
(Ф.И.О.)