




<b>Ходатайство об установлении публичного сервитута</b>		
1	Департамент городского имущества города Москвы (наименование органа, принимающего решение об установлении публичного сервитута)	
2	Сведения о лице, представившем ходатайство об установлении публичного сервитута (далее - заявитель):	
2.1	Полное наименование	Государственное казенное учреждение города Москвы «Управление дорожно-мостового строительства»
2.2	Сокращенное наименование	ГКУ «УДМС»
2.3	Организационно-правовая форма	Государственное казенное учреждение
2.4	Почтовый адрес (индекс, субъект Российской Федерации, населенный пункт, улица, дом)	117420, г. Москва, ул. Наметкина, д. 6
2.5	Фактический адрес (индекс, субъект Российской Федерации, населенный пункт, улица, дом)	117420, г. Москва, ул. Наметкина, д. 6
2.6	Адрес электронной почты	udms@str.mos.ru
2.7	ОГРН	5177746039411
2.8	ИНН	7728381587
3	Сведения о представителе заявителя:	
3.1	Фамилия	Евстигнеева
	Имя	Ольга
	Отчество (при наличии)	Вадимовна
3.2	Адрес электронной почты	UDMS-upt_udms@str.mos.ru
3.3	Телефон	8 (495) 332-16-31 (73562), 8(903)257-77-36
3.4	Наименование и реквизиты документа, подтверждающего полномочия представителя заявителя	Доверенность от 26.09.2024 № УДМС-31-250/24

4	<p>Прошу установить публичный сервитут в отношении земель и (или) земельного(ых) участка(ов) в целях, указанных в статье п.1, ч.5, ст.4 Федерального закона от 31.07.2020 № 254-ФЗ «Об особенностях регулирования отдельных отношений в целях модернизации и расширения магистральной инфраструктуры о внесении изменений в отдельные законодательные акты Российской Федерации», п.1 распоряжения Правительства Российской Федерации от 07.09.2020 № 2278-р): в целях строительства линейного объекта инфраструктуры городского заказа «Строительство многоуровневых транспортных развязок в п.Рассудово, п.Киевский с реконструкцией Киевского ш. на участке 51-65 км»</p>	
5	<p>Испрашиваемый срок публичного сервитута - 2 (два) года (в соответствии с Адресной инвестиционной программой города Москвы)</p>	
6	<p>Срок, в течение которого в соответствии с расчетом заявителя использование земельного участка (его части) и (или) расположенного на нем объекта недвижимости в соответствии с их разрешенным использованием будет в соответствии с подпунктом 4 пункта 1 статьи 39.41 Земельного кодекса Российской Федерации невозможно или существенно затруднено (при возникновении таких обстоятельств - 2 (два) года</p>	
7	<p>Обоснование необходимости установления публичного сервитута: - постановление Правительства Москвы от 26.12.2022 № 3001-ПП «Об утверждении проекта планировки территории линейного объекта участка улично-дорожной сети – участок 51-65 км Киевского шоссе»; - п.1, ч.5, ст. 4 Федерального закона от 31.07.2020 № 254-ФЗ «Об особенностях регулирования отдельных отношений в целях модернизации и расширения магистральной инфраструктуры о внесении изменений в отдельные законодательные акты Российской Федерации»; - п.1 распоряжения Правительства Российской Федерации от 07.09.2020 № 2278-р.</p>	
8	<p>Сведения о правообладателе инженерного сооружения, которое переносится в связи с изъятием земельного участка для государственных или муниципальных нужд в случае, если заявитель не является собственником указанного инженерного сооружения (в данном случае указываются сведения в объеме, предусмотренном пунктом 2 настоящей Формы) (заполняется в случае, если ходатайство об установлении публичного сервитута подается с целью установления сервитута в целях реконструкции инженерного сооружения, которое переносится в связи с изъятием такого земельного участка для государственных или муниципальных нужд)</p>	
9	<p>Кадастровые номера земельных участков (при их наличии), в отношении которых испрашивается публичный сервитут и границы которых внесены в Единый государственный реестр недвижимости</p>	<p><u>50:26:0151412:347</u> площадью 160 кв.м (:ЧЗУ1)</p>
10	<p>Вид права, на котором инженерное сооружение принадлежит заявителю (если подано ходатайство об установлении публичного сервитута в целях реконструкции или эксплуатации инженерного сооружения): -</p>	
11	<p>Сведения о способах представления результатов рассмотрения ходатайства: в виде электронного документа, который направляется уполномоченным органом заявителю посредством электронной почты</p>	<p>Да (да/нет)</p>
	<p>в виде бумажного документа, который заявитель получает непосредственно при личном обращении или посредством почтового отправления</p>	<p>Да (да/нет)</p>

12	<p>Документы, прилагаемые к ходатайству:</p> <ol style="list-style-type: none"> <li>1. План-схема расположения земельных участков на кадастровом плане территории – на 1 л. в 1 экз.;</li> <li>2. Постановление Правительства Москвы от 26.12.2022 № 3001-ПП «Об утверждении проекта планировки территории линейного объекта участка улично-дорожной сети – участок 51-65 км Киевское шоссе»;</li> <li>3. Распоряжение Правительства Москвы от 30.08.2017 № 441-ПП;</li> <li>4. Федеральный закон от 31.07.2020 № 254-ФЗ «Об особенностях регулирования отдельных отношений в целях модернизации и расширения магистральной инфраструктуры о внесении изменений в отдельные законодательные акты Российской Федерации»;</li> <li>5. Распоряжение Правительства Российской Федерации от 07.09.2020 № 2278-р.</li> <li>6. Доверенность от 26.04.2024 № УДМС-31-250/24.</li> </ol>				
13	<p>Подтверждаю согласие на обработку персональных данных (сбор, систематизацию, накопление, хранение, уточнение (обновление, изменение), использование, распространение (в том числе передачу), обезличивание, блокирование, уничтожение персональных данных, а также иных действий, необходимых для обработки персональных данных в соответствии с законодательством Российской Федерации), в том числе в автоматизированном режиме</p>				
14	<p>Подтверждаю, что сведения, указанные в настоящем ходатайстве, на дату представления ходатайства достоверны; документы (копии документов) и содержащиеся в них сведения соответствуют требованиям, установленным статьей 39.41 Земельного кодекса Российской Федерации</p>				
15	<table border="1" style="width: 100%; border-collapse: collapse;"> <tr> <td style="width: 60%; padding: 5px;"> <p>Подпись:</p> <div style="text-align: center;">   <hr style="width: 100%; border: 0.5px solid black;"/> <p>(подпись)</p> </div> </td> <td style="width: 40%; padding: 5px;"> <p>Дата:</p> <div style="text-align: center;"> <p>«18» октября 2024 г.</p> </div> </td> </tr> <tr> <td style="text-align: center; padding: 5px;"> <p>О.В.Евстигнеева (инициалы, фамилия)</p> </td> <td></td> </tr> </table>	<p>Подпись:</p> <div style="text-align: center;">   <hr style="width: 100%; border: 0.5px solid black;"/> <p>(подпись)</p> </div>	<p>Дата:</p> <div style="text-align: center;"> <p>«18» октября 2024 г.</p> </div>	<p>О.В.Евстигнеева (инициалы, фамилия)</p>	
<p>Подпись:</p> <div style="text-align: center;">   <hr style="width: 100%; border: 0.5px solid black;"/> <p>(подпись)</p> </div>	<p>Дата:</p> <div style="text-align: center;"> <p>«18» октября 2024 г.</p> </div>				
<p>О.В.Евстигнеева (инициалы, фамилия)</p>					