

План - схема расположения земельного участка на кадастровом плане территории

Объект городского заказа: «Строительство многоуровневых транспортных развязок в п. Рассудово, п. Киевский с реконструкцией Киевского шоссе на участке 51-65 км»





1. Исходный земельный участок - 50:26:0151412:347
2. Площадь исходного земельного участка - 3 819 кв.м
3. Адресный ориентир - Московская область, Наро-Фоминский городской округ
4. Вид права - Собственность
5. Правообладатель - Московская область
6. Часть земельного участка, подлежащая оформлению - :ЧЗУ1 - 160 кв.м

Каталог координат
(система координат МСК-50, зона 2)

Имя точки	X, м	Y, м
:ЧЗУ1		
1	441 961,38	2 155 310,88
2	441 964,90	2 155 313,02
3	441 969,87	2 155 317,43
4	441 960,05	2 155 325,10
5	441 956,86	2 155 327,58
6	441 950,53	2 155 320,09
7	441 957,74	2 155 313,68
1	441 961,38	2 155 310,88



Условные обозначения:

- 1  - проектные границы публичного сервитута и характерная точка
-  - границы и кадастровые номера земельных участков в кадастровых кварталах
-  - границы и номер кадастрового квартала
-  - ГЗПРО УДС 3001-ПП от 26.12.2022