



**АДМИНИСТРАЦИЯ  
НАРО-ФОМИНСКОГО ГОРОДСКОГО ОКРУГА  
МОСКОВСКОЙ ОБЛАСТИ**

**ПОСТАНОВЛЕНИЕ**

от 14.04.2025 № 1193

г. Наро-Фоминск

**Об установлении публичного сервитута в порядке главы V.7. Земельного кодекса Российской Федерации по адресу (местоположение): Российская Федерация, Московская область, Наро-Фоминский городской округ, деревня Плесенское, в пользу АО «Мособлгаз», в целях, предусмотренных статьей 39.37 Земельного кодекса Российской Федерации, для строительства, реконструкции, эксплуатации, капитального ремонта линейных объектов системы газоснабжения, их неотъемлемых технологических частей**

В соответствии с Земельным кодексом Российской Федерации, Федеральным законом от 06.10.2003 № 131-ФЗ «Об общих принципах организации местного самоуправления в Российской Федерации», Законом Московской области № 23/96-ОЗ «О регулировании земельных отношений в Московской области», руководствуясь Уставом Наро-Фоминского городского округа Московской области, учитывая ходатайство АО «Мособлгаз» от 20.03.2025 № P001-8312869498-95172247,

**ПО С Т А Н О В Л Я Ю:**

1. Установить публичный сервитут на срок 120 месяцев в отношении части земельного участка с кадастровым номером 50:26:0000000:57630 в пользу АО «Мособлгаз», в целях строительства, реконструкции, эксплуатации линейных объектов системы газоснабжения «Газопровод среднего давления  $P \leq 0,3$  МПа, по адресу: Московская область, Наро-Фоминский городской округ, д. Плесенское», в границах в соответствии с приложением к настоящему Постановлению.

Срок, в течение которого использование земельного участка (его части) и (или) расположенного на нем объекта недвижимости в соответствии с их разрешенным использованием будет в соответствии с подпунктом 4 пункта 1 статьи 39.41 Земельного кодекса Российской Федерации невозможно или существенно затруднено в связи с осуществлением деятельности, для обеспечения которой устанавливается публичный сервитут (при возникновении таких обстоятельств) – 1 месяц для строительства.

Порядок установления зон с особыми условиями использования территорий и содержание ограничений прав на земельные участки в границах таких зон установлены постановлением Правительства Российской Федерации от 20.11.2000 № 878 «Об утверждении Правил охраны газораспределительных сетей».

АО «Мособлгаз» привести земли, указанные в п. 1 настоящего постановления, в состояние, пригодное для использования в соответствии с видом разрешенного использования, в срок не позднее, чем 3 месяца после завершения деятельности, для осуществления которой установлен публичный сервитут.

2. Администрации в течение 5 рабочих дней направить копию настоящего Постановления в Управление Федеральной службы государственной регистрации, кадастра и

картографии по Московской области для внесения сведений об установлении публичного сервитута в отношении земельного участка, указанного в пункте 1 настоящего Постановления, в Единый государственный реестр недвижимости.

3. Администрации в течение 5 рабочих дней разместить настоящее Постановление на официальном информационном сайте администрации - <http://nfreg.ru/> в информационно-телекоммуникационной сети «Интернет».

4. Комитету по управлению имуществом Администрации Наро-Фоминского городского округа в течение 5 рабочих дней направить обладателю публичного сервитута копию настоящего Постановления, сведения о лицах, являющихся правообладателями земельных участков, сведения о лицах, подавших заявления об учете их прав (обременений прав) на земельные участки, способах связи с ними, копии документов, подтверждающих права указанных лиц на земельные участки.

5. Контроль за выполнением настоящего Постановления возложить на Заместителя Главы Наро-Фоминского городского округа Янковского М.Р.

**Глава  
Наро-Фоминского  
городского округа**



**Р.Л. Шамнэ**

Приложение к постановлению Администрации  
Наро-Фоминского городского округа  
от 14.04.2025 № 1193

**ГРАФИЧЕСКОЕ ОПИСАНИЕ**  
местоположения границ населенных пунктов, территориальных  
зон, особо охраняемых природных территорий, зон с особыми  
условиями использования территории

*Публичный сервитут объекта "Газопровод среднего давления  $P \leq 0,3$  МПа, по адресу: Московская область, Наро-Фоминский г.о., д. Плесенское"*

(наименование объекта, местоположение границ которого описано (далее - объект))

**Раздел 1**

**Сведения об объекте**

№ п/п	Характеристики объекта	Описание характеристик
1	2	3
1	Местоположение объекта	Московская область, Наро-Фоминск город, Плесенское деревня.
2	Площадь объекта ± величина погрешности определения площади ( $P \pm \Delta P$ )	1 161 ± 12 м <sup>2</sup>
3	Иные характеристики объекта	<p>Вид объекта реестра границ: Граница публичного сервитута Кадастровый номер квартала: 50:26:0000000</p> <p>Вид или наименование публичного сервитута по документу: Публичный сервитут объекта "Газопровод среднего давления <math>P \leq 0,3</math> МПа, по адресу: Московская область, Наро-Фоминский г.о., д. Плесенское"</p> <p>Орган, принявший решение об установлении публичного сервитута: Администрация Наро-Фоминского городского округа Московской области</p> <p>Земельные участки, в отношении которых испрашивается публичный сервитут: 50:26:0000000:57630</p> <p>Цель установления публичного сервитута: Публичный сервитут для целей строительства, реконструкции, эксплуатации, капитального ремонта линейных объектов системы газоснабжения, их неотъемлемых технологических частей.</p> <p>Обладатель публичного сервитута: Юридическое лицо, зарегистрированное в Российской Федерации Акционерное общество "Мособлгаз" (ИНН: 5032292612, ОГРН: 1175024034734, адрес эл. почты: info@mosoblgaz.ru, почтовый адрес: Московская область, город Одинцово, деревня Раздоры, километр 1-й (Рублёво-Успенского шоссе тер.), дом 1, корпус Б).</p>

## Сведения о местоположении границ объекта

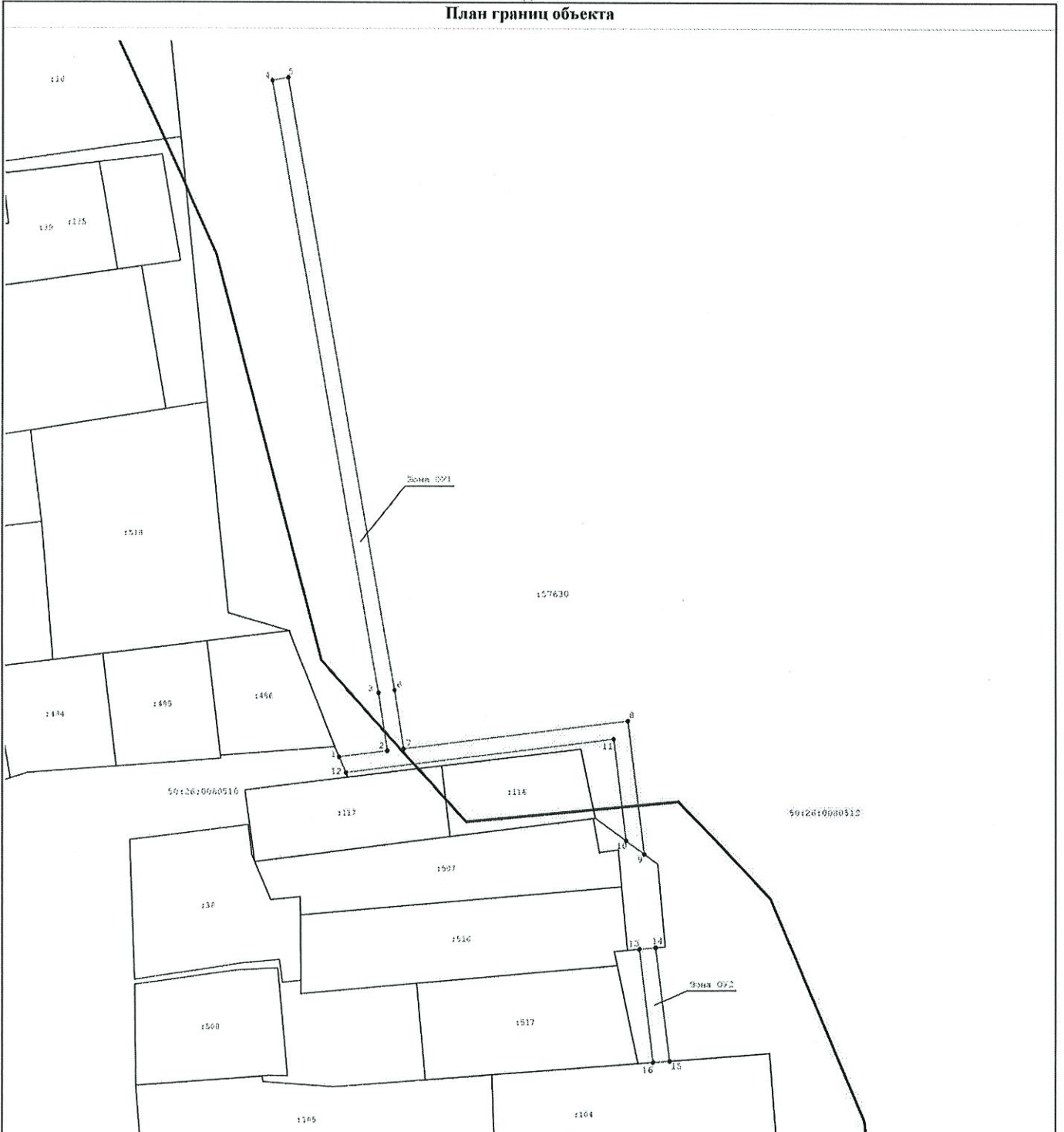
1. Система координат МСК-50, зона 1

## 2. Сведения о характерных точках границ объекта

Обозначение характерных точек границ	Координаты, м		Метод определения координат характерной точки	Средняя квадратическая погрешность положения характерной точки (M <sub>t</sub> ), м	Описание обозначения точки на местности (при наличии)
	X	Y			
1	2	3	4	5	6
Зона ОУ1					
1	427 796,86	1 317 541,54	Аналитический метод	0,10	—
2	427 798,32	1 317 553,45	Аналитический метод	0,10	—
3	427 812,50	1 317 551,31	Аналитический метод	0,10	—
4	427 961,17	1 317 524,80	Аналитический метод	0,10	—
5	427 961,87	1 317 528,74	Аналитический метод	0,10	—
6	427 813,15	1 317 555,26	Аналитический метод	0,10	—
7	427 798,80	1 317 557,43	Аналитический метод	0,10	—
8	427 805,51	1 317 611,92	Аналитический метод	0,10	—
9	427 772,99	1 317 615,89	Аналитический метод	0,10	—
10	427 776,26	1 317 611,47	Аналитический метод	0,10	—
11	427 801,05	1 317 608,43	Аналитический метод	0,10	—
12	427 793,04	1 317 543,23	Аналитический метод	0,10	—
1	427 796,86	1 317 541,54	Аналитический метод	0,10	—
Зона ОУ2					
13	427 749,80	1 317 614,70	Аналитический метод	0,10	—
14	427 750,16	1 317 618,69	Аналитический метод	0,10	—
15	427 722,60	1 317 622,06	Аналитический метод	0,10	—
16	427 722,31	1 317 618,07	Аналитический метод	0,10	—
13	427 749,80	1 317 614,70	Аналитический метод	0,10	—
3. Сведения о характерных точках части (частей) границы объекта					
1	2	3	4	5	6
—	—	—	—	—	—






Раздел 4  
План границ объекта



Масштаб 1:1 000

Используемые условные знаки и обозначения:

-  - граница публичного сервитута
-  - часть границы, сведения ЕГРН о которой позволяют однозначно определить ее положение на местности
-  - граница кадастрового квартала
- 157630 - кадастровый номер земельного участка
- 59:126:0090512 - номер кадастрового квартала
- 1 - точка, сведения о которой позволяют однозначно определить ее местоположение
- Зона с ОУ1 - Обозначение зоны с особыми условиями использования территории - публичного сервитута в пользу Акционерного Общества "Мособлгаз"

Подпись \_\_\_\_\_ Дата « 18 » февраля 20 25 г.

Место для оттиска печати (при наличии) лица, составившего описание местоположения границ объекта

