



**АДМИНИСТРАЦИЯ  
НАРО-ФОМИНСКОГО ГОРОДСКОГО ОКРУГА  
МОСКОВСКОЙ ОБЛАСТИ**

**ПОСТАНОВЛЕНИЕ**

от 14.04.2025 № 1195

г. Наро-Фоминск

**Об установлении публичного сервитута в порядке главы V.7. Земельного кодекса Российской Федерации по адресу (местоположение): Российская Федерация, Московская область, Наро-Фоминский городской округ, деревня Субботино, в пользу АО «Мособлгаз», в целях, предусмотренных статьей 39.37 Земельного кодекса Российской Федерации, для строительства, реконструкции, эксплуатации, капитального ремонта линейных объектов системы газоснабжения, их неотъемлемых технологических частей**

В соответствии с Земельным кодексом Российской Федерации, Федеральным законом от 06.10.2003 № 131-ФЗ «Об общих принципах организации местного самоуправления в Российской Федерации», Законом Московской области № 23/96-ОЗ «О регулировании земельных отношений в Московской области», руководствуясь Уставом Наро-Фоминского городского округа Московской области, учитывая ходатайство АО «Мособлгаз» от 18.03.2025 № P001-4909656807-95092947,

**ПОСТАНОВЛЯЮ:**

1. Установить публичный сервитут на срок 120 месяцев в отношении части земельного участка с кадастровым номером 50:26:0060403:16 в пользу АО «Мособлгаз», в целях строительства объекта «Распределительный газопровод высокого давления  $P \leq 0,6$  МПа с установкой ГРПШ, распределительный газопровод среднего давления  $P \leq 0,3$  МПа по адресу: Московская область, г.о. Наро-Фоминский, д. Субботино. Догазификация населенного пункта - д. Субботино, расположенного по адресу: Московская область, Наро-Фоминский г.о.», в границах в соответствии с приложением к настоящему Постановлению.

Срок, в течение которого использование земельного участка (его части) и (или) расположенного на нем объекта недвижимости в соответствии с их разрешенным использованием будет в соответствии с подпунктом 4 пункта 1 статьи 39.41 Земельного кодекса Российской Федерации невозможно или существенно затруднено в связи с осуществлением деятельности, для обеспечения которой устанавливается публичный сервитут (при возникновении таких обстоятельств) – 1 месяц для строительства.

Порядок установления зон с особыми условиями использования территорий и содержание ограничений прав на земельные участки в границах таких зон установлены постановлением Правительства Российской Федерации от 20.11.2000 № 878 «Об утверждении Правил охраны газораспределительных сетей».

АО «Мособлгаз» привести земли, указанные в п. 1 настоящего постановления, в состояние, пригодное для использования в соответствии с видом разрешенного использования, в срок не позднее, чем 3 месяца после завершения деятельности, для осуществления которой установлен публичный сервитут.

2. Администрации в течение 5 рабочих дней направить копию настоящего Постановления в Управление Федеральной службы государственной регистрации, кадастра и картографии по Московской области для внесения сведений об установлении публичного сервитута в отношении земельного участка, указанного в пункте 1 настоящего Постановления, в Единый государственный реестр недвижимости.

3. Администрации в течение 5 рабочих дней разместить настоящее Постановление на официальном информационном сайте администрации - <http://nfreg.ru/> в информационно-телекоммуникационной сети «Интернет».

4. Комитету по управлению имуществом Администрации Наро-Фоминского городского округа в течение 5 рабочих дней направить обладателю публичного сервитута копию настоящего Постановления, сведения о лицах, являющихся правообладателями земельных участков, сведения о лицах, подавших заявления об учете их прав (обременений прав) на земельные участки, способах связи с ними, копии документов, подтверждающих права указанных лиц на земельные участки.

5. Контроль за выполнением настоящего Постановления возложить на Заместителя Главы Наро-Фоминского городского округа Янковского М.Р.

**Глава  
Наро-Фоминского  
городского округа**



**Р.Л. Шамнэ**

Приложение к Постановлению Администрации  
Наро-Фоминского городского округа  
от 14.04.2025 № 1195

**ГРАФИЧЕСКОЕ ОПИСАНИЕ**  
местоположения границ населенных пунктов, территориальных  
зон, особо охраняемых природных территорий, зон с особыми  
условиями использования территории

*Публичный сервитут объекта "Распределительный газопровод высокого давления  $P \leq 0,6$  МПа с установкой ГРПШ, распределительный газопровод среднего давления  $P \leq 0,3$  МПа по адресу: Московская область, г.о. Наро-Фоминский, д. Субботино. Догазификация населенного пункта-д. Субботино, расположенного по адресу: Московская область, Наро-Фоминский г.о."*

(наименование объекта, местоположение границ которого описано (далее - объект)

**Раздел 1**

Сведения об объекте		
№ п/п	Характеристики объекта	Описание характеристик
1	2	3
1	Местоположение объекта	Московская область, Наро-Фоминский г.о., Субботино д
2	Площадь объекта $\pm$ величина погрешности определения площади ( $P \pm \Delta P$ )	134 м <sup>2</sup> $\pm$ 4 м <sup>2</sup>
3	Иные характеристики объекта	<p>Вид объекта реестра границ: Зона с особыми условиями использования территории</p> <p>Вид объекта по документу: Публичный сервитут объекта "Распределительный газопровод высокого давления <math>P \leq 0,6</math> МПа с установкой ГРПШ, распределительный газопровод среднего давления <math>P \leq 0,3</math> МПа по адресу: Московская область, г.о. Наро-Фоминский, д. Субботино. Догазификация населенного пункта-д. Субботино, расположенного по адресу: Московская область, Наро-Фоминский г.о."</p> <p>Содержание ограничений использования объектов недвижимости в пределах зоны или территории:</p> <p>Публичный сервитут для целей строительства, реконструкции, эксплуатации, капитального ремонта линейных объектов системы газоснабжения, их неотъемлемых технологических частей. Срок установления 120 месяцев. Владелец публичного сервитута: Акционерное Общество "Мособлгаз" (ИНН 5032292612, ОГРН 1175024034734). Адрес: Московская обл, г. Одинцово, д. Раздоры, 1-й км Рублёво-Успенского шоссе, дом 1, корпус Б. Электронная почта: info@mosoblغاز.ru</p>

## Раздел 2

Сведения о местоположении границ объекта					
1. Система координат МСК-50, зона 1					
2. Сведения о характерных точках границ объекта					
Обозначение характерных точек границ	Координаты, м		Метод определения координат характерной точки	Средняя квадратическая погрешность положения характерной точки (M <sub>t</sub> ), м	Описание обозначения точки на местности (при наличии)
	X	Y			
1	2	3	4	5	6
1	427 363,28	1 305 776,05	Аналитический метод	0,10	—
2	427 357,91	1 305 820,61	Аналитический метод	0,10	—
3	427 354,38	1 305 820,28	Аналитический метод	0,10	—
4	427 360,85	1 305 775,85	Аналитический метод	0,10	—
1	427 363,28	1 305 776,05	Аналитический метод	0,10	—
3. Сведения о характерных точках части (частей) границы объекта					
1	2	3	4	5	6
—	—	—	—	—	—






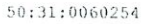


**Раздел 4**  
**План границ объекта**



**Масштаб 1:1 000**

**Используемые условные знаки и обозначения:**

-  1 - Характерная точка границы публичного сервитута
-  - Границы публичного сервитута
-  - Проектируемый газопровод
-  - Границы земельных участков по сведениям ЕГРН
-  - Граница кадастрового квартала
-  50:31:0060254 - Номер кадастрового квартала

Подпись \_\_\_\_\_

Дата « 17 » марта 20 25 г.

Место для оттиска печати (при наличии) лица, составившего описание местоположения границ объекта