

ОПИСАНИЕ МЕСТОПОЛОЖЕНИЯ ГРАНИЦ

Публичный сервитут объекта «Газопровод низкого давления», кадастровый номер 50:26:0210402:3084

(наименование объекта, местоположение границ которого описано (далее - объект))

Раздел 1

Сведения об объекте


№ п/п	Характеристики объекта	Описание характеристик
1	2	3
1	Местоположение объекта	Московская область, Наро-Фоминский г.о., Тарасково д
2	Площадь объекта ± величина погрешности определения площади ($P \pm \Delta P$)	885 м ² ± 10 м ²
3	Иные характеристики объекта	Вид объекта реестра границ: Зона с особыми условиями использования территории Вид объекта по документу: Публичный сервитут объекта «Газопровод низкого давления», кадастровый номер 50:26:0210402:3084 Содержание ограничений использования объектов недвижимости в пределах зоны или территории: Публичный сервитут, для целей размещения линейных объектов системы газоснабжения, их неотъемлемых технологических частей. Срок установления 49 лет. Владелец публичного сервитута: Акционерное Общество «Мособлгаз» (ИНН 5032292612, ОГРН 1175024034734). Адрес: Московская обл. г. Одинцово, д. Раздоры, 1-й км Рублево-Успенского шоссе, д. 1, корп. Б. Электронная почта: info@mosoblgaz.ru

Раздел 2

Сведения о местоположении границ объекта




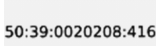



1. Система координат МСК-50, зона 2					
2. Сведения о характерных точках границ объекта					
Обозначение характерных точек границ	Координаты, м		Метод определения координат характерной точки	Средняя квадратическая погрешность положения характерной точки (Mt), м	Описание обозначения точки на местности (при наличии)
	X	Y			
1	2	3	4	5	6
1	448 717,36	2 157 681,37	Аналитический метод	0,10	—
2	448 715,12	2 157 678,06	Аналитический метод	0,10	—
3	448 768,67	2 157 641,89	Аналитический метод	0,10	—
4	448 800,37	2 157 621,99	Аналитический метод	0,10	—
5	448 838,61	2 157 598,99	Аналитический метод	0,10	—
6	448 814,35	2 157 566,57	Аналитический метод	0,10	—
7	448 805,63	2 157 567,09	Аналитический метод	0,10	—
8	448 794,05	2 157 552,18	Аналитический метод	0,10	—
9	448 798,50	2 157 548,10	Аналитический метод	0,10	—
10	448 801,20	2 157 551,05	Аналитический метод	0,10	—
11	448 799,47	2 157 552,64	Аналитический метод	0,10	—
12	448 807,50	2 157 562,97	Аналитический метод	0,10	—
13	448 816,26	2 157 562,45	Аналитический метод	0,10	—
14	448 844,46	2 157 600,14	Аналитический метод	0,10	—
15	448 802,46	2 157 625,39	Аналитический метод	0,10	—
16	448 770,85	2 157 645,24	Аналитический метод	0,10	—
1	448 717,36	2 157 681,37	Аналитический метод	0,10	—
3. Сведения о характерных точках части (частей) границы объекта					
1	2	3	4	5	6
—	—	—	—	—	—

Раздел 4
План границ объекта



Масштаб 1:1 000

Используемые условные знаки и обозначения:

-  7 - Характерная точка границы зоны
-  - Граница зоны
-  - Граница земельного участка по сведениям ЕГРН
-  50:39:0020208:416 - Кадастровый номер земельного участка по сведениям ЕГРН
-  - Часть контура образованного проекцией существующего в ЕГРН конструктивного элемента здания, сооружения, объекта незавершенного строительства
-  50:15:0010602 - Кадастровый номер квартала по сведениям ЕГРН
-  - Граница кадастрового квартала

Подпись _____ Дата « 17 » марта 20 25 г.



Место для оттиска печати (при наличии) лица, составившего описание местоположения границ объекта