

ОПИСАНИЕ МЕСТОПОЛОЖЕНИЯ ГРАНИЦ

Публичный сервитут объекта «Газопровод низкого давления», кадастровый номер 50:26:0160604:3429

(наименование объекта, местоположение границ которого описано (далее - объект))

Раздел 1

Сведения об объекте

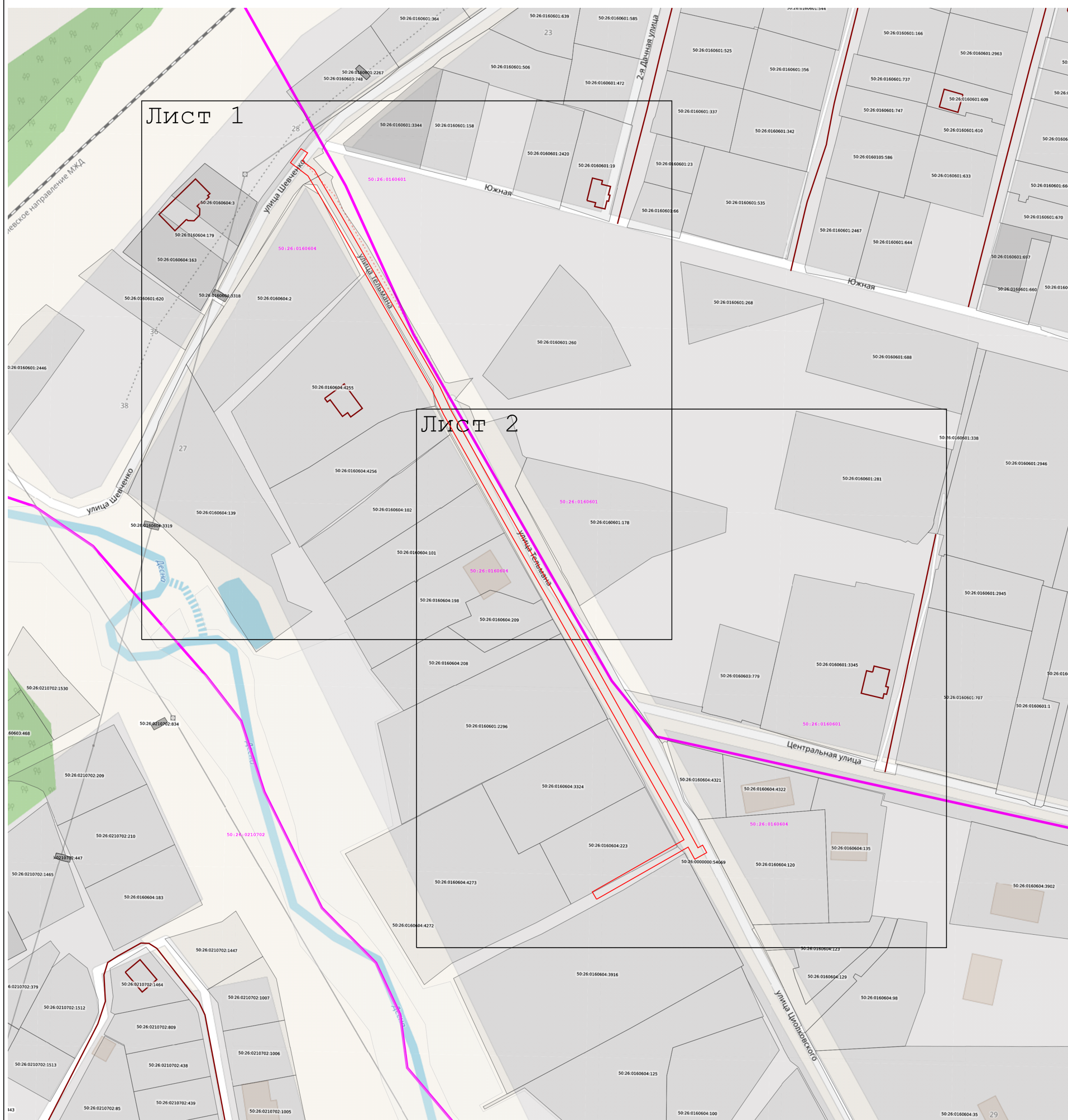
№ п/п	Характеристики объекта	Описание характеристик
1	2	3
1	Местоположение объекта	Московская область, Наро-Фоминский г.о., Апрелевка г
2	Площадь объекта ± величина погрешности определения площади ($P \pm \Delta P$)	1 763 м ² ± 15 м ²
3	Иные характеристики объекта	Вид объекта реестра границ: Зона с особыми условиями использования территории Вид объекта по документу: Публичный сервитут объекта «Газопровод низкого давления», кадастровый номер 50:26:0160604:3429 Содержание ограничений использования объектов недвижимости в пределах зоны или территории: Публичный сервитут, для целей размещения линейных объектов системы газоснабжения, их неотъемлемых технологических частей. Срок установления 49 лет. Владелец публичного сервитута: Акционерное Общество «Мособлгаз» (ИНН 5032292612, ОГРН 1175024034734). Адрес: Московская обл. г. Одинцово, д. Раздоры, 1-й км Рублево-Успенского шоссе, д. 1, корп. Б. Электронная почта: info@mosoblغاز.ru

Раздел 2

Сведения о местоположении границ объекта



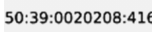

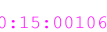

1. Система координат МСК-50, зона 2					
2. Сведения о характерных точках границ объекта					
Обозначение характерных точек границ	Координаты, м		Метод определения координат характерной точки	Средняя квадратическая погрешность положения характерной точки (Mt), м	Описание обозначения точки на местности (при наличии)
	X	Y			
1	2	3	4	5	6
1	444 512,14	2 157 267,99	Аналитический метод	0,10	—
2	444 515,62	2 157 266,01	Аналитический метод	0,10	—
3	444 540,34	2 157 309,40	Аналитический метод	0,10	—
4	444 652,60	2 157 246,04	Аналитический метод	0,10	—
5	444 683,36	2 157 228,41	Аналитический метод	0,10	—
6	444 708,00	2 157 214,57	Аналитический метод	0,10	—
7	444 741,92	2 157 195,58	Аналитический метод	0,10	—
8	444 752,85	2 157 190,38	Аналитический метод	0,10	—
9	444 834,18	2 157 143,63	Аналитический метод	0,10	—
10	444 854,92	2 157 131,37	Аналитический метод	0,10	—
11	444 861,17	2 157 123,06	Аналитический метод	0,10	—
12	444 867,78	2 157 128,01	Аналитический метод	0,10	—
13	444 865,81	2 157 131,17	Аналитический метод	0,10	—
14	444 861,96	2 157 128,65	Аналитический метод	0,10	—
15	444 857,65	2 157 134,38	Аналитический метод	0,10	—
16	444 836,19	2 157 147,09	Аналитический метод	0,10	—
17	444 769,07	2 157 185,75	Аналитический метод	0,10	—
18	444 754,70	2 157 193,93	Аналитический метод	0,10	—
19	444 743,76	2 157 199,13	Аналитический метод	0,10	—
20	444 709,95	2 157 218,06	Аналитический метод	0,10	—
21	444 685,33	2 157 231,89	Аналитический метод	0,10	—
22	444 654,58	2 157 249,52	Аналитический метод	0,10	—
23	444 621,34	2 157 268,31	Аналитический метод	0,10	—
24	444 579,62	2 157 291,74	Аналитический метод	0,10	—
25	444 550,18	2 157 308,54	Аналитический метод	0,10	—
26	444 536,56	2 157 316,04	Аналитический метод	0,10	—
27	444 537,75	2 157 318,22	Аналитический метод	0,10	—
28	444 534,24	2 157 320,15	Аналитический метод	0,10	—
29	444 531,13	2 157 314,46	Аналитический метод	0,10	—
30	444 536,83	2 157 311,33	Аналитический метод	0,10	—
1	444 512,14	2 157 267,99	Аналитический метод	0,10	—
3. Сведения о характерных точках части (частей) границы объекта					
1	2	3	4	5	6
—	—	—	—	—	—

Раздел 4
План границ объекта



Масштаб 1:2 000

Используемые условные знаки и обозначения:

-  - Граница зоны
-  - Граница земельного участка по сведениям ЕГРН
-  - Кадастровый номер земельного участка по сведениям ЕГРН
-  - Часть контура образованного проекцией существующего в ЕГРН конструктивного элемента здания, сооружения, объекта незавершенного строительства
-  - Кадастровый номер квартала по сведениям ЕГРН
-  - Граница кадастрового квартала

Подпись _____

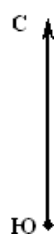


Дата « 17 » марта 20 25 г.

Место для оттиска печати (при наличии) лица, составившего описание местоположения границ объекта




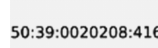

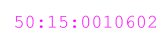

Раздел 4
План границ объекта

Лист 1



Масштаб 1:1 000

Используемые условные знаки и обозначения:

-  7 - Характерная точка границы зоны
-  - Граница зоны
-  - Граница земельного участка по сведениям ЕГРН
-  50:39:0020208:416 - Кадастровый номер земельного участка по сведениям ЕГРН
-  - Часть контура образованного проекцией существующего в ЕГРН конструктивного элемента здания, сооружения, объекта незавершенного строительства
-  50:15:0010602 - Кадастровый номер квартала по сведениям ЕГРН
-  - Граница кадастрового квартала

Подпись _____ Дата « 17 » марта 20 25 г.

Место для оттиска печати (при наличии) лица, составившего описание местоположения границ объекта



