

## ОПИСАНИЕ МЕСТОПОЛОЖЕНИЯ ГРАНИЦ

Публичный сервитут для использования земель и земельных участков в целях эксплуатации объекта электросетевого хозяйства федерального значения: "Группа воздушных линий электропередачи 220 кВ между подстанциями ПС 220 кВ "Кедрово", ПС 500 кВ "Очаково", ПС 220 кВ "Лесная"

(наименование объекта, местоположение границ которого описано (далее - объект))

### Раздел 1

#### Сведения об объекте

№ п/п	Характеристики объекта	Описание характеристик
1	2	3
1	Местоположение объекта	Москва, городской округ Троицк вн.тер.г., Москва, муниципальный округ Краснопахорский вн.тер.г., Москва, муниципальный округ Бекасово вн.тер.г., Москва, муниципальный округ Внуково вн.тер.г., Москва, муниципальный округ Можайский вн.тер.г., Москва, муниципальный округ Очаково-Матвеевское вн.тер.г.
2	Площадь объекта ± величина погрешности определения площади ( $P \pm \Delta P$ )	2 485 329 м <sup>2</sup> ± 552 м <sup>2</sup>
3	Иные характеристики объекта	Публичный сервитут для использования земель и земельных участков в целях эксплуатации объекта электросетевого хозяйства федерального значения: "Группа воздушных линий электропередачи 220 кВ между подстанциями ПС 220 кВ "Кедрово", ПС 500 кВ "Очаково", ПС 220 кВ "Лесная" в соответствии с п.3 статьи 3.6 Федерального закона от 25.10.2001 № 137-ФЗ «О введении в действие Земельного кодекса Российской Федерации» Срок публичного сервитута: 49 лет. Обладатель публичного сервитута: Публичное акционерное общество «Россети Московский регион», ИНН 5036065113, ОГРН 105774655811 Почтовый адрес обладателя публичного сервитута: 115114, г. Москва, 2-й Павелецкий пр., д. 3, стр.2. Адрес электронной почты обладателя публичного сервитута: client@rossetimr.ru Телефон: 8-495-662-40-70, доб. 44-63

**Раздел 2**

**Сведения о местоположении границ объекта**

<b>1. Система координат ПМСК Москвы</b>					
<b>2. Сведения о характерных точках границ объекта</b>					
Обозначение характерных точек границ	Координаты, м		Метод определения координат характерной точки	Средняя квадратическая погрешность положения характерной точки (Mt), м	Описание обозначения точки на местности (при наличии)
	X	Y			
1	2	3	4	5	6
1					
1	-20 706,73	-10 023,40	Аналитический метод	0,10	—
2	-20 704,19	-10 019,10	Аналитический метод	0,10	—
3	-20 702,56	-10 014,37	Аналитический метод	0,10	—
4	-20 701,90	-10 009,41	Аналитический метод	0,10	—
5	-20 702,24	-10 004,42	Аналитический метод	0,10	—
6	-20 703,57	-9 999,60	Аналитический метод	0,10	—
7	-20 705,83	-9 995,14	Аналитический метод	0,10	—
8	-20 708,93	-9 991,22	Аналитический метод	0,10	—
9	-20 712,75	-9 988,00	Аналитический метод	0,10	—
10	-20 717,14	-9 985,60	Аналитический метод	0,10	—
11	-20 721,91	-9 984,12	Аналитический метод	0,10	—
12	-20 726,89	-9 983,62	Аналитический метод	0,10	—
13	-20 735,87	-9 983,62	Аналитический метод	0,10	—
14	-20 743,20	-9 984,71	Аналитический метод	0,10	—
15	-20 747,81	-9 986,65	Аналитический метод	0,10	—
16	-20 751,94	-9 989,46	Аналитический метод	0,10	—
17	-20 755,43	-9 993,04	Аналитический метод	0,10	—
18	-20 758,14	-9 997,25	Аналитический метод	0,10	—
19	-20 787,96	-10 055,66	Аналитический метод	0,10	—
20	-21 075,70	-10 089,61	Аналитический метод	0,10	—
21	-21 393,77	-10 124,01	Аналитический метод	0,10	—
22	-21 725,03	-10 162,46	Аналитический метод	0,10	—
23	-22 071,93	-10 200,13	Аналитический метод	0,10	—
24	-22 383,95	-10 236,85	Аналитический метод	0,10	—
25	-22 388,72	-10 237,89	Аналитический метод	0,10	—
26	-22 393,30	-10 239,90	Аналитический метод	0,10	—
27	-22 700,34	-10 413,04	Аналитический метод	0,10	—
28	-22 964,04	-10 558,61	Аналитический метод	0,10	—
29	-23 270,13	-10 730,91	Аналитический метод	0,10	—
30	-23 530,71	-10 877,59	Аналитический метод	0,10	—
31	-23 850,32	-11 054,47	Аналитический метод	0,10	—
32	-24 138,43	-11 214,86	Аналитический метод	0,10	—
33	-24 139,57	-11 215,54	Аналитический метод	0,10	—
34	-24 443,21	-11 406,30	Аналитический метод	0,10	—
35	-24 721,20	-11 577,44	Аналитический метод	0,10	—
36	-24 868,08	-11 673,66	Аналитический метод	0,10	—
37	-24 871,28	-11 676,14	Аналитический метод	0,10	—
38	-24 874,61	-11 679,87	Аналитический метод	0,10	—
39	-24 877,13	-11 684,19	Аналитический метод	0,10	—
40	-24 878,74	-11 688,92	Аналитический метод	0,10	—
41	-24 879,38	-11 693,88	Аналитический метод	0,10	—
42	-24 883,95	-11 860,43	Аналитический метод	0,10	—
43	-25 108,68	-12 055,95	Аналитический метод	0,10	—
44	-25 297,29	-12 217,28	Аналитический метод	0,10	—
45	-25 557,68	-12 444,08	Аналитический метод	0,10	—
46	-25 817,30	-12 670,21	Аналитический метод	0,10	—

**Раздел 2**

**Сведения о местоположении границ объекта**

<b>1</b>	<b>2</b>	<b>3</b>	<b>4</b>	<b>5</b>	<b>6</b>
47	-26 089,75	-12 904,26	Аналитический метод	0,10	—
48	-26 310,89	-13 100,12	Аналитический метод	0,10	—
49	-26 577,21	-13 326,71	Аналитический метод	0,10	—
50	-26 892,78	-13 268,29	Аналитический метод	0,10	—
51	-27 157,22	-13 217,85	Аналитический метод	0,10	—
52	-27 162,35	-13 217,41	Аналитический метод	0,10	—
53	-27 167,32	-13 218,00	Аналитический метод	0,10	—
54	-27 172,07	-13 219,57	Аналитический метод	0,10	—
55	-27 358,36	-13 302,45	Аналитический метод	0,10	—
56	-27 362,19	-13 304,57	Аналитический метод	0,10	—
57	-27 366,03	-13 307,77	Аналитический метод	0,10	—
58	-27 588,69	-13 534,34	Аналитический метод	0,10	—
59	-27 589,21	-13 534,89	Аналитический метод	0,10	—
60	-27 749,13	-13 707,82	Аналитический метод	0,10	—
61	-28 047,05	-13 845,01	Аналитический метод	0,10	—
62	-28 292,19	-13 956,11	Аналитический метод	0,10	—
63	-28 616,91	-14 106,41	Аналитический метод	0,10	—
64	-28 928,17	-14 246,29	Аналитический метод	0,10	—
65	-29 238,30	-14 388,82	Аналитический метод	0,10	—
66	-29 605,92	-14 557,77	Аналитический метод	0,10	—
67	-29 850,23	-14 670,06	Аналитический метод	0,10	—
68	-29 853,02	-14 671,56	Аналитический метод	0,10	—
69	-29 856,98	-14 674,62	Аналитический метод	0,10	—
70	-29 860,25	-14 678,40	Аналитический метод	0,10	—
71	-29 862,70	-14 682,76	Аналитический метод	0,10	—
72	-29 864,23	-14 687,52	Аналитический метод	0,10	—
73	-29 864,79	-14 692,49	Аналитический метод	0,10	—
74	-29 867,80	-14 958,41	Аналитический метод	0,10	—
75	-29 870,35	-15 262,85	Аналитический метод	0,10	—
76	-29 875,51	-15 594,32	Аналитический метод	0,10	—
77	-29 922,39	-15 732,91	Аналитический метод	0,10	—
78	-29 952,04	-15 815,43	Аналитический метод	0,10	—
79	-29 953,40	-15 821,51	Аналитический метод	0,10	—
80	-29 953,38	-15 826,51	Аналитический метод	0,10	—
81	-29 952,36	-15 831,41	Аналитический метод	0,10	—
82	-29 950,38	-15 836,00	Аналитический метод	0,10	—
83	-29 947,54	-15 840,11	Аналитический метод	0,10	—
84	-29 846,08	-15 959,07	Аналитический метод	0,10	—
85	-29 750,60	-16 097,41	Аналитический метод	0,10	—
86	-29 692,04	-16 229,23	Аналитический метод	0,10	—
87	-29 690,70	-16 231,82	Аналитический метод	0,10	—
88	-29 687,74	-16 235,84	Аналитический метод	0,10	—
89	-29 560,85	-16 376,29	Аналитический метод	0,10	—
90	-29 467,22	-16 482,51	Аналитический метод	0,10	—
91	-29 463,19	-16 486,19	Аналитический метод	0,10	—
92	-29 458,87	-16 488,71	Аналитический метод	0,10	—
93	-29 261,43	-16 579,11	Аналитический метод	0,10	—
94	-29 256,21	-16 580,83	Аналитический метод	0,10	—
95	-29 251,24	-16 581,38	Аналитический метод	0,10	—
96	-29 246,27	-16 580,92	Аналитический метод	0,10	—
97	-29 089,42	-16 550,55	Аналитический метод	0,10	—
98	-28 895,31	-16 751,89	Аналитический метод	0,10	—
99	-28 690,71	-16 964,10	Аналитический метод	0,10	—
100	-28 486,37	-17 176,06	Аналитический метод	0,10	—
101	-28 484,04	-17 178,18	Аналитический метод	0,10	—

**Раздел 2**

**Сведения о местоположении границ объекта**

<b>1</b>	<b>2</b>	<b>3</b>	<b>4</b>	<b>5</b>	<b>6</b>
102	-28 405,13	-17 241,69	Аналитический метод	0,10	—
103	-28 414,11	-17 390,33	Аналитический метод	0,10	—
104	-28 414,07	-17 393,83	Аналитический метод	0,10	—
105	-28 387,56	-17 725,34	Аналитический метод	0,10	—
106	-28 386,18	-17 731,77	Аналитический метод	0,10	—
107	-28 384,04	-17 736,29	Аналитический метод	0,10	—
108	-28 381,03	-17 740,28	Аналитический метод	0,10	—
109	-28 377,30	-17 743,61	Аналитический метод	0,10	—
110	-28 372,97	-17 746,12	Аналитический метод	0,10	—
111	-28 368,24	-17 747,72	Аналитический метод	0,10	—
112	-28 363,28	-17 748,34	Аналитический метод	0,10	—
113	-28 190,20	-17 752,73	Аналитический метод	0,10	—
114	-28 187,86	-17 752,68	Аналитический метод	0,10	—
115	-27 967,81	-17 737,59	Аналитический метод	0,10	—
116	-27 674,50	-17 777,84	Аналитический метод	0,10	—
117	-27 628,32	-18 071,25	Аналитический метод	0,10	—
118	-27 587,77	-18 341,61	Аналитический метод	0,10	—
119	-27 563,11	-18 512,38	Аналитический метод	0,10	—
120	-27 562,26	-18 516,15	Аналитический метод	0,10	—
121	-27 560,32	-18 520,76	Аналитический метод	0,10	—
122	-27 557,51	-18 524,89	Аналитический метод	0,10	—
123	-27 438,55	-18 666,47	Аналитический метод	0,10	—
124	-27 284,09	-18 847,84	Аналитический метод	0,10	—
125	-27 165,52	-18 987,08	Аналитический метод	0,10	—
126	-27 160,62	-18 991,50	Аналитический метод	0,10	—
127	-27 156,23	-18 993,90	Аналитический метод	0,10	—
128	-27 151,45	-18 995,38	Аналитический метод	0,10	—
129	-26 919,60	-19 042,37	Аналитический метод	0,10	—
130	-26 771,69	-19 260,03	Аналитический метод	0,10	—
131	-26 616,94	-19 487,73	Аналитический метод	0,10	—
132	-26 460,28	-19 716,90	Аналитический метод	0,10	—
133	-26 274,37	-19 988,86	Аналитический метод	0,10	—
134	-26 119,48	-20 278,38	Аналитический метод	0,10	—
135	-25 979,04	-20 538,40	Аналитический метод	0,10	—
136	-25 977,57	-20 540,80	Аналитический метод	0,10	—
137	-25 974,31	-20 544,59	Аналитический метод	0,10	—
138	-25 735,29	-20 772,95	Аналитический метод	0,10	—
139	-25 474,20	-21 026,10	Аналитический метод	0,10	—
140	-25 218,25	-21 274,26	Аналитический метод	0,10	—
141	-24 935,18	-21 553,44	Аналитический метод	0,10	—
142	-24 666,66	-21 813,31	Аналитический метод	0,10	—
143	-24 387,73	-22 080,36	Аналитический метод	0,10	—
144	-24 384,98	-22 082,64	Аналитический метод	0,10	—
145	-24 380,64	-22 085,13	Аналитический метод	0,10	—
146	-24 375,90	-22 086,70	Аналитический метод	0,10	—
147	-23 983,16	-22 174,53	Аналитический метод	0,10	—
148	-23 612,93	-22 257,88	Аналитический метод	0,10	—
149	-23 228,65	-22 339,11	Аналитический метод	0,10	—
150	-22 861,97	-22 419,23	Аналитический метод	0,10	—
151	-22 519,20	-22 494,13	Аналитический метод	0,10	—
152	-22 591,12	-22 827,35	Аналитический метод	0,10	—
153	-22 677,99	-23 217,39	Аналитический метод	0,10	—
154	-22 758,97	-23 593,92	Аналитический метод	0,10	—
155	-22 827,23	-23 915,68	Аналитический метод	0,10	—
156	-22 827,75	-23 922,13	Аналитический метод	0,10	—

**Раздел 2**

**Сведения о местоположении границ объекта**

<b>1</b>	<b>2</b>	<b>3</b>	<b>4</b>	<b>5</b>	<b>6</b>
157	-22 827,00	-23 927,07	Аналитический метод	0,10	—
158	-22 825,28	-23 931,77	Аналитический метод	0,10	—
159	-22 822,66	-23 936,03	Аналитический метод	0,10	—
160	-22 623,95	-24 196,71	Аналитический метод	0,10	—
161	-22 397,84	-24 486,41	Аналитический метод	0,10	—
162	-22 171,28	-24 779,36	Аналитический метод	0,10	—
163	-21 950,51	-25 064,82	Аналитический метод	0,10	—
164	-21 884,00	-25 145,34	Аналитический метод	0,10	—
165	-21 894,88	-25 053,69	Аналитический метод	0,10	—
166	-21 911,20	-25 033,92	Аналитический метод	0,10	—
167	-22 131,73	-24 748,77	Аналитический метод	0,10	—
168	-22 358,39	-24 455,69	Аналитический метод	0,10	—
169	-22 584,27	-24 166,29	Аналитический метод	0,10	—
170	-22 775,94	-23 914,84	Аналитический метод	0,10	—
171	-22 710,07	-23 604,33	Аналитический метод	0,10	—
172	-22 629,17	-23 228,17	Аналитический метод	0,10	—
173	-22 542,29	-22 838,14	Аналитический метод	0,10	—
174	-22 465,06	-22 480,30	Аналитический метод	0,10	—
175	-22 464,53	-22 476,19	Аналитический метод	0,10	—
176	-22 464,80	-22 471,20	Аналитический метод	0,10	—
177	-22 466,05	-22 466,36	Аналитический метод	0,10	—
178	-22 468,25	-22 461,87	Аналитический метод	0,10	—
179	-22 471,29	-22 457,90	Аналитический метод	0,10	—
180	-22 475,06	-22 454,62	Аналитический метод	0,10	—
181	-22 479,41	-22 452,15	Аналитический метод	0,10	—
182	-22 484,17	-22 450,60	Аналитический метод	0,10	—
183	-22 851,30	-22 370,38	Аналитический метод	0,10	—
184	-23 218,23	-22 290,21	Аналитический метод	0,10	—
185	-23 602,11	-22 209,06	Аналитический метод	0,10	—
186	-23 972,23	-22 125,74	Аналитический метод	0,10	—
187	-24 358,18	-22 039,43	Аналитический метод	0,10	—
188	-24 631,94	-21 777,33	Аналитический метод	0,10	—
189	-24 900,16	-21 517,76	Аналитический метод	0,10	—
190	-25 183,22	-21 238,58	Аналитический метод	0,10	—
191	-25 439,40	-20 990,20	Аналитический метод	0,10	—
192	-25 700,69	-20 736,87	Аналитический метод	0,10	—
193	-25 936,92	-20 511,17	Аналитический метод	0,10	—
194	-26 075,46	-20 254,66	Аналитический метод	0,10	—
195	-26 230,92	-19 964,08	Аналитический метод	0,10	—
196	-26 232,33	-19 961,76	Аналитический метод	0,10	—
197	-26 419,00	-19 688,68	Аналитический метод	0,10	—
198	-26 575,64	-19 459,54	Аналитический метод	0,10	—
199	-26 730,33	-19 231,92	Аналитический метод	0,10	—
200	-26 883,97	-19 005,84	Аналитический метод	0,10	—
201	-26 886,70	-19 002,49	Аналитический метод	0,10	—
202	-26 890,52	-18 999,27	Аналитический метод	0,10	—
203	-26 894,91	-18 996,87	Аналитический метод	0,10	—
204	-26 899,68	-18 995,39	Аналитический метод	0,10	—
205	-27 133,05	-18 948,09	Аналитический метод	0,10	—
206	-27 246,03	-18 815,42	Аналитический метод	0,10	—
207	-27 400,42	-18 634,12	Аналитический метод	0,10	—
208	-27 514,64	-18 498,18	Аналитический метод	0,10	—
209	-27 538,29	-18 334,40	Аналитический метод	0,10	—
210	-27 578,91	-18 063,57	Аналитический метод	0,10	—
211	-27 628,00	-17 751,71	Аналитический метод	0,10	—

**Раздел 2**

**Сведения о местоположении границ объекта**

<b>1</b>	<b>2</b>	<b>3</b>	<b>4</b>	<b>5</b>	<b>6</b>
212	-27 630,00	-17 745,11	Аналитический метод	0,10	—
213	-27 632,54	-17 740,80	Аналитический метод	0,10	—
214	-27 635,89	-17 737,09	Аналитический метод	0,10	—
215	-27 639,90	-17 734,11	Аналитический метод	0,10	—
216	-27 644,43	-17 732,00	Аналитический метод	0,10	—
217	-27 649,30	-17 730,83	Аналитический метод	0,10	—
218	-27 963,56	-17 687,71	Аналитический метод	0,10	—
219	-27 968,67	-17 687,53	Аналитический метод	0,10	—
220	-28 190,11	-17 702,71	Аналитический метод	0,10	—
221	-28 339,52	-17 698,93	Аналитический метод	0,10	—
222	-28 364,09	-17 391,59	Аналитический метод	0,10	—
223	-28 354,45	-17 231,82	Аналитический метод	0,10	—
224	-28 354,51	-17 228,02	Аналитический метод	0,10	—
225	-28 355,46	-17 223,11	Аналитический метод	0,10	—
226	-28 357,37	-17 218,49	Аналитический метод	0,10	—
227	-28 360,16	-17 214,35	Аналитический метод	0,10	—
228	-28 363,73	-17 210,84	Аналитический метод	0,10	—
229	-28 451,47	-17 140,22	Аналитический метод	0,10	—
230	-28 654,72	-16 929,40	Аналитический метод	0,10	—
231	-28 859,31	-16 717,18	Аналитический метод	0,10	—
232	-29 062,84	-16 506,07	Аналитический метод	0,10	—
233	-29 066,52	-16 502,93	Аналитический метод	0,10	—
234	-29 070,88	-16 500,49	Аналитический метод	0,10	—
235	-29 075,64	-16 498,97	Аналитический метод	0,10	—
236	-29 080,61	-16 498,42	Аналитический метод	0,10	—
237	-29 085,59	-16 498,88	Аналитический метод	0,10	—
238	-29 247,90	-16 530,31	Аналитический метод	0,10	—
239	-29 433,22	-16 445,46	Аналитический метод	0,10	—
240	-29 523,64	-16 342,89	Аналитический метод	0,10	—
241	-29 647,96	-16 205,29	Аналитический метод	0,10	—
242	-29 705,85	-16 074,98	Аналитический метод	0,10	—
243	-29 708,12	-16 070,92	Аналитический метод	0,10	—
244	-29 805,65	-15 929,62	Аналитический метод	0,10	—
245	-29 807,21	-15 927,60	Аналитический метод	0,10	—
246	-29 900,08	-15 818,70	Аналитический метод	0,10	—
247	-29 875,10	-15 749,15	Аналитический метод	0,10	—
248	-29 826,89	-15 606,64	Аналитический метод	0,10	—
249	-29 826,15	-15 603,98	Аналитический метод	0,10	—
250	-29 825,58	-15 599,02	Аналитический метод	0,10	—
251	-29 820,35	-15 263,36	Аналитический метод	0,10	—
252	-29 817,80	-14 958,86	Аналитический метод	0,10	—
253	-29 814,97	-14 708,88	Аналитический метод	0,10	—
254	-29 585,04	-14 603,21	Аналитический метод	0,10	—
255	-29 217,42	-14 434,25	Аналитический метод	0,10	—
256	-28 907,39	-14 291,76	Аналитический метод	0,10	—
257	-28 596,29	-14 151,96	Аналитический метод	0,10	—
258	-28 271,46	-14 001,61	Аналитический метод	0,10	—
259	-28 026,35	-13 890,52	Аналитический метод	0,10	—
260	-27 723,69	-13 751,15	Аналитический метод	0,10	—
261	-27 719,54	-13 748,73	Аналитический метод	0,10	—
262	-27 715,79	-13 745,42	Аналитический метод	0,10	—
263	-27 552,76	-13 569,11	Аналитический метод	0,10	—
264	-27 333,70	-13 346,20	Аналитический метод	0,10	—
265	-27 158,90	-13 268,43	Аналитический метод	0,10	—
266	-26 901,95	-13 317,45	Аналитический метод	0,10	—

**Раздел 2**

**Сведения о местоположении границ объекта**

<b>1</b>	<b>2</b>	<b>3</b>	<b>4</b>	<b>5</b>	<b>6</b>
267	-26 574,61	-13 378,04	Аналитический метод	0,10	—
268	-26 567,47	-13 378,32	Аналитический метод	0,10	—
269	-26 562,57	-13 377,31	Аналитический метод	0,10	—
270	-26 557,98	-13 375,34	Аналитический метод	0,10	—
271	-26 553,86	-13 372,50	Аналитический метод	0,10	—
272	-26 277,92	-13 137,71	Аналитический метод	0,10	—
273	-26 056,74	-12 941,81	Аналитический метод	0,10	—
274	-25 784,66	-12 708,08	Аналитический метод	0,10	—
275	-25 524,84	-12 481,79	Аналитический метод	0,10	—
276	-25 264,53	-12 255,06	Аналитический метод	0,10	—
277	-25 076,10	-12 093,88	Аналитический метод	0,10	—
278	-24 842,85	-11 890,95	Аналитический метод	0,10	—
279	-24 839,03	-11 886,79	Аналитический метод	0,10	—
280	-24 836,51	-11 882,47	Аналитический метод	0,10	—
281	-24 834,90	-11 877,73	Аналитический метод	0,10	—
282	-24 834,27	-11 872,78	Аналитический метод	0,10	—
283	-24 829,75	-11 708,32	Аналитический метод	0,10	—
284	-24 694,10	-11 619,46	Аналитический метод	0,10	—
285	-24 416,71	-11 448,70	Аналитический метод	0,10	—
286	-24 113,53	-11 258,23	Аналитический метод	0,10	—
287	-23 826,03	-11 098,17	Аналитический метод	0,10	—
288	-23 506,42	-10 921,30	Аналитический метод	0,10	—
289	-23 245,60	-10 774,48	Аналитический метод	0,10	—
290	-22 939,60	-10 602,24	Аналитический метод	0,10	—
291	-22 676,08	-10 456,76	Аналитический метод	0,10	—
292	-22 373,12	-10 285,92	Аналитический метод	0,10	—
293	-22 066,20	-10 249,80	Аналитический метод	0,10	—
294	-21 719,54	-10 212,16	Аналитический метод	0,10	—
295	-21 388,30	-10 173,71	Аналитический метод	0,10	—
296	-21 069,96	-10 139,28	Аналитический метод	0,10	—
297	-20 768,84	-10 103,75	Аналитический метод	0,10	—
298	-20 764,44	-10 102,82	Аналитический метод	0,10	—
299	-20 759,83	-10 100,89	Аналитический метод	0,10	—
300	-20 755,70	-10 098,07	Аналитический метод	0,10	—
301	-20 752,21	-10 094,49	Аналитический метод	0,10	—
302	-20 749,50	-10 090,29	Аналитический метод	0,10	—
303	-20 720,02	-10 032,55	Аналитический метод	0,10	—
304	-20 718,62	-10 032,21	Аналитический метод	0,10	—
305	-20 714,09	-10 030,09	Аналитический метод	0,10	—
306	-20 710,08	-10 027,12	Аналитический метод	0,10	—
1	-20 706,73	-10 023,40	Аналитический метод	0,10	—
2					
307	-25 404,27	-43 541,14	Аналитический метод	0,10	—
308	-25 324,75	-43 469,25	Аналитический метод	0,10	—
309	-25 324,37	-43 468,90	Аналитический метод	0,10	—
310	-25 030,48	-43 192,09	Аналитический метод	0,10	—
311	-24 744,49	-42 920,28	Аналитический метод	0,10	—
312	-24 443,45	-42 636,05	Аналитический метод	0,10	—
313	-24 169,62	-42 378,50	Аналитический метод	0,10	—
314	-23 879,75	-42 103,89	Аналитический метод	0,10	—
315	-23 571,34	-41 811,71	Аналитический метод	0,10	—
316	-23 262,06	-41 519,99	Аналитический метод	0,10	—
317	-22 964,01	-41 236,84	Аналитический метод	0,10	—
318	-22 645,21	-40 936,47	Аналитический метод	0,10	—
319	-22 032,37	-40 352,07	Аналитический метод	0,10	—

**Раздел 2**

**Сведения о местоположении границ объекта**

<b>1</b>	<b>2</b>	<b>3</b>	<b>4</b>	<b>5</b>	<b>6</b>
320	-21 743,06	-40 076,32	Аналитический метод	0,10	—
321	-21 436,55	-39 783,85	Аналитический метод	0,10	—
322	-21 124,49	-39 486,32	Аналитический метод	0,10	—
323	-20 834,04	-39 209,20	Аналитический метод	0,10	—
324	-20 544,88	-38 933,52	Аналитический метод	0,10	—
325	-20 218,99	-38 622,28	Аналитический метод	0,10	—
326	-19 899,00	-38 317,54	Аналитический метод	0,10	—
327	-19 577,63	-38 011,73	Аналитический метод	0,10	—
328	-19 278,55	-37 729,10	Аналитический метод	0,10	—
329	-18 965,22	-37 428,28	Аналитический метод	0,10	—
330	-18 665,07	-37 142,69	Аналитический метод	0,10	—
331	-18 389,91	-36 880,78	Аналитический метод	0,10	—
332	-18 120,70	-36 626,10	Аналитический метод	0,10	—
333	-17 936,68	-36 451,59	Аналитический метод	0,10	—
334	-17 728,91	-36 251,15	Аналитический метод	0,10	—
335	-17 433,94	-35 969,93	Аналитический метод	0,10	—
336	-17 139,51	-35 689,23	Аналитический метод	0,10	—
337	-16 850,53	-35 416,94	Аналитический метод	0,10	—
338	-16 636,56	-35 213,69	Аналитический метод	0,10	—
339	-16 655,67	-35 199,40	Аналитический метод	0,10	—
340	-16 700,35	-35 168,85	Аналитический метод	0,10	—
341	-16 875,29	-35 335,98	Аналитический метод	0,10	—
342	-17 171,66	-35 619,00	Аналитический метод	0,10	—
343	-17 485,54	-35 914,25	Аналитический метод	0,10	—
344	-17 798,46	-36 211,94	Аналитический метод	0,10	—
345	-18 149,48	-36 545,90	Аналитический метод	0,10	—
346	-18 493,52	-36 872,77	Аналитический метод	0,10	—
347	-18 796,57	-37 160,70	Аналитический метод	0,10	—
348	-19 114,47	-37 468,23	Аналитический метод	0,10	—
349	-19 454,73	-37 784,97	Аналитический метод	0,10	—
350	-19 721,24	-38 039,92	Аналитический метод	0,10	—
351	-20 005,55	-38 308,43	Аналитический метод	0,10	—
352	-20 335,02	-38 623,76	Аналитический метод	0,10	—
353	-20 682,03	-38 952,33	Аналитический метод	0,10	—
354	-20 980,75	-39 238,58	Аналитический метод	0,10	—
355	-21 294,55	-39 535,27	Аналитический метод	0,10	—
356	-21 585,83	-39 813,48	Аналитический метод	0,10	—
357	-21 906,84	-40 120,00	Аналитический метод	0,10	—
358	-22 209,45	-40 409,52	Аналитический метод	0,10	—
359	-22 532,71	-40 718,82	Аналитический метод	0,10	—
360	-22 855,52	-41 024,88	Аналитический метод	0,10	—
361	-23 158,16	-41 307,31	Аналитический метод	0,10	—
362	-23 465,79	-41 603,94	Аналитический метод	0,10	—
363	-23 783,61	-41 903,53	Аналитический метод	0,10	—
364	-24 110,96	-42 211,57	Аналитический метод	0,10	—
365	-24 423,84	-42 512,59	Аналитический метод	0,10	—
366	-24 768,58	-42 837,77	Аналитический метод	0,10	—
367	-25 070,14	-43 123,92	Аналитический метод	0,10	—
368	-25 380,46	-43 413,10	Аналитический метод	0,10	—
369	-25 459,02	-43 485,55	Аналитический метод	0,10	—
307	-25 404,27	-43 541,14	Аналитический метод	0,10	—
<b>3</b>					
370	-9 820,01	-25 308,06	Аналитический метод	0,10	—
371	-9 713,44	-25 163,93	Аналитический метод	0,10	—
372	-9 518,79	-24 906,16	Аналитический метод	0,10	—

**Раздел 2**

**Сведения о местоположении границ объекта**

<b>1</b>	<b>2</b>	<b>3</b>	<b>4</b>	<b>5</b>	<b>6</b>
373	-9 315,60	-24 634,23	Аналитический метод	0,10	—
374	-9 098,09	-24 343,16	Аналитический метод	0,10	—
375	-8 883,62	-24 056,14	Аналитический метод	0,10	—
376	-8 655,34	-23 751,84	Аналитический метод	0,10	—
377	-8 468,07	-23 505,62	Аналитический метод	0,10	—
378	-8 243,17	-23 204,62	Аналитический метод	0,10	—
379	-8 035,66	-22 929,70	Аналитический метод	0,10	—
380	-7 798,84	-22 615,94	Аналитический метод	0,10	—
381	-7 596,79	-22 426,19	Аналитический метод	0,10	—
382	-7 596,39	-22 425,81	Аналитический метод	0,10	—
383	-7 404,80	-22 237,68	Аналитический метод	0,10	—
384	-7 195,73	-22 041,70	Аналитический метод	0,10	—
385	-6 935,24	-21 797,52	Аналитический метод	0,10	—
386	-6 934,42	-21 796,75	Аналитический метод	0,10	—
387	-6 936,07	-21 729,60	Аналитический метод	0,10	—
388	-6 952,38	-21 745,10	Аналитический метод	0,10	—
389	-6 969,40	-21 761,00	Аналитический метод	0,10	—
390	-7 229,92	-22 005,22	Аналитический метод	0,10	—
391	-7 439,63	-22 201,80	Аналитический метод	0,10	—
392	-7 631,22	-22 389,94	Аналитический метод	0,10	—
393	-7 834,62	-22 580,95	Аналитический метод	0,10	—
394	-7 837,46	-22 584,12	Аналитический метод	0,10	—
395	-8 075,57	-22 899,57	Аналитический метод	0,10	—
396	-8 283,18	-23 174,64	Аналитический метод	0,10	—
397	-8 508,06	-23 475,61	Аналитический метод	0,10	—
398	-8 695,28	-23 721,77	Аналитический метод	0,10	—
399	-8 923,66	-24 026,19	Аналитический метод	0,10	—
400	-9 138,15	-24 313,23	Аналитический метод	0,10	—
401	-9 355,65	-24 604,30	Аналитический метод	0,10	—
402	-9 558,73	-24 876,08	Аналитический метод	0,10	—
403	-9 753,42	-25 133,90	Аналитический метод	0,10	—
404	-9 863,46	-25 282,73	Аналитический метод	0,10	—
405	-9 864,02	-25 283,51	Аналитический метод	0,10	—
406	-9 866,79	-25 287,58	Аналитический метод	0,10	—
370	-9 820,01	-25 308,06	Аналитический метод	0,10	—
4					
407	1 303,06	-9 429,37	Аналитический метод	0,10	—
620	1 296,67	-9 433,90	Аналитический метод	0,10	—
619	1 297,36	-9 434,85	Аналитический метод	0,10	—
618	1 077,37	-9 593,15	Аналитический метод	0,10	—
617	1 074,11	-9 596,41	Аналитический метод	0,10	—
616	1 073,27	-9 598,90	Аналитический метод	0,10	—
615	1 073,84	-9 601,92	Аналитический метод	0,10	—
614	1 190,78	-9 798,97	Аналитический метод	0,10	—
613	1 190,25	-9 799,28	Аналитический метод	0,10	—
612	1 192,61	-9 803,27	Аналитический метод	0,10	—
611	1 193,14	-9 802,95	Аналитический метод	0,10	—
610	1 193,91	-9 804,24	Аналитический метод	0,10	—
609	1 193,18	-9 804,65	Аналитический метод	0,10	—
608	1 197,00	-9 811,46	Аналитический метод	0,10	—
607	1 197,95	-9 810,91	Аналитический метод	0,10	—
606	1 231,75	-9 868,01	Аналитический метод	0,10	—
605	1 252,07	-9 901,67	Аналитический метод	0,10	—
604	1 310,88	-10 001,26	Аналитический метод	0,10	—
603	1 337,32	-10 045,35	Аналитический метод	0,10	—

**Раздел 2**

**Сведения о местоположении границ объекта**

<b>1</b>	<b>2</b>	<b>3</b>	<b>4</b>	<b>5</b>	<b>6</b>
602	1 362,44	-10 087,94	Аналитический метод	0,10	—
601	1 446,60	-10 230,45	Аналитический метод	0,10	—
600	1 475,98	-10 279,31	Аналитический метод	0,10	—
599	1 502,79	-10 325,20	Аналитический метод	0,10	—
598	1 502,32	-10 325,47	Аналитический метод	0,10	—
597	1 504,69	-10 329,47	Аналитический метод	0,10	—
596	1 505,14	-10 329,21	Аналитический метод	0,10	—
595	1 505,89	-10 330,51	Аналитический метод	0,10	—
594	1 505,12	-10 330,95	Аналитический метод	0,10	—
593	1 508,88	-10 337,64	Аналитический метод	0,10	—
592	1 509,77	-10 337,16	Аналитический метод	0,10	—
591	1 522,85	-10 359,43	Аналитический метод	0,10	—
590	1 523,79	-10 360,55	Аналитический метод	0,10	—
589	1 526,23	-10 362,29	Аналитический метод	0,10	—
588	1 528,37	-10 362,82	Аналитический метод	0,10	—
587	1 531,96	-10 361,95	Аналитический метод	0,10	—
586	1 735,19	-10 261,11	Аналитический метод	0,10	—
585	1 737,83	-10 260,19	Аналитический метод	0,10	—
584	1 739,55	-10 260,53	Аналитический метод	0,10	—
583	1 742,30	-10 262,86	Аналитический метод	0,10	—
582	1 805,77	-10 326,42	Аналитический метод	0,10	—
581	1 812,47	-10 332,88	Аналитический метод	0,10	—
580	1 814,48	-10 334,20	Аналитический метод	0,10	—
579	1 818,03	-10 334,99	Аналитический метод	0,10	—
578	1 819,64	-10 334,81	Аналитический метод	0,10	—
577	1 907,95	-10 311,92	Аналитический метод	0,10	—
576	1 912,20	-10 310,52	Аналитический метод	0,10	—
575	1 915,16	-10 308,73	Аналитический метод	0,10	—
574	1 917,44	-10 308,60	Аналитический метод	0,10	—
573	1 918,49	-10 309,35	Аналитический метод	0,10	—
572	1 978,82	-10 406,22	Аналитический метод	0,10	—
571	1 978,31	-10 406,54	Аналитический метод	0,10	—
570	1 980,75	-10 410,50	Аналитический метод	0,10	—
569	1 981,28	-10 410,17	Аналитический метод	0,10	—
568	1 982,05	-10 411,40	Аналитический метод	0,10	—
567	1 981,17	-10 411,93	Аналитический метод	0,10	—
566	1 985,32	-10 418,63	Аналитический метод	0,10	—
565	1 986,05	-10 418,19	Аналитический метод	0,10	—
564	2 070,43	-10 552,72	Аналитический метод	0,10	—
563	2 078,47	-10 562,64	Аналитический метод	0,10	—
562	2 081,70	-10 565,86	Аналитический метод	0,10	—
561	2 083,77	-10 567,26	Аналитический метод	0,10	—
560	2 086,57	-10 567,86	Аналитический метод	0,10	—
559	2 088,55	-10 567,62	Аналитический метод	0,10	—
558	2 095,31	-10 565,15	Аналитический метод	0,10	—
557	2 261,35	-10 470,47	Аналитический метод	0,10	—
556	2 265,59	-10 468,11	Аналитический метод	0,10	—
555	2 266,94	-10 467,33	Аналитический метод	0,10	—
554	2 267,44	-10 468,15	Аналитический метод	0,10	—
553	2 274,09	-10 464,18	Аналитический метод	0,10	—
552	2 273,44	-10 463,09	Аналитический метод	0,10	—
551	2 294,51	-10 451,10	Аналитический метод	0,10	—
550	2 296,63	-10 450,11	Аналитический метод	0,10	—
549	2 298,98	-10 449,81	Аналитический метод	0,10	—
548	2 300,67	-10 450,85	Аналитический метод	0,10	—

**Раздел 2**

**Сведения о местоположении границ объекта**

<b>1</b>	<b>2</b>	<b>3</b>	<b>4</b>	<b>5</b>	<b>6</b>
547	2 301,81	-10 452,60	Аналитический метод	0,10	—
546	2 303,65	-10 456,26	Аналитический метод	0,10	—
545	2 325,29	-10 490,90	Аналитический метод	0,10	—
544	2 326,83	-10 489,95	Аналитический метод	0,10	—
543	2 305,22	-10 455,38	Аналитический метод	0,10	—
542	2 303,37	-10 451,70	Аналитический метод	0,10	—
541	2 301,96	-10 449,52	Аналитический метод	0,10	—
540	2 299,60	-10 448,08	Аналитический метод	0,10	—
539	2 299,98	-10 448,10	Аналитический метод	0,10	—
538	2 301,75	-10 448,86	Аналитический метод	0,10	—
537	2 303,22	-10 450,19	Аналитический метод	0,10	—
536	2 306,15	-10 454,63	Аналитический метод	0,10	—
535	2 327,80	-10 489,36	Аналитический метод	0,10	—
534	2 329,33	-10 488,42	Аналитический метод	0,10	—
533	2 307,67	-10 453,65	Аналитический метод	0,10	—
532	2 304,59	-10 449,02	Аналитический метод	0,10	—
531	2 302,75	-10 447,33	Аналитический метод	0,10	—
530	2 300,40	-10 446,33	Аналитический метод	0,10	—
529	2 297,57	-10 446,17	Аналитический метод	0,10	—
528	2 294,94	-10 447,03	Аналитический метод	0,10	—
527	2 271,69	-10 460,13	Аналитический метод	0,10	—
526	2 271,43	-10 459,72	Аналитический метод	0,10	—
525	2 264,65	-10 463,62	Аналитический метод	0,10	—
524	2 264,97	-10 464,14	Аналитический метод	0,10	—
523	2 263,66	-10 464,83	Аналитический метод	0,10	—
522	2 263,25	-10 464,11	Аналитический метод	0,10	—
521	2 259,19	-10 466,37	Аналитический метод	0,10	—
520	2 259,55	-10 467,02	Аналитический метод	0,10	—
519	2 174,03	-10 516,23	Аналитический метод	0,10	—
518	2 153,57	-10 528,54	Аналитический метод	0,10	—
517	2 148,31	-10 531,11	Аналитический метод	0,10	—
516	2 117,52	-10 548,70	Аналитический метод	0,10	—
515	2 107,22	-10 554,57	Аналитический метод	0,10	—
514	2 093,76	-10 562,32	Аналитический метод	0,10	—
513	2 090,81	-10 563,56	Аналитический метод	0,10	—
512	2 086,98	-10 564,47	Аналитический метод	0,10	—
511	2 085,27	-10 564,15	Аналитический метод	0,10	—
510	2 082,47	-10 562,29	Аналитический метод	0,10	—
509	2 080,36	-10 560,00	Аналитический метод	0,10	—
508	2 072,21	-10 550,05	Аналитический метод	0,10	—
507	2 020,80	-10 467,36	Аналитический метод	0,10	—
506	1 988,71	-10 416,57	Аналитический метод	0,10	—
505	1 989,79	-10 415,91	Аналитический метод	0,10	—
504	1 985,68	-10 409,21	Аналитический метод	0,10	—
503	1 984,95	-10 409,65	Аналитический метод	0,10	—
502	1 984,16	-10 408,39	Аналитический метод	0,10	—
501	1 984,70	-10 408,06	Аналитический метод	0,10	—
500	1 982,25	-10 404,10	Аналитический метод	0,10	—
499	1 981,70	-10 404,44	Аналитический метод	0,10	—
498	1 921,42	-10 307,83	Аналитический метод	0,10	—
497	1 919,29	-10 305,79	Аналитический метод	0,10	—
496	1 915,89	-10 305,10	Аналитический метод	0,10	—
495	1 913,91	-10 305,70	Аналитический метод	0,10	—
494	1 909,64	-10 308,03	Аналитический метод	0,10	—
493	1 907,04	-10 308,75	Аналитический метод	0,10	—

**Раздел 2**

**Сведения о местоположении границ объекта**

<b>1</b>	<b>2</b>	<b>3</b>	<b>4</b>	<b>5</b>	<b>6</b>
492	1 820,95	-10 331,06	Аналитический метод	0,10	—
491	1 818,46	-10 331,59	Аналитический метод	0,10	—
490	1 815,94	-10 331,09	Аналитический метод	0,10	—
489	1 814,52	-10 330,27	Аналитический метод	0,10	—
488	1 808,08	-10 324,06	Аналитический метод	0,10	—
487	1 744,54	-10 260,43	Аналитический метод	0,10	—
486	1 741,04	-10 257,45	Аналитический метод	0,10	—
485	1 737,60	-10 256,77	Аналитический метод	0,10	—
484	1 733,91	-10 258,06	Аналитический метод	0,10	—
483	1 530,82	-10 358,82	Аналитический метод	0,10	—
482	1 528,35	-10 359,38	Аналитический метод	0,10	—
481	1 527,19	-10 359,18	Аналитический метод	0,10	—
480	1 526,02	-10 358,19	Аналитический метод	0,10	—
479	1 525,11	-10 357,06	Аналитический метод	0,10	—
478	1 512,64	-10 335,60	Аналитический метод	0,10	—
477	1 513,56	-10 335,11	Аналитический метод	0,10	—
476	1 509,71	-10 328,31	Аналитический метод	0,10	—
475	1 508,89	-10 328,78	Аналитический метод	0,10	—
474	1 508,11	-10 327,44	Аналитический метод	0,10	—
473	1 508,69	-10 327,10	Аналитический метод	0,10	—
472	1 506,31	-10 323,11	Аналитический метод	0,10	—
471	1 505,75	-10 323,44	Аналитический метод	0,10	—
470	1 478,81	-10 277,62	Аналитический метод	0,10	—
469	1 449,43	-10 228,76	Аналитический метод	0,10	—
468	1 365,27	-10 086,26	Аналитический метод	0,10	—
467	1 340,15	-10 043,66	Аналитический метод	0,10	—
466	1 313,71	-9 999,57	Аналитический метод	0,10	—
465	1 254,90	-9 899,98	Аналитический метод	0,10	—
464	1 234,57	-9 866,31	Аналитический метод	0,10	—
463	1 200,76	-9 809,28	Аналитический метод	0,10	—
462	1 201,60	-9 808,80	Аналитический метод	0,10	—
461	1 197,78	-9 802,02	Аналитический метод	0,10	—
460	1 196,90	-9 802,52	Аналитический метод	0,10	—
459	1 196,11	-9 801,19	Аналитический метод	0,10	—
458	1 196,61	-9 800,90	Аналитический метод	0,10	—
457	1 194,25	-9 796,91	Аналитический метод	0,10	—
456	1 193,75	-9 797,21	Аналитический метод	0,10	—
455	1 076,97	-9 600,74	Аналитический метод	0,10	—
454	1 076,68	-9 599,13	Аналитический метод	0,10	—
453	1 076,99	-9 598,20	Аналитический метод	0,10	—
452	1 079,51	-9 595,66	Аналитический метод	0,10	—
451	1 299,22	-9 437,42	Аналитический метод	0,10	—
450	1 299,77	-9 438,19	Аналитический метод	0,10	—
449	1 306,12	-9 433,59	Аналитический метод	0,10	—
448	1 305,67	-9 432,98	Аналитический метод	0,10	—
447	1 306,83	-9 432,15	Аналитический метод	0,10	—
446	1 307,15	-9 432,59	Аналитический метод	0,10	—
445	1 310,91	-9 429,88	Аналитический метод	0,10	—
444	1 310,60	-9 429,45	Аналитический метод	0,10	—
443	1 319,05	-9 423,40	Аналитический метод	0,10	—
442	1 320,67	-9 421,91	Аналитический метод	0,10	—
441	1 321,93	-9 419,31	Аналитический метод	0,10	—
440	1 321,69	-9 416,16	Аналитический метод	0,10	—
439	1 320,71	-9 412,26	Аналитический метод	0,10	—
438	1 319,98	-9 405,18	Аналитический метод	0,10	—

**Раздел 2**

**Сведения о местоположении границ объекта**

<b>1</b>	<b>2</b>	<b>3</b>	<b>4</b>	<b>5</b>	<b>6</b>
437	1 300,66	-9 334,49	Аналитический метод	0,10	—
436	1 298,73	-9 329,16	Аналитический метод	0,10	—
435	1 296,01	-9 324,28	Аналитический метод	0,10	—
434	1 264,86	-9 280,80	Аналитический метод	0,10	—
433	1 265,65	-9 280,25	Аналитический метод	0,10	—
432	1 261,02	-9 273,82	Аналитический метод	0,10	—
431	1 260,16	-9 274,41	Аналитический метод	0,10	—
430	1 165,19	-9 142,20	Аналитический метод	0,10	—
429	1 131,40	-9 095,16	Аналитический метод	0,10	—
428	1 083,91	-9 029,10	Аналитический метод	0,10	—
427	1 081,16	-9 030,81	Аналитический метод	0,10	—
426	1 128,75	-9 097,05	Аналитический метод	0,10	—
425	1 162,25	-9 144,14	Аналитический метод	0,10	—
424	1 257,46	-9 276,27	Аналитический метод	0,10	—
423	1 256,67	-9 276,81	Аналитический метод	0,10	—
422	1 261,29	-9 283,23	Аналитический метод	0,10	—
421	1 262,15	-9 282,64	Аналитический метод	0,10	—
420	1 293,20	-9 326,03	Аналитический метод	0,10	—
419	1 293,82	-9 327,22	Аналитический метод	0,10	—
418	1 314,92	-9 406,40	Аналитический метод	0,10	—
417	1 317,54	-9 413,14	Аналитический метод	0,10	—
416	1 318,42	-9 416,68	Аналитический метод	0,10	—
415	1 318,57	-9 418,67	Аналитический метод	0,10	—
414	1 317,97	-9 419,90	Аналитический метод	0,10	—
413	1 316,97	-9 420,82	Аналитический метод	0,10	—
412	1 308,58	-9 426,63	Аналитический метод	0,10	—
411	1 308,19	-9 426,09	Аналитический метод	0,10	—
410	1 304,43	-9 428,80	Аналитический метод	0,10	—
409	1 304,76	-9 429,26	Аналитический метод	0,10	—
408	1 303,58	-9 430,09	Аналитический метод	0,10	—
407	1 303,06	-9 429,37	Аналитический метод	0,10	—
<b>Вырез 1 из 1</b>					
621	1 316,62	-9 405,84	Аналитический метод	0,10	—
622	1 318,83	-9 411,49	Аналитический метод	0,10	—
623	1 318,21	-9 405,51	Аналитический метод	0,10	—
624	1 298,96	-9 335,03	Аналитический метод	0,10	—
625	1 297,09	-9 329,91	Аналитический метод	0,10	—
626	1 295,76	-9 327,53	Аналитический метод	0,10	—
621	1 316,62	-9 405,84	Аналитический метод	0,10	—
<b>5</b>					
627	2 352,45	-4 930,41	Аналитический метод	0,10	—
959	2 350,04	-4 937,70	Аналитический метод	0,10	—
958	2 350,93	-4 938,00	Аналитический метод	0,10	—
957	2 341,30	-4 966,34	Аналитический метод	0,10	—
956	2 340,58	-4 969,99	Аналитический метод	0,10	—
955	2 341,18	-4 974,62	Аналитический метод	0,10	—
954	2 353,49	-5 020,22	Аналитический метод	0,10	—
953	2 354,23	-5 024,47	Аналитический метод	0,10	—
952	2 347,44	-5 058,70	Аналитический метод	0,10	—
951	2 347,00	-5 064,59	Аналитический метод	0,10	—
950	2 348,61	-5 069,97	Аналитический метод	0,10	—
949	2 361,90	-5 092,89	Аналитический метод	0,10	—
948	2 362,93	-5 095,74	Аналитический метод	0,10	—
947	2 359,13	-5 109,91	Аналитический метод	0,10	—
946	2 357,33	-5 113,99	Аналитический метод	0,10	—

**Раздел 2**

**Сведения о местоположении границ объекта**

<b>1</b>	<b>2</b>	<b>3</b>	<b>4</b>	<b>5</b>	<b>6</b>
945	2 353,13	-5 119,86	Аналитический метод	0,10	—
944	2 348,30	-5 131,84	Аналитический метод	0,10	—
943	2 346,08	-5 140,43	Аналитический метод	0,10	—
942	2 326,35	-5 202,26	Аналитический метод	0,10	—
941	2 317,20	-5 225,93	Аналитический метод	0,10	—
940	2 304,36	-5 267,60	Аналитический метод	0,10	—
939	2 295,35	-5 295,43	Аналитический метод	0,10	—
938	2 297,12	-5 295,79	Аналитический метод	0,10	—
937	2 306,07	-5 268,14	Аналитический метод	0,10	—
936	2 318,91	-5 226,53	Аналитический метод	0,10	—
935	2 328,06	-5 202,87	Аналитический метод	0,10	—
934	2 347,80	-5 140,92	Аналитический метод	0,10	—
933	2 350,00	-5 132,41	Аналитический метод	0,10	—
932	2 354,72	-5 120,73	Аналитический метод	0,10	—
931	2 358,90	-5 114,89	Аналитический метод	0,10	—
930	2 359,99	-5 112,43	Аналитический метод	0,10	—
929	2 359,41	-5 114,51	Аналитический метод	0,10	—
928	2 355,96	-5 121,11	Аналитический метод	0,10	—
927	2 351,04	-5 135,54	Аналитический метод	0,10	—
926	2 344,45	-5 156,92	Аналитический метод	0,10	—
925	2 319,14	-5 231,79	Аналитический метод	0,10	—
924	2 305,18	-5 275,73	Аналитический метод	0,10	—
923	2 298,23	-5 296,02	Аналитический метод	0,10	—
922	2 300,00	-5 296,38	Аналитический метод	0,10	—
921	2 306,90	-5 276,29	Аналитический метод	0,10	—
920	2 320,84	-5 232,35	Аналитический метод	0,10	—
919	2 346,15	-5 157,48	Аналитический метод	0,10	—
918	2 352,74	-5 136,10	Аналитический метод	0,10	—
917	2 357,63	-5 121,82	Аналитический метод	0,10	—
916	2 361,11	-5 115,17	Аналитический метод	0,10	—
915	2 365,85	-5 098,02	Аналитический метод	0,10	—
914	2 366,10	-5 094,66	Аналитический метод	0,10	—
913	2 364,86	-5 091,48	Аналитический метод	0,10	—
912	2 351,84	-5 068,74	Аналитический метод	0,10	—
911	2 350,34	-5 064,27	Аналитический метод	0,10	—
910	2 350,63	-5 060,05	Аналитический метод	0,10	—
909	2 357,60	-5 024,78	Аналитический метод	0,10	—
908	2 357,21	-5 021,88	Аналитический метод	0,10	—
907	2 344,40	-4 973,00	Аналитический метод	0,10	—
906	2 343,93	-4 970,09	Аналитический метод	0,10	—
905	2 344,49	-4 967,18	Аналитический метод	0,10	—
904	2 352,34	-4 942,37	Аналитический метод	0,10	—
903	2 353,89	-4 938,98	Аналитический метод	0,10	—
902	2 354,93	-4 939,31	Аналитический метод	0,10	—
901	2 357,34	-4 932,03	Аналитический метод	0,10	—
900	2 356,43	-4 931,73	Аналитический метод	0,10	—
899	2 356,90	-4 930,31	Аналитический метод	0,10	—
898	2 357,63	-4 930,55	Аналитический метод	0,10	—
897	2 359,07	-4 926,12	Аналитический метод	0,10	—
896	2 358,33	-4 925,88	Аналитический метод	0,10	—
895	2 374,25	-4 876,71	Аналитический метод	0,10	—
894	2 380,29	-4 861,48	Аналитический метод	0,10	—
893	2 398,01	-4 792,30	Аналитический метод	0,10	—
892	2 399,07	-4 783,12	Аналитический метод	0,10	—
891	2 399,93	-4 773,67	Аналитический метод	0,10	—

**Раздел 2**

**Сведения о местоположении границ объекта**

<b>1</b>	<b>2</b>	<b>3</b>	<b>4</b>	<b>5</b>	<b>6</b>
890	2 408,29	-4 740,03	Аналитический метод	0,10	—
889	2 444,17	-4 625,18	Аналитический метод	0,10	—
888	2 456,80	-4 578,89	Аналитический метод	0,10	—
887	2 458,65	-4 575,37	Аналитический метод	0,10	—
886	2 461,38	-4 571,79	Аналитический метод	0,10	—
885	2 461,96	-4 572,32	Аналитический метод	0,10	—
884	2 467,10	-4 566,61	Аналитический метод	0,10	—
883	2 466,31	-4 565,90	Аналитический метод	0,10	—
882	2 472,50	-4 558,32	Аналитический метод	0,10	—
881	2 496,85	-4 530,89	Аналитический метод	0,10	—
880	2 499,51	-4 525,40	Аналитический метод	0,10	—
879	2 500,87	-4 520,93	Аналитический метод	0,10	—
878	2 501,91	-4 513,95	Аналитический метод	0,10	—
877	2 544,33	-4 395,11	Аналитический метод	0,10	—
876	2 548,06	-4 387,65	Аналитический метод	0,10	—
875	2 551,94	-4 381,28	Аналитический метод	0,10	—
874	2 565,81	-4 343,54	Аналитический метод	0,10	—
873	2 579,63	-4 285,25	Аналитический метод	0,10	—
872	2 587,70	-4 246,26	Аналитический метод	0,10	—
871	2 592,28	-4 226,33	Аналитический метод	0,10	—
870	2 593,56	-4 226,58	Аналитический метод	0,10	—
869	2 595,08	-4 219,04	Аналитический метод	0,10	—
868	2 594,02	-4 218,83	Аналитический метод	0,10	—
867	2 599,53	-4 195,88	Аналитический метод	0,10	—
866	2 605,53	-4 167,53	Аналитический метод	0,10	—
865	2 613,39	-4 134,38	Аналитический метод	0,10	—
864	2 632,12	-4 046,02	Аналитический метод	0,10	—
863	2 629,76	-4 023,66	Аналитический метод	0,10	—
862	2 629,67	-4 019,06	Аналитический метод	0,10	—
861	2 631,60	-4 004,44	Аналитический метод	0,10	—
860	2 631,68	-4 000,05	Аналитический метод	0,10	—
859	2 628,02	-3 910,35	Аналитический метод	0,10	—
858	2 627,83	-3 895,71	Аналитический метод	0,10	—
857	2 626,57	-3 878,73	Аналитический метод	0,10	—
856	2 626,67	-3 875,15	Аналитический метод	0,10	—
855	2 627,71	-3 872,55	Аналитический метод	0,10	—
854	2 631,28	-3 870,00	Аналитический метод	0,10	—
853	2 642,31	-3 867,25	Аналитический метод	0,10	—
852	2 650,25	-3 864,88	Аналитический метод	0,10	—
851	2 650,64	-3 866,19	Аналитический метод	0,10	—
850	2 658,02	-3 864,05	Аналитический метод	0,10	—
849	2 657,65	-3 862,78	Аналитический метод	0,10	—
848	2 667,18	-3 860,10	Аналитический метод	0,10	—
847	2 700,07	-3 851,96	Аналитический метод	0,10	—
846	2 702,64	-3 851,23	Аналитический метод	0,10	—
845	2 704,78	-3 849,84	Аналитический метод	0,10	—
844	2 706,53	-3 847,81	Аналитический метод	0,10	—
843	2 708,16	-3 844,88	Аналитический метод	0,10	—
842	2 719,17	-3 820,61	Аналитический метод	0,10	—
841	2 723,00	-3 811,16	Аналитический метод	0,10	—
840	2 733,42	-3 788,53	Аналитический метод	0,10	—
839	2 734,22	-3 787,46	Аналитический метод	0,10	—
838	2 735,49	-3 786,69	Аналитический метод	0,10	—
837	2 736,79	-3 786,47	Аналитический метод	0,10	—
836	2 776,30	-3 783,84	Аналитический метод	0,10	—

**Раздел 2**

**Сведения о местоположении границ объекта**

<b>1</b>	<b>2</b>	<b>3</b>	<b>4</b>	<b>5</b>	<b>6</b>
835	2 781,52	-3 784,01	Аналитический метод	0,10	—
834	2 794,43	-3 785,69	Аналитический метод	0,10	—
833	2 805,30	-3 786,69	Аналитический метод	0,10	—
832	2 807,54	-3 786,63	Аналитический метод	0,10	—
831	2 809,73	-3 786,21	Аналитический метод	0,10	—
830	2 860,42	-3 772,48	Аналитический метод	0,10	—
829	2 865,73	-3 771,06	Аналитический метод	0,10	—
828	2 871,17	-3 770,54	Аналитический метод	0,10	—
827	2 891,96	-3 769,83	Аналитический метод	0,10	—
826	2 998,65	-3 757,51	Аналитический метод	0,10	—
825	2 998,70	-3 757,93	Аналитический метод	0,10	—
824	3 006,45	-3 757,00	Аналитический метод	0,10	—
823	3 006,39	-3 756,48	Аналитический метод	0,10	—
822	3 008,34	-3 756,36	Аналитический метод	0,10	—
821	3 008,39	-3 756,72	Аналитический метод	0,10	—
820	3 013,08	-3 756,09	Аналитический метод	0,10	—
819	3 018,38	-3 755,14	Аналитический метод	0,10	—
818	3 020,63	-3 755,12	Аналитический метод	0,10	—
817	3 022,71	-3 755,64	Аналитический метод	0,10	—
816	3 028,40	-3 758,82	Аналитический метод	0,10	—
815	3 043,67	-3 766,81	Аналитический метод	0,10	—
814	3 081,13	-3 786,54	Аналитический метод	0,10	—
813	3 086,41	-3 788,47	Аналитический метод	0,10	—
812	3 092,38	-3 787,96	Аналитический метод	0,10	—
811	3 127,99	-3 784,16	Аналитический метод	0,10	—
810	3 136,57	-3 784,82	Аналитический метод	0,10	—
809	3 144,19	-3 783,69	Аналитический метод	0,10	—
808	3 151,01	-3 780,46	Аналитический метод	0,10	—
807	3 155,18	-3 779,48	Аналитический метод	0,10	—
806	3 158,68	-3 779,44	Аналитический метод	0,10	—
805	3 175,54	-3 786,58	Аналитический метод	0,10	—
804	3 221,93	-3 807,16	Аналитический метод	0,10	—
803	3 260,76	-3 823,74	Аналитический метод	0,10	—
802	3 271,02	-3 826,93	Аналитический метод	0,10	—
801	3 277,63	-3 827,37	Аналитический метод	0,10	—
800	3 283,54	-3 824,70	Аналитический метод	0,10	—
799	3 290,71	-3 819,67	Аналитический метод	0,10	—
798	3 291,03	-3 820,15	Аналитический метод	0,10	—
797	3 297,50	-3 815,79	Аналитический метод	0,10	—
796	3 296,96	-3 814,99	Аналитический метод	0,10	—
795	3 312,45	-3 804,24	Аналитический метод	0,10	—
794	3 319,66	-3 798,39	Аналитический метод	0,10	—
793	3 326,48	-3 792,13	Аналитический метод	0,10	—
792	3 332,50	-3 785,76	Аналитический метод	0,10	—
791	3 346,34	-3 769,91	Аналитический метод	0,10	—
790	3 350,60	-3 764,58	Аналитический метод	0,10	—
789	3 355,44	-3 760,54	Аналитический метод	0,10	—
788	3 362,82	-3 753,93	Аналитический метод	0,10	—
787	3 367,85	-3 750,49	Аналитический метод	0,10	—
786	3 371,29	-3 748,73	Аналитический метод	0,10	—
785	3 374,05	-3 747,89	Аналитический метод	0,10	—
784	3 382,25	-3 744,00	Аналитический метод	0,10	—
783	3 385,52	-3 743,02	Аналитический метод	0,10	—
782	3 389,64	-3 742,50	Аналитический метод	0,10	—
781	3 396,29	-3 743,31	Аналитический метод	0,10	—

**Раздел 2**

**Сведения о местоположении границ объекта**

<b>1</b>	<b>2</b>	<b>3</b>	<b>4</b>	<b>5</b>	<b>6</b>
780	3 416,83	-3 750,13	Аналитический метод	0,10	—
779	3 419,64	-3 750,62	Аналитический метод	0,10	—
778	3 430,68	-3 751,14	Аналитический метод	0,10	—
777	3 433,67	-3 751,51	Аналитический метод	0,10	—
776	3 435,58	-3 752,28	Аналитический метод	0,10	—
775	3 437,73	-3 754,00	Аналитический метод	0,10	—
774	3 438,94	-3 755,66	Аналитический метод	0,10	—
773	3 442,22	-3 766,17	Аналитический метод	0,10	—
772	3 442,27	-3 766,41	Аналитический метод	0,10	—
771	3 453,97	-3 806,93	Аналитический метод	0,10	—
770	3 453,81	-3 813,42	Аналитический метод	0,10	—
769	3 452,38	-3 825,25	Аналитический метод	0,10	—
768	3 450,02	-3 835,66	Аналитический метод	0,10	—
767	3 450,13	-3 837,82	Аналитический метод	0,10	—
766	3 453,01	-3 844,33	Аналитический метод	0,10	—
765	3 453,59	-3 848,16	Аналитический метод	0,10	—
764	3 454,31	-3 849,93	Аналитический метод	0,10	—
763	3 455,82	-3 851,20	Аналитический метод	0,10	—
762	3 468,15	-3 855,37	Аналитический метод	0,10	—
761	3 468,73	-3 853,65	Аналитический метод	0,10	—
760	3 456,72	-3 849,60	Аналитический метод	0,10	—
759	3 455,81	-3 848,84	Аналитический метод	0,10	—
758	3 455,33	-3 847,69	Аналитический метод	0,10	—
757	3 454,75	-3 843,82	Аналитический метод	0,10	—
756	3 451,91	-3 837,39	Аналитический метод	0,10	—
755	3 451,83	-3 835,81	Аналитический метод	0,10	—
754	3 452,68	-3 838,16	Аналитический метод	0,10	—
753	3 454,25	-3 840,00	Аналитический метод	0,10	—
752	3 465,26	-3 844,27	Аналитический метод	0,10	—
751	3 465,94	-3 842,70	Аналитический метод	0,10	—
750	3 455,32	-3 838,48	Аналитический метод	0,10	—
749	3 454,26	-3 837,24	Аналитический метод	0,10	—
748	3 453,47	-3 835,07	Аналитический метод	0,10	—
747	3 453,35	-3 832,61	Аналитический метод	0,10	—
746	3 455,47	-3 823,24	Аналитический метод	0,10	—
745	3 456,06	-3 813,37	Аналитический метод	0,10	—
744	3 455,77	-3 806,66	Аналитический метод	0,10	—
743	3 444,03	-3 765,93	Аналитический метод	0,10	—
742	3 443,98	-3 765,74	Аналитический метод	0,10	—
741	3 441,90	-3 755,06	Аналитический метод	0,10	—
740	3 440,14	-3 752,14	Аналитический метод	0,10	—
739	3 438,00	-3 749,78	Аналитический метод	0,10	—
738	3 436,17	-3 748,91	Аналитический метод	0,10	—
737	3 430,72	-3 747,89	Аналитический метод	0,10	—
736	3 417,67	-3 747,43	Аналитический метод	0,10	—
735	3 397,39	-3 740,17	Аналитический метод	0,10	—
734	3 389,30	-3 739,36	Аналитический метод	0,10	—
733	3 385,69	-3 739,58	Аналитический метод	0,10	—
732	3 382,16	-3 740,63	Аналитический метод	0,10	—
731	3 374,37	-3 744,00	Аналитический метод	0,10	—
730	3 371,51	-3 744,77	Аналитический метод	0,10	—
729	3 368,05	-3 746,48	Аналитический метод	0,10	—
728	3 355,64	-3 754,27	Аналитический метод	0,10	—
727	3 352,99	-3 756,80	Аналитический метод	0,10	—
726	3 343,82	-3 767,67	Аналитический метод	0,10	—

**Раздел 2**

**Сведения о местоположении границ объекта**

<b>1</b>	<b>2</b>	<b>3</b>	<b>4</b>	<b>5</b>	<b>6</b>
725	3 324,33	-3 789,65	Аналитический метод	0,10	—
724	3 310,52	-3 801,48	Аналитический метод	0,10	—
723	3 295,09	-3 812,22	Аналитический метод	0,10	—
722	3 294,54	-3 811,40	Аналитический метод	0,10	—
721	3 288,07	-3 815,75	Аналитический метод	0,10	—
720	3 288,93	-3 817,02	Аналитический метод	0,10	—
719	3 281,78	-3 821,91	Аналитический метод	0,10	—
718	3 277,12	-3 823,99	Аналитический метод	0,10	—
717	3 271,79	-3 823,63	Аналитический метод	0,10	—
716	3 261,90	-3 820,63	Аналитический метод	0,10	—
715	3 222,94	-3 803,99	Аналитический метод	0,10	—
714	3 176,66	-3 783,39	Аналитический метод	0,10	—
713	3 160,61	-3 776,54	Аналитический метод	0,10	—
712	3 154,04	-3 775,69	Аналитический метод	0,10	—
711	3 147,86	-3 776,60	Аналитический метод	0,10	—
710	3 140,22	-3 780,40	Аналитический метод	0,10	—
709	3 135,86	-3 781,42	Аналитический метод	0,10	—
708	3 127,98	-3 780,94	Аналитический метод	0,10	—
707	3 092,10	-3 784,81	Аналитический метод	0,10	—
706	3 086,73	-3 785,07	Аналитический метод	0,10	—
705	3 082,80	-3 783,75	Аналитический метод	0,10	—
704	3 040,17	-3 761,15	Аналитический метод	0,10	—
703	3 029,86	-3 755,89	Аналитический метод	0,10	—
702	3 024,58	-3 752,68	Аналитический метод	0,10	—
701	3 021,31	-3 751,39	Аналитический метод	0,10	—
700	3 018,52	-3 751,18	Аналитический метод	0,10	—
699	3 012,43	-3 751,98	Аналитический метод	0,10	—
698	3 012,37	-3 751,50	Аналитический метод	0,10	—
697	3 007,77	-3 752,11	Аналитический метод	0,10	—
696	3 007,83	-3 752,59	Аналитический метод	0,10	—
695	3 005,94	-3 752,83	Аналитический метод	0,10	—
694	3 005,80	-3 751,71	Аналитический метод	0,10	—
693	2 998,06	-3 752,65	Аналитический метод	0,10	—
692	2 998,25	-3 754,26	Аналитический метод	0,10	—
691	2 891,87	-3 766,57	Аналитический метод	0,10	—
690	2 870,61	-3 767,37	Аналитический метод	0,10	—
689	2 864,98	-3 768,02	Аналитический метод	0,10	—
688	2 859,46	-3 769,35	Аналитический метод	0,10	—
687	2 808,89	-3 783,18	Аналитический метод	0,10	—
686	2 805,35	-3 783,40	Аналитический метод	0,10	—
685	2 794,88	-3 782,54	Аналитический метод	0,10	—
684	2 782,21	-3 780,90	Аналитический метод	0,10	—
683	2 776,05	-3 780,59	Аналитический метод	0,10	—
682	2 737,60	-3 783,32	Аналитический метод	0,10	—
681	2 731,76	-3 783,98	Аналитический метод	0,10	—
680	2 729,69	-3 785,07	Аналитический метод	0,10	—
679	2 728,22	-3 786,91	Аналитический метод	0,10	—
678	2 703,95	-3 842,76	Аналитический метод	0,10	—
677	2 701,16	-3 846,66	Аналитический метод	0,10	—
676	2 699,20	-3 848,31	Аналитический метод	0,10	—
675	2 696,89	-3 849,48	Аналитический метод	0,10	—
674	2 666,31	-3 856,92	Аналитический метод	0,10	—
673	2 656,79	-3 859,90	Аналитический метод	0,10	—
672	2 656,53	-3 859,00	Аналитический метод	0,10	—
671	2 649,14	-3 861,09	Аналитический метод	0,10	—

**Раздел 2**

**Сведения о местоположении границ объекта**

<b>1</b>	<b>2</b>	<b>3</b>	<b>4</b>	<b>5</b>	<b>6</b>
670	2 649,29	-3 861,61	Аналитический метод	0,10	—
669	2 628,00	-3 867,45	Аналитический метод	0,10	—
668	2 623,78	-3 869,66	Аналитический метод	0,10	—
667	2 622,07	-3 873,26	Аналитический метод	0,10	—
666	2 622,07	-3 879,08	Аналитический метод	0,10	—
665	2 623,38	-3 903,32	Аналитический метод	0,10	—
664	2 623,33	-3 911,06	Аналитический метод	0,10	—
663	2 626,70	-4 000,30	Аналитический метод	0,10	—
662	2 626,43	-4 023,22	Аналитический метод	0,10	—
661	2 628,83	-4 045,84	Аналитический метод	0,10	—
660	2 609,42	-4 136,47	Аналитический метод	0,10	—
659	2 590,74	-4 218,19	Аналитический метод	0,10	—
658	2 589,67	-4 217,98	Аналитический метод	0,10	—
657	2 588,14	-4 225,52	Аналитический метод	0,10	—
656	2 589,01	-4 225,69	Аналитический метод	0,10	—
655	2 584,50	-4 245,39	Аналитический метод	0,10	—
654	2 576,56	-4 284,51	Аналитический метод	0,10	—
653	2 562,63	-4 342,66	Аналитический метод	0,10	—
652	2 548,96	-4 379,81	Аналитический метод	0,10	—
651	2 544,77	-4 385,23	Аналитический метод	0,10	—
650	2 539,42	-4 392,88	Аналитический метод	0,10	—
649	2 534,48	-4 404,94	Аналитический метод	0,10	—
648	2 531,67	-4 414,61	Аналитический метод	0,10	—
647	2 497,67	-4 512,35	Аналитический метод	0,10	—
646	2 497,49	-4 520,34	Аналитический метод	0,10	—
645	2 496,40	-4 524,24	Аналитический метод	0,10	—
644	2 494,34	-4 528,69	Аналитический метод	0,10	—
643	2 463,79	-4 563,62	Аналитический метод	0,10	—
642	2 463,28	-4 563,16	Аналитический метод	0,10	—
641	2 458,13	-4 568,86	Аналитический метод	0,10	—
640	2 458,83	-4 569,49	Аналитический метод	0,10	—
639	2 455,59	-4 573,61	Аналитический метод	0,10	—
638	2 453,62	-4 577,31	Аналитический метод	0,10	—
637	2 440,87	-4 624,26	Аналитический метод	0,10	—
636	2 404,99	-4 739,22	Аналитический метод	0,10	—
635	2 396,69	-4 773,21	Аналитический метод	0,10	—
634	2 393,19	-4 791,23	Аналитический метод	0,10	—
633	2 375,76	-4 860,19	Аналитический метод	0,10	—
632	2 355,18	-4 924,85	Аналитический метод	0,10	—
631	2 354,66	-4 924,68	Аналитический метод	0,10	—
630	2 353,21	-4 929,10	Аналитический метод	0,10	—
629	2 353,78	-4 929,29	Аналитический метод	0,10	—
628	2 353,32	-4 930,70	Аналитический метод	0,10	—
627	2 352,45	-4 930,41	Аналитический метод	0,10	—
<b>Вырез 1 из 7</b>					
960	3 354,27	-3 759,18	Аналитический метод	0,10	—
961	3 361,43	-3 752,76	Аналитический метод	0,10	—
962	3 356,75	-3 755,70	Аналитический метод	0,10	—
963	3 354,31	-3 758,03	Аналитический метод	0,10	—
964	3 351,15	-3 761,77	Аналитический метод	0,10	—
960	3 354,27	-3 759,18	Аналитический метод	0,10	—
<b>Вырез 2 из 7</b>					
965	3 143,67	-3 781,95	Аналитический метод	0,10	—
966	3 150,40	-3 778,74	Аналитический метод	0,10	—
967	3 154,96	-3 777,68	Аналитический метод	0,10	—

**Раздел 2**

**Сведения о местоположении границ объекта**

<b>1</b>	<b>2</b>	<b>3</b>	<b>4</b>	<b>5</b>	<b>6</b>
968	3 155,35	-3 777,68	Аналитический метод	0,10	—
969	3 154,06	-3 777,51	Аналитический метод	0,10	—
970	3 148,41	-3 778,33	Аналитический метод	0,10	—
971	3 140,84	-3 782,11	Аналитический метод	0,10	—
972	3 137,73	-3 782,83	Аналитический метод	0,10	—
965	3 143,67	-3 781,95	Аналитический метод	0,10	—
<b>Вырез 3 из 7</b>					
973	3 012,74	-3 754,22	Аналитический метод	0,10	—
974	3 018,22	-3 753,34	Аналитический метод	0,10	—
975	3 020,85	-3 753,31	Аналитический метод	0,10	—
976	3 022,01	-3 753,60	Аналитический метод	0,10	—
977	3 020,90	-3 753,16	Аналитический метод	0,10	—
978	3 018,58	-3 752,99	Аналитический метод	0,10	—
979	3 012,67	-3 753,70	Аналитический метод	0,10	—
973	3 012,74	-3 754,22	Аналитический метод	0,10	—
<b>Вырез 4 из 7</b>					
980	2 699,61	-3 850,23	Аналитический метод	0,10	—
981	2 701,88	-3 849,57	Аналитический метод	0,10	—
982	2 703,59	-3 848,48	Аналитический метод	0,10	—
983	2 705,04	-3 846,78	Аналитический метод	0,10	—
984	2 706,55	-3 844,07	Аналитический метод	0,10	—
985	2 717,51	-3 819,91	Аналитический метод	0,10	—
986	2 721,34	-3 810,45	Аналитический метод	0,10	—
987	2 731,87	-3 787,60	Аналитический метод	0,10	—
988	2 733,00	-3 786,11	Аналитический метод	0,10	—
989	2 733,92	-3 785,55	Аналитический метод	0,10	—
990	2 732,30	-3 785,73	Аналитический метод	0,10	—
991	2 730,85	-3 786,48	Аналитический метод	0,10	—
992	2 729,77	-3 787,85	Аналитический метод	0,10	—
993	2 705,52	-3 843,65	Аналитический метод	0,10	—
994	2 702,50	-3 847,89	Аналитический метод	0,10	—
995	2 700,19	-3 849,83	Аналитический метод	0,10	—
996	2 699,22	-3 850,32	Аналитический метод	0,10	—
980	2 699,61	-3 850,23	Аналитический метод	0,10	—
<b>Вырез 5 из 7</b>					
997	2 623,87	-3 879,03	Аналитический метод	0,10	—
998	2 625,18	-3 903,27	Аналитический метод	0,10	—
999	2 625,13	-3 911,03	Аналитический метод	0,10	—
1000	2 628,50	-4 000,27	Аналитический метод	0,10	—
1001	2 628,32	-4 015,55	Аналитический метод	0,10	—
1002	2 629,80	-4 004,31	Аналитический метод	0,10	—
1003	2 629,88	-4 000,07	Аналитический метод	0,10	—
1004	2 626,22	-3 910,40	Аналитический метод	0,10	—
1005	2 626,03	-3 895,79	Аналитический метод	0,10	—
1006	2 624,77	-3 878,77	Аналитический метод	0,10	—
1007	2 624,88	-3 874,77	Аналитический метод	0,10	—
1008	2 626,24	-3 871,38	Аналитический метод	0,10	—
1009	2 629,82	-3 868,82	Аналитический метод	0,10	—
1010	2 628,66	-3 869,14	Аналитический метод	0,10	—
1011	2 625,14	-3 870,98	Аналитический метод	0,10	—
1012	2 623,87	-3 873,67	Аналитический метод	0,10	—
997	2 623,87	-3 879,03	Аналитический метод	0,10	—
<b>Вырез 6 из 7</b>					
1013	2 500,16	-4 513,50	Аналитический метод	0,10	—
1014	2 542,67	-4 394,41	Аналитический метод	0,10	—

**Раздел 2**

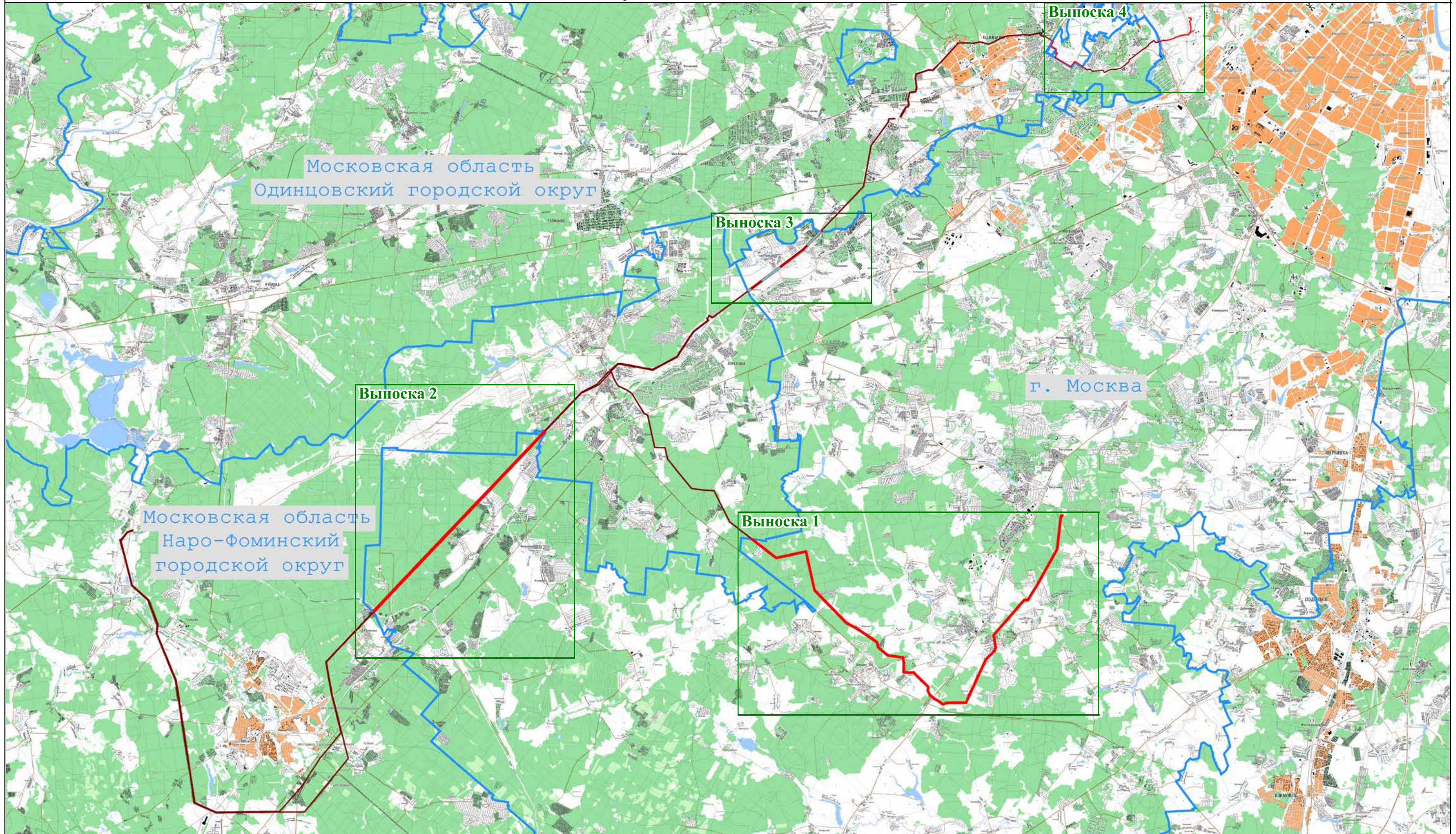
**Сведения о местоположении границ объекта**

<b>1</b>	<b>2</b>	<b>3</b>	<b>4</b>	<b>5</b>	<b>6</b>
1015	2 546,49	-4 386,78	Аналитический метод	0,10	—
1016	2 548,85	-4 382,89	Аналитический метод	0,10	—
1017	2 546,22	-4 386,30	Аналитический метод	0,10	—
1018	2 541,01	-4 393,74	Аналитический метод	0,10	—
1019	2 536,19	-4 405,54	Аналитический метод	0,10	—
1020	2 533,38	-4 415,16	Аналитический метод	0,10	—
1021	2 499,46	-4 512,67	Аналитический метод	0,10	—
1022	2 499,31	-4 519,16	Аналитический метод	0,10	—
1013	2 500,16	-4 513,50	Аналитический метод	0,10	—
<b>Вырез 7 из 7</b>					
1023	2 378,58	-4 860,92	Аналитический метод	0,10	—
1024	2 396,24	-4 791,98	Аналитический метод	0,10	—
1025	2 397,28	-4 782,94	Аналитический метод	0,10	—
1026	2 397,85	-4 776,64	Аналитический метод	0,10	—
1027	2 394,94	-4 791,63	Аналитический метод	0,10	—
1028	2 377,48	-4 860,68	Аналитический метод	0,10	—
1029	2 372,71	-4 875,71	Аналитический метод	0,10	—
1023	2 378,58	-4 860,92	Аналитический метод	0,10	—
<b>3. Сведения о характерных точках части (частей) границы объекта</b>					
<b>1</b>	<b>2</b>	<b>3</b>	<b>4</b>	<b>5</b>	<b>6</b>
—	—	—	—	—	—



Схема расположения границ публичного сервитута

Публичный сервитут для использования земель и земельных участков в целях эксплуатации объекта электросетевого хозяйства федерального значения: "Группа воздушных линий электропередачи 220 кВ между подстанциями ПС 220 кВ "Кедрово", ПС 500 кВ "Очаково", ПС 220 кВ "Лесная"



1:180 000

Условные обозначения:

- обозначение проектной границы публичного сервитута
- обозначение границы и номера кадастрового квартала

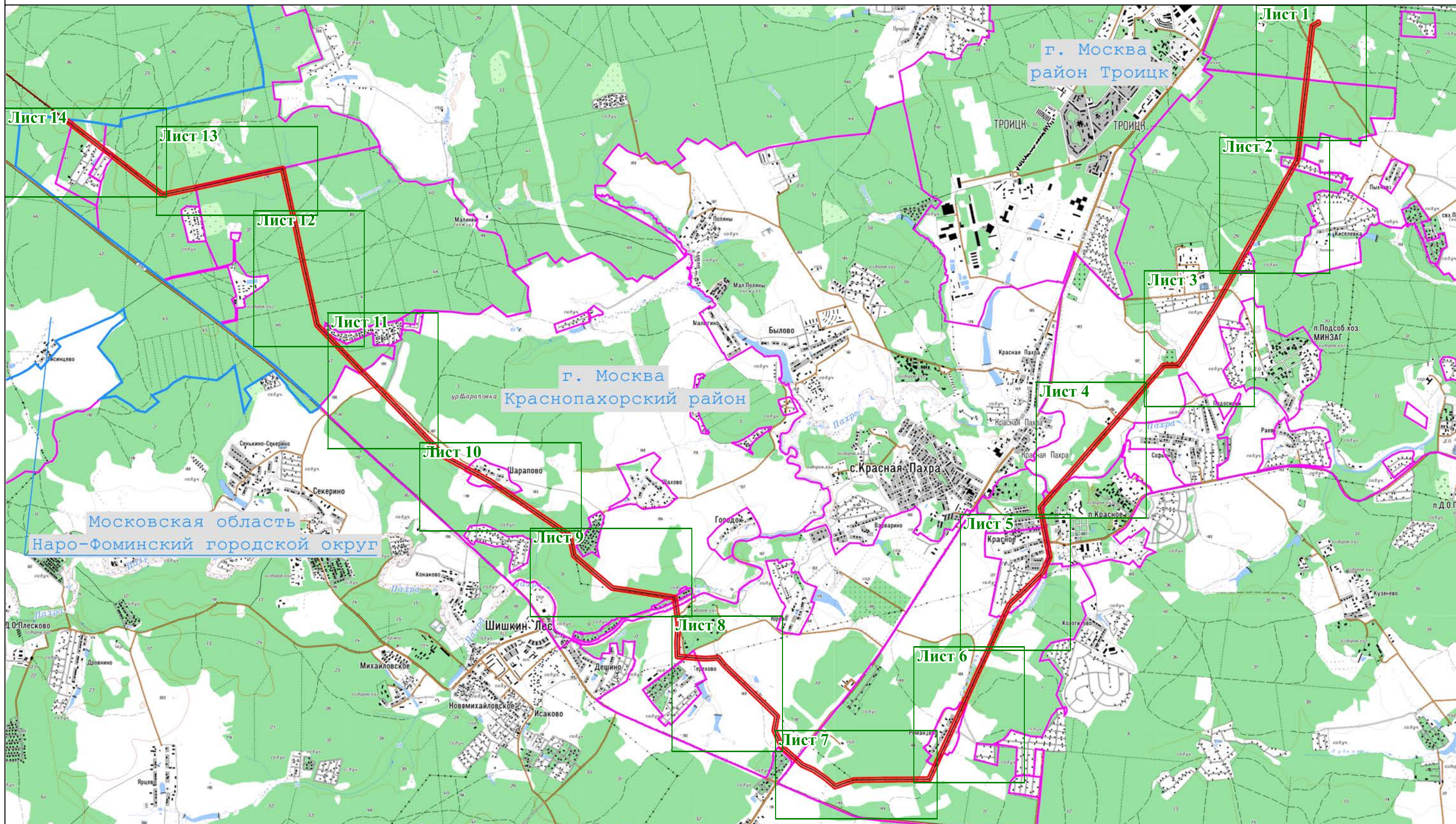
- 1 - обозначение характерной точки проектной границы публичного сервитута
- обозначение границы и кадастрового номера земельного участка, в отношении которого испрашивается публичный сервитут

- г. Кириши - обозначение границы и наименования субъекта, муниципального образования, населенного пункта
- обозначение местоположения инженерного сооружения "Группа воздушных линий электропередачи 220 кВ между подстанциями ПС 220 кВ "Кедрово", ПС 500 кВ "Очаково", ПС 220 кВ "Лесная"

**Схема расположения границ публичного сервитута**

Публичный сервитут для использования земель и земельных участков в целях эксплуатации объекта электросетевого хозяйства федерального значения: "Группа воздушных линий электропередачи 220 кВ между подстанциями ПС 220 кВ "Кедрово", ПС 500 кВ "Очаково", ПС 220 кВ "Лесная"

Выноска 1



1:45 000

**Условные обозначения:**

- обозначение проектной границы публичного сервитута
- обозначение границы и номера кадастрового квартала

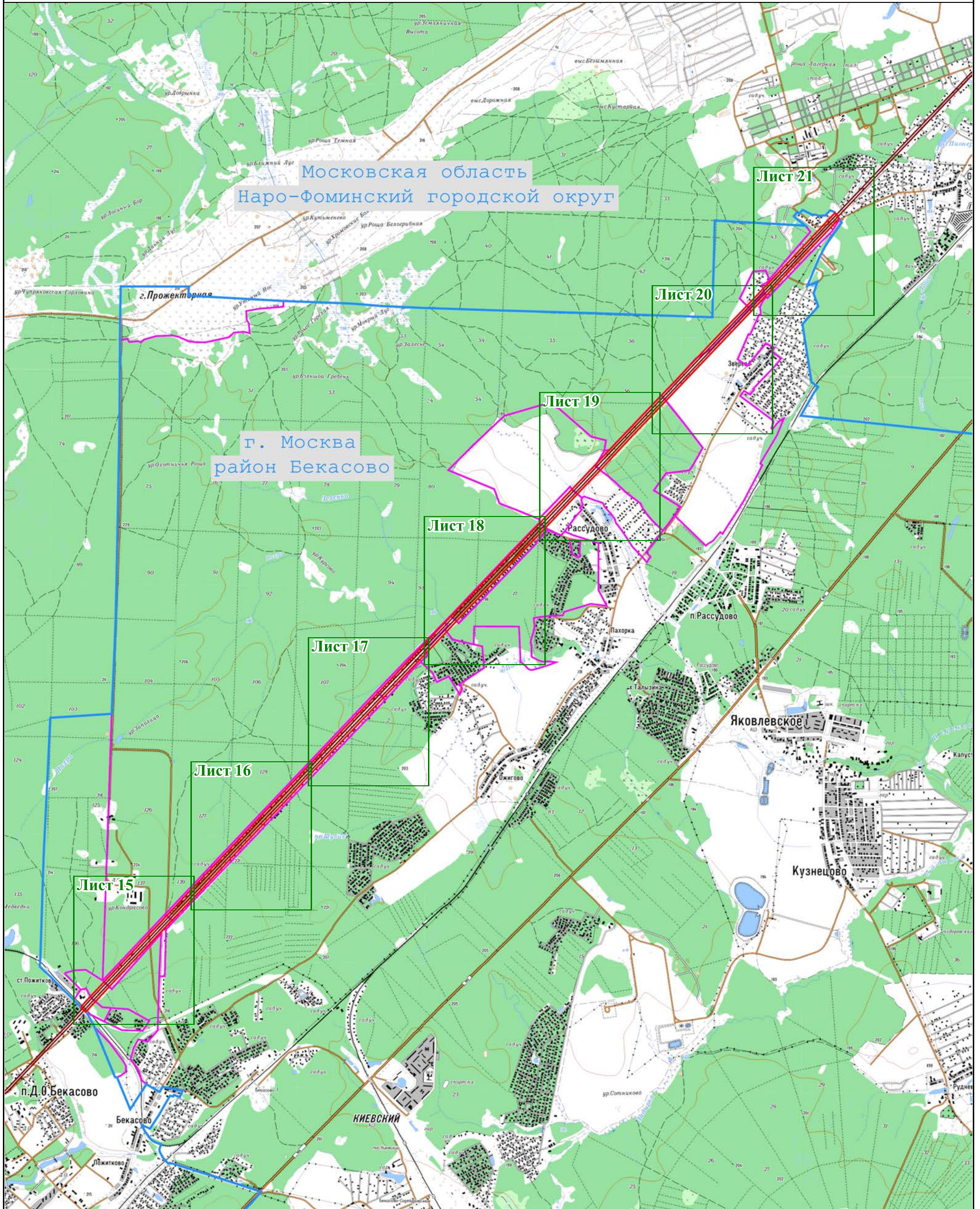
- 1 - обозначение характерной точки проектной границы публичного сервитута
- - обозначение границы и кадастрового номера земельного участка, в отношении которого испрашивается публичный сервитут

- обозначение границы и наименования субъекта, муниципального образования, населенного пункта
- обозначение местоположения инженерного сооружения "Группа воздушных линий электропередачи 220 кВ между подстанциями ПС 220 кВ "Кедрово", ПС 500 кВ "Очаково", ПС 220 кВ "Лесная"

**Схема расположения границ публичного сервитута**

Публичный сервитут для использования земель и земельных участков в целях эксплуатации объекта электросетевого хозяйства федерального значения:  
 "Группа воздушных линий электропередачи 220 кВ между подстанциями  
 ПС 220 кВ "Кедрово", ПС 500 кВ "Очаково", ПС 220 кВ "Лесная"

Выноска 2



1:40 000

**Условные обозначения:**







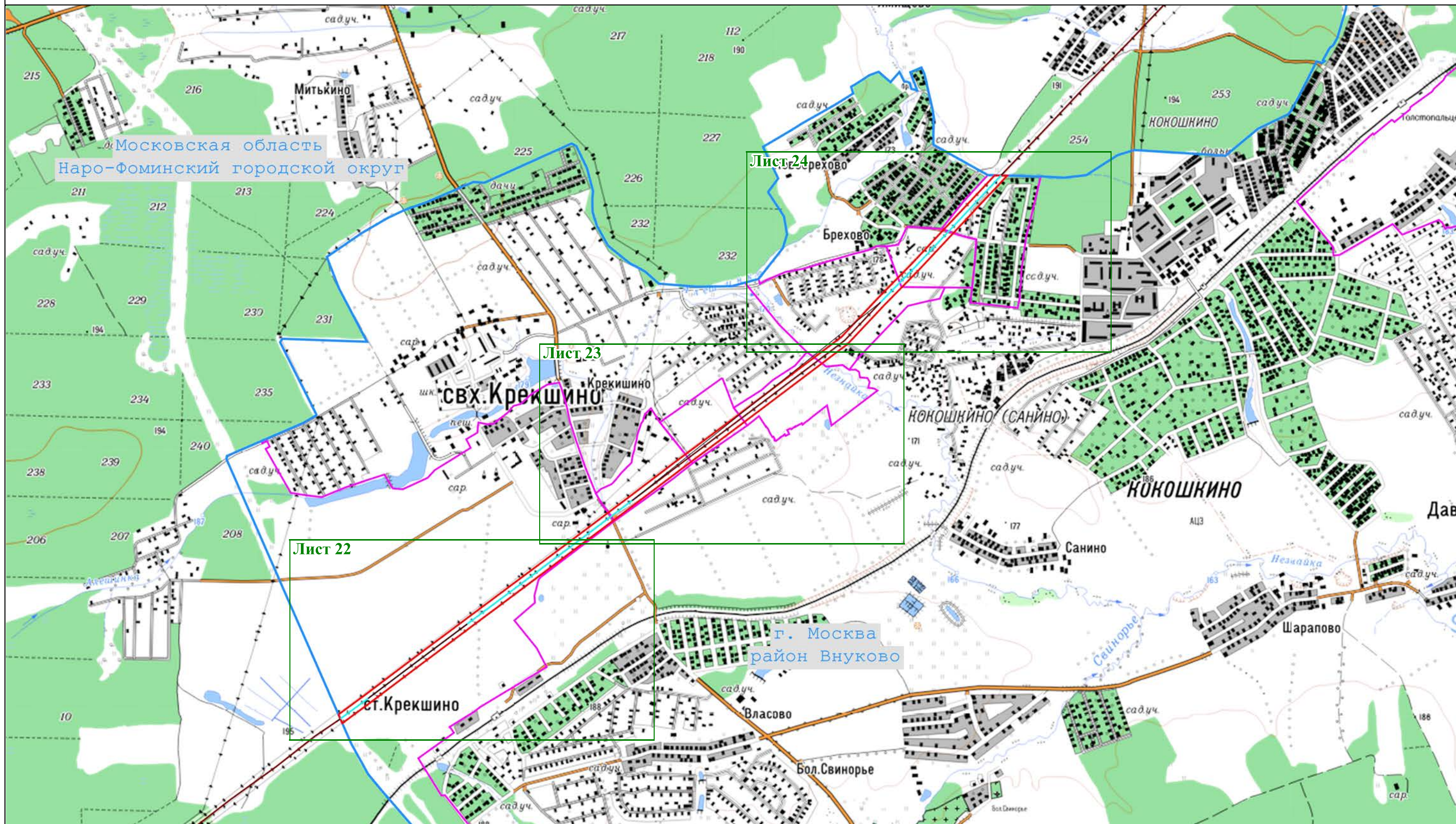
- |   |   |   |  |
|---|---|---|--|
|  | - обозначение проектной границы публичного сервитута  |  | 1 - обозначение характерной точки проектной границы публичного сервитута   |
|  | г. Кириши - обозначение границы и наименования субъекта, муниципального образования, населенного пункта                                 |  | 77:22:0020118 - обозначение границы и номера кадастрового квартала   |
|  | 50:27:0020330:137 - обозначение границы и кадастрового номера земельного участка, в отношении которого испрашивается публичный сервитут |  | - обозначение местоположения инженерного сооружения "Группа воздушных линий электропередачи 220 кВ между подстанциями ПС 220 кВ "Кедрово", ПС 500 кВ "Очаково", ПС 220 кВ "Лесная" |

Схема расположения границ публичного сервитута

Публичный сервитут для использования земель и земельных участков в целях эксплуатации объекта электросетевого хозяйства федерального значения: "Группа воздушных линий электропередачи 220 кВ между подстанциями ПС 220 кВ "Кедрово", ПС 500 кВ "Очаково", ПС 220 кВ "Лесная"

Выноска 3



1:20 000

Условные обозначения:

- - обозначение проектной границы публичного сервитута
- **77:22:0020118** - обозначение границы и номера кадастрового квартала

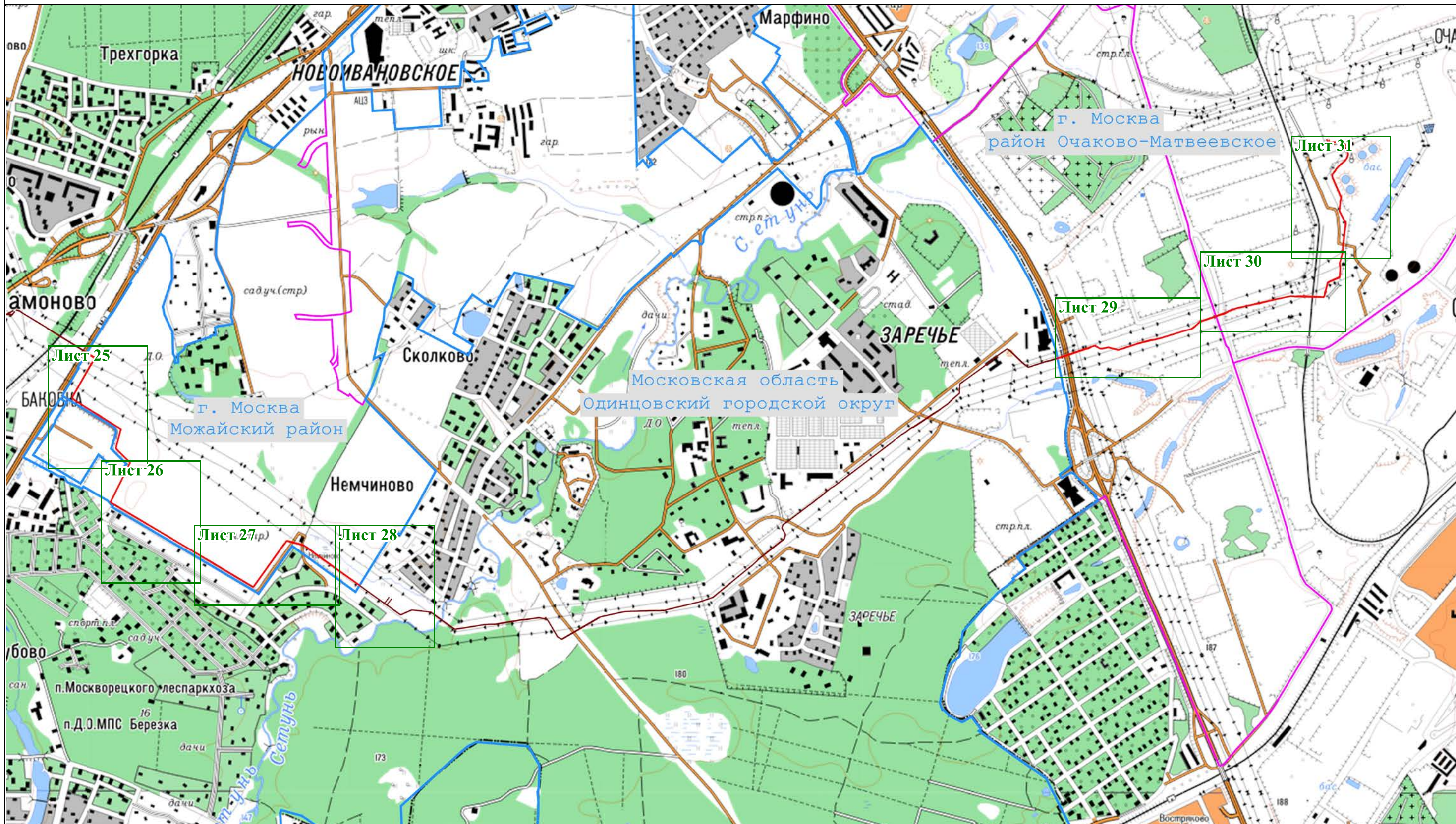
- 1 - обозначение характерной точки проектной границы публичного сервитута
- - обозначение границы и кадастрового номера земельного участка, в отношении которого испрашивается публичный сервитут

- **г. Кирishi** - обозначение границы и наименования субъекта, муниципального образования, населенного пункта
- - обозначение местоположения инженерного сооружения "Группа воздушных линий электропередачи 220 кВ между подстанциями ПС 220 кВ "Кедрово", ПС 500 кВ "Очаково", ПС 220 кВ "Лесная"

Схема расположения границ публичного сервитута



Публичный сервитут для использования земель и земельных участков в целях эксплуатации объекта электросетевого хозяйства федерального значения: "Группа воздушных линий электропередачи 220 кВ между подстанциями ПС 220 кВ "Кедрово", ПС 500 кВ "Очаково", ПС 220 кВ "Лесная"


Выноска 4





1:20 000

Условные обозначения:

-  - обозначение проектной границы публичного сервитута
-  77:22:0020118 - обозначение границы и номера кадастрового квартала

- 1 - обозначение характерной точки проектной границы публичного сервитута
-  - обозначение границы и кадастрового номера земельного участка, в отношении которого испрашивается публичный сервитут

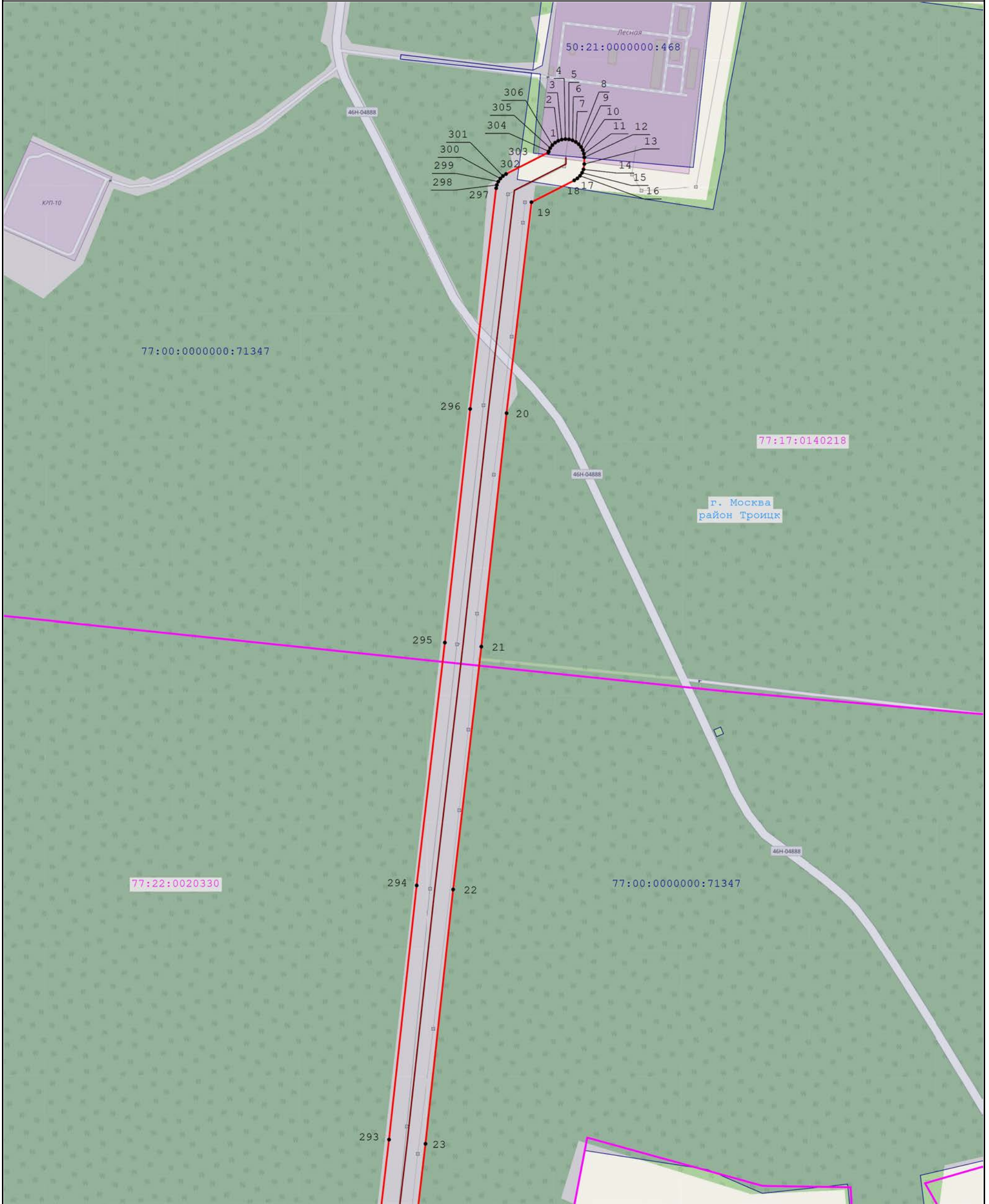
-  г. Кириши - обозначение границы и наименования субъекта, муниципального образования, населенного пункта
-  - обозначение местоположения инженерного сооружения "Группа воздушных линий электропередачи 220 кВ между подстанциями ПС 220 кВ "Кедрово", ПС 500 кВ "Очаково", ПС 220 кВ "Лесная"

**Схема расположения границ публичного сервитута**

*Публичный сервитут для использования земель и земельных участков в целях эксплуатации объекта электросетевого хозяйства федерального значения:  
"Группа воздушных линий электропередачи 220 кВ между подстанциями  
ПС 220 кВ "Кедрово", ПС 500 кВ "Очаково", ПС 220 кВ "Лесная"*




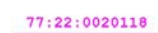
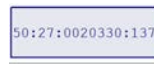

Выноска 1

Лист 1



1:5 000

**Условные обозначения:**

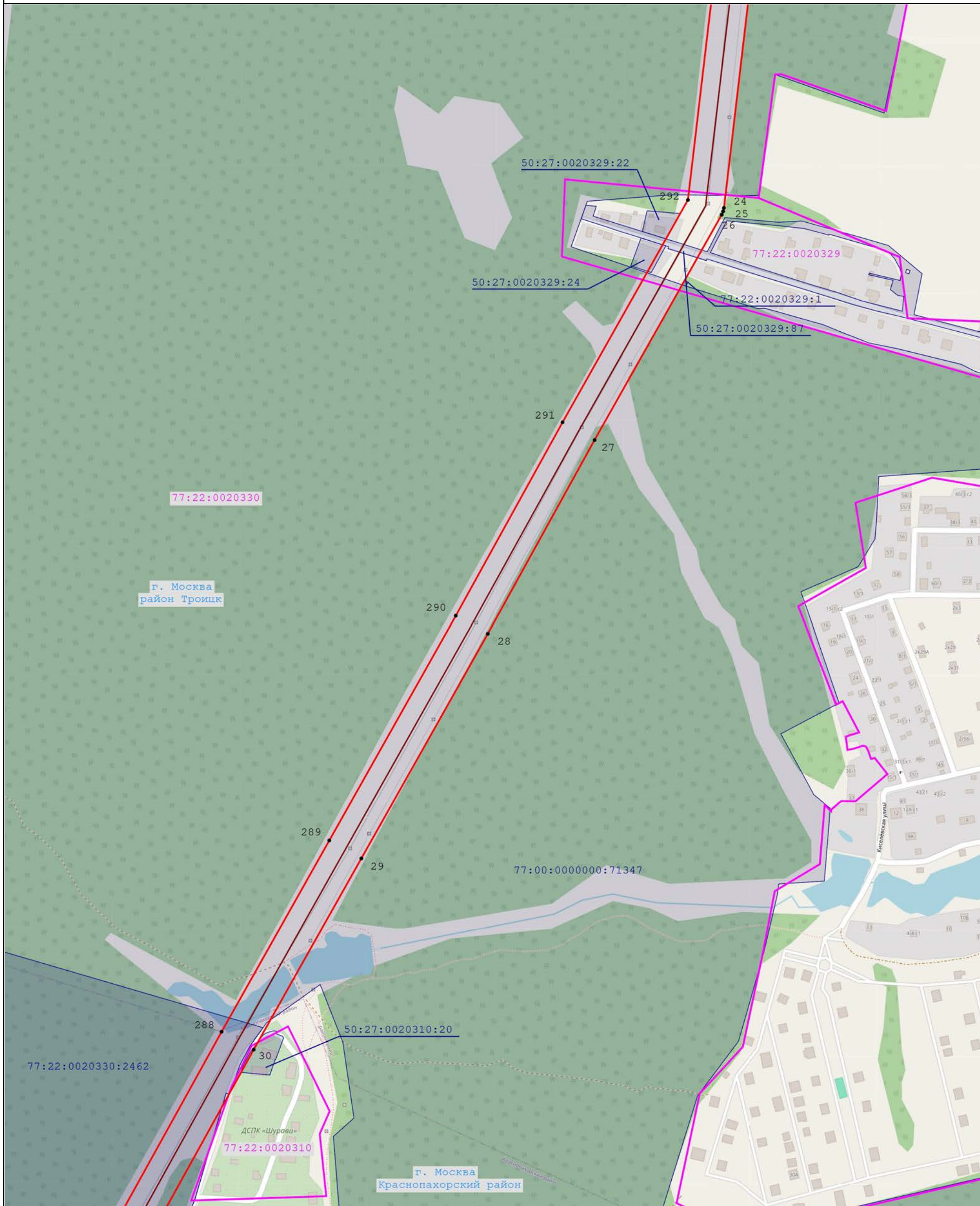
- |   |  |
|---|--|
|  - обозначение проектной границы публичного сервитута  |  1 - обозначение характерной точки проектной границы публичного сервитута   |
|  г. Кириши - обозначение границы и наименования субъекта, муниципального образования, населенного пункта                                 |  77:22:0020118 - обозначение границы и номера кадастрового квартала   |
|  50:27:0020330:137 - обозначение границы и кадастрового номера земельного участка, в отношении которого испрашивается публичный сервитут |  - обозначение местоположения инженерного сооружения "Группа воздушных линий электропередачи 220 кВ между подстанциями ПС 220 кВ "Кедрово", ПС 500 кВ "Очаково", ПС 220 кВ "Лесная" |

**Схема расположения границ публичного сервитута**

*Публичный сервитут для использования земель и земельных участков в целях эксплуатации объекта электросетевого хозяйства федерального значения:  
"Группа воздушных линий электропередачи 220 кВ между подстанциями  
ПС 220 кВ "Кедрово", ПС 500 кВ "Очаково", ПС 220 кВ "Лесная"*





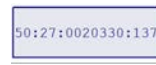

Выноска 1

Лист 2



1:5 000

**Условные обозначения:**

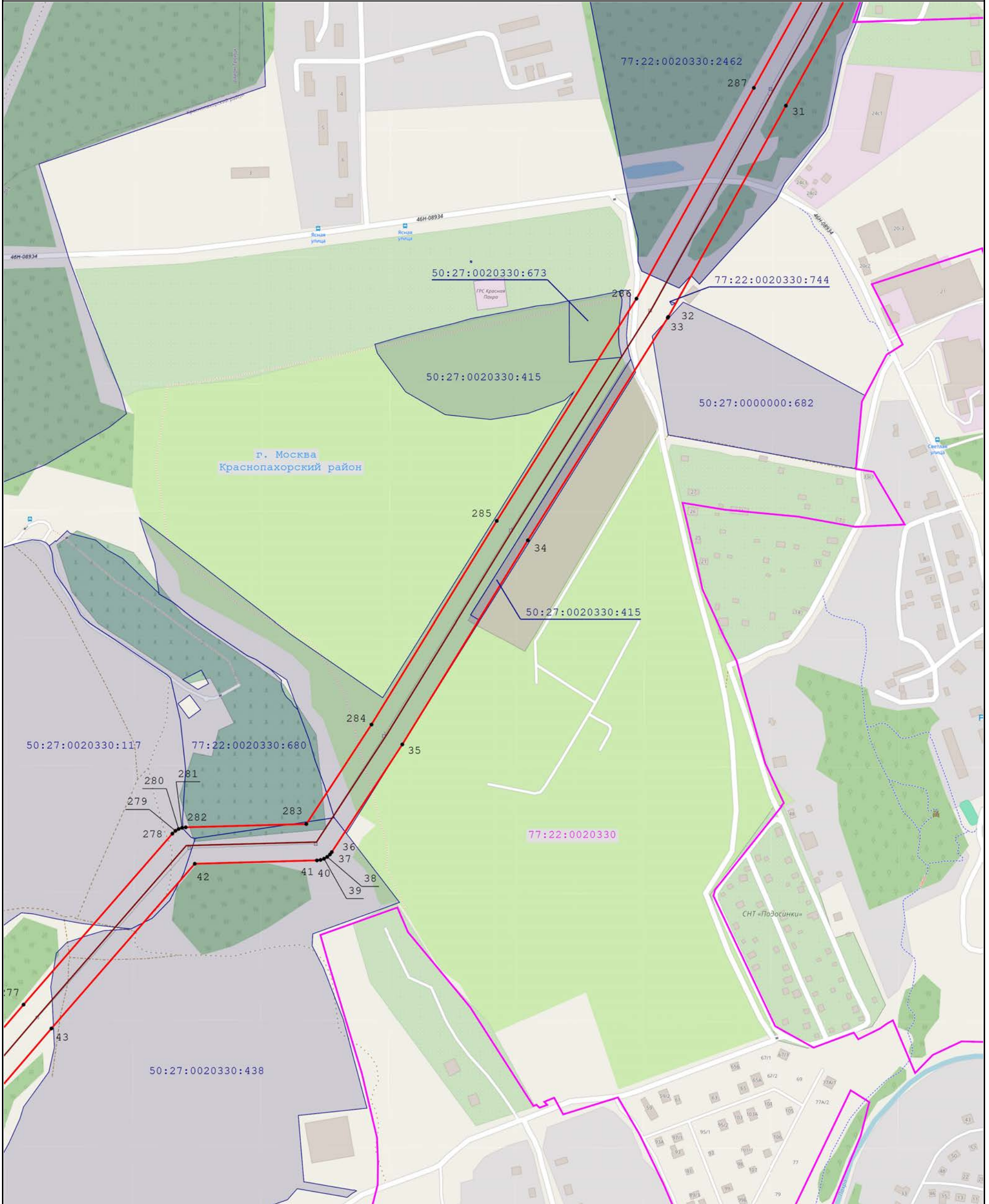
- |   |  |
|---|--|
|  - обозначение проектной границы публичного сервитута  |  1 - обозначение характерной точки проектной границы публичного сервитута   |
|  г. Кириши - обозначение границы и наименования субъекта, муниципального образования, населенного пункта                                 |  77:22:0020118 - обозначение границы и номера кадастрового квартала   |
|  50:27:0020330:137 - обозначение границы и кадастрового номера земельного участка, в отношении которого испрашивается публичный сервитут |  - обозначение местоположения инженерного сооружения "Группа воздушных линий электропередачи 220 кВ между подстанциями ПС 220 кВ "Кедрово", ПС 500 кВ "Очаково", ПС 220 кВ "Лесная" |

**Схема расположения границ публичного сервитута**

*Публичный сервитут для использования земель и земельных участков в целях эксплуатации объекта электросетевого хозяйства федерального значения:  
"Группа воздушных линий электропередачи 220 кВ между подстанциями  
ПС 220 кВ "Кедрово", ПС 500 кВ "Очаково", ПС 220 кВ "Лесная"*




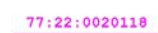
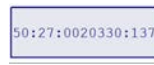

Выноска 1

Лист 3



1:5 000

**Условные обозначения:**

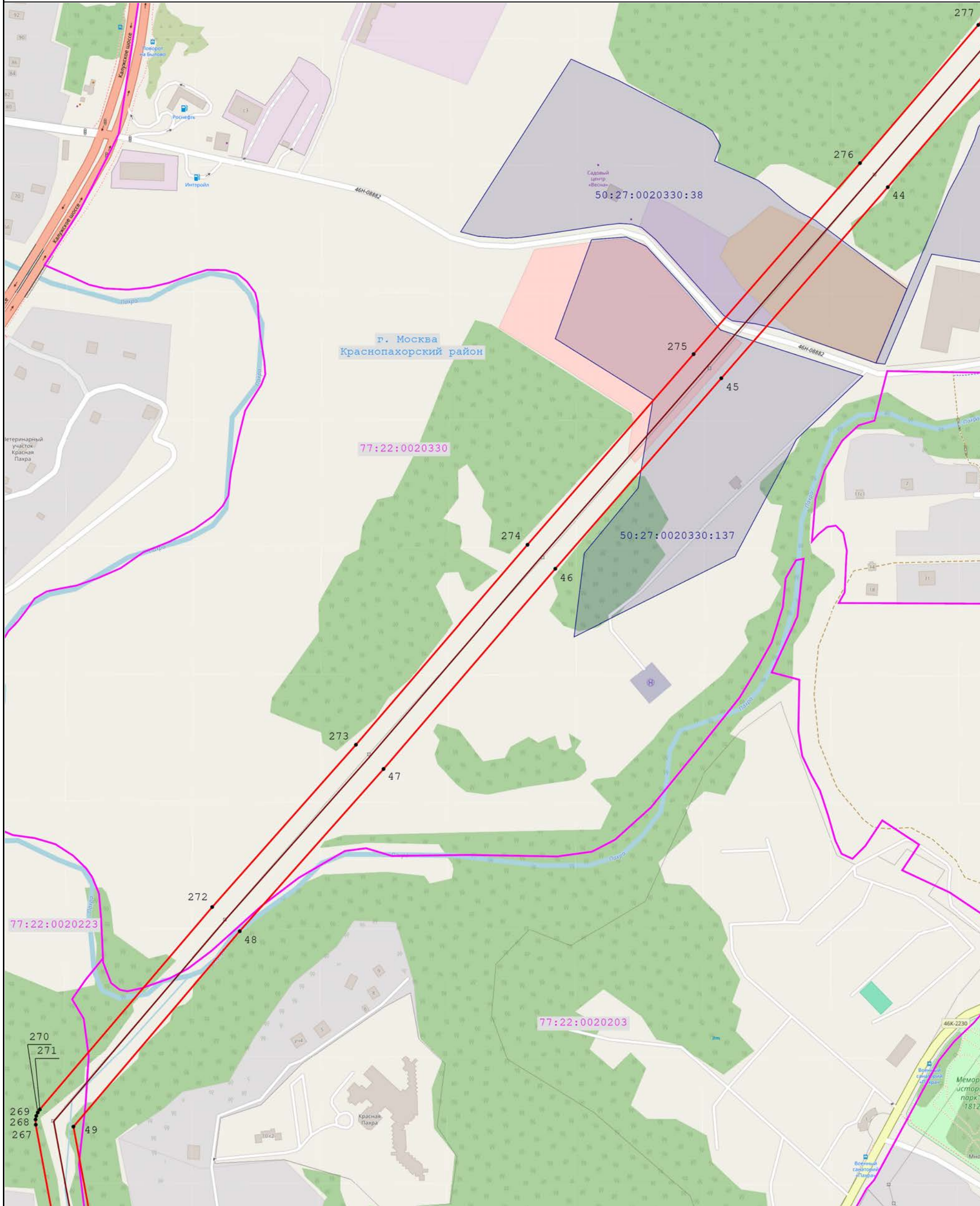
- |   |  |
|---|--|
|  - обозначение проектной границы публичного сервитута  |  1 - обозначение характерной точки проектной границы публичного сервитута   |
|  г. Кириши - обозначение границы и наименования субъекта, муниципального образования, населенного пункта                                 |  77:22:0020118 - обозначение границы и номера кадастрового квартала   |
|  50:27:0020330:137 - обозначение границы и кадастрового номера земельного участка, в отношении которого испрашивается публичный сервитут |  - обозначение местоположения инженерного сооружения "Группа воздушных линий электропередачи 220 кВ между подстанциями ПС 220 кВ "Кедрово", ПС 500 кВ "Очаково", ПС 220 кВ "Лесная" |

**Схема расположения границ публичного сервитута**

*Публичный сервитут для использования земель и земельных участков в целях эксплуатации объекта электросетевого хозяйства федерального значения:  
"Группа воздушных линий электропередачи 220 кВ между подстанциями  
ПС 220 кВ "Кедрово", ПС 500 кВ "Очаково", ПС 220 кВ "Лесная"*





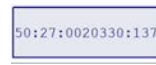

Выноска 1

Лист 4



1:5 000

**Условные обозначения:**

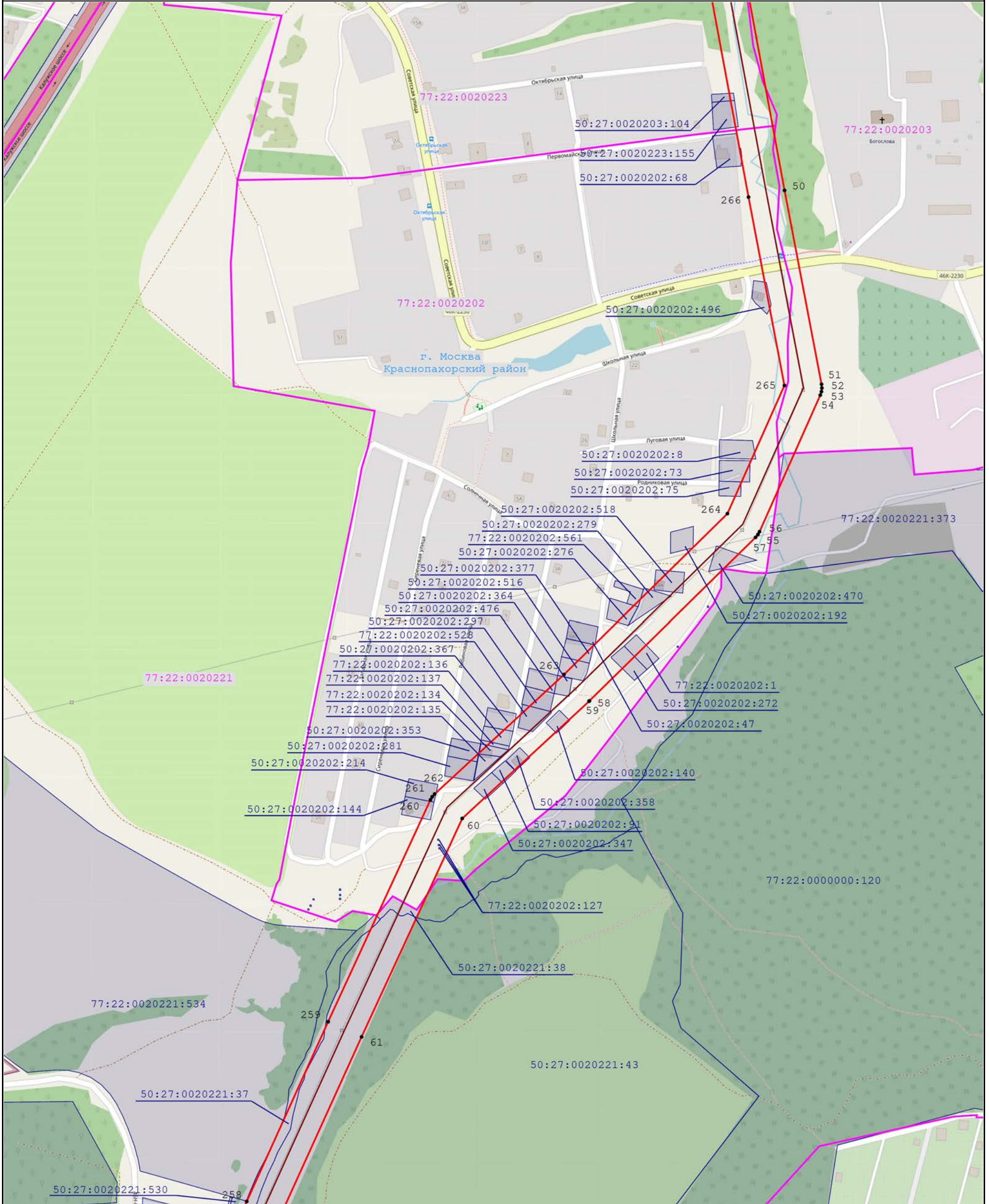
- |   |  |
|---|--|
|  - обозначение проектной границы публичного сервитута  |  1 - обозначение характерной точки проектной границы публичного сервитута   |
|  г. Кириши - обозначение границы и наименования субъекта, муниципального образования, населенного пункта                                 |  77:22:0020118 - обозначение границы и номера кадастрового квартала   |
|  50:27:0020330:137 - обозначение границы и кадастрового номера земельного участка, в отношении которого испрашивается публичный сервитут |  - обозначение местоположения инженерного сооружения "Группа воздушных линий электропередачи 220 кВ между подстанциями ПС 220 кВ "Кедрово", ПС 500 кВ "Очаково", ПС 220 кВ "Лесная" |

**Схема расположения границ публичного сервитута**

*Публичный сервитут для использования земель и земельных участков в целях эксплуатации объекта электросетевого хозяйства федерального значения:  
"Группа воздушных линий электропередачи 220 кВ между подстанциями  
ПС 220 кВ "Кедрово", ПС 500 кВ "Очаково", ПС 220 кВ "Лесная"*





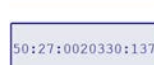

Выноска 1

Лист 5



1:5 000

**Условные обозначения:**

- |   |  |
|---|--|
|  - обозначение проектной границы публичного сервитута  |  1 - обозначение характерной точки проектной границы публичного сервитута   |
|  г. Кириши - обозначение границы и наименования субъекта, муниципального образования, населенного пункта                                 |  77:22:0020118 - обозначение границы и номера кадастрового квартала   |
|  50:27:0020330:137 - обозначение границы и кадастрового номера земельного участка, в отношении которого испрашивается публичный сервитут |  - обозначение местоположения инженерного сооружения "Группа воздушных линий электропередачи 220 кВ между подстанциями ПС 220 кВ "Кедрово", ПС 500 кВ "Очаково", ПС 220 кВ "Лесная" |

**Схема расположения границ публичного сервитута**

Публичный сервитут для использования земель и земельных участков в целях эксплуатации объекта электросетевого хозяйства федерального значения:  
 "Группа воздушных линий электропередачи 220 кВ между подстанциями  
 ПС 220 кВ "Кедрово", ПС 500 кВ "Очаково", ПС 220 кВ "Лесная"




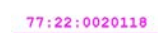
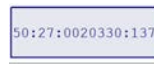

Выноска 1

Лист 6



1:5 000

**Условные обозначения:**

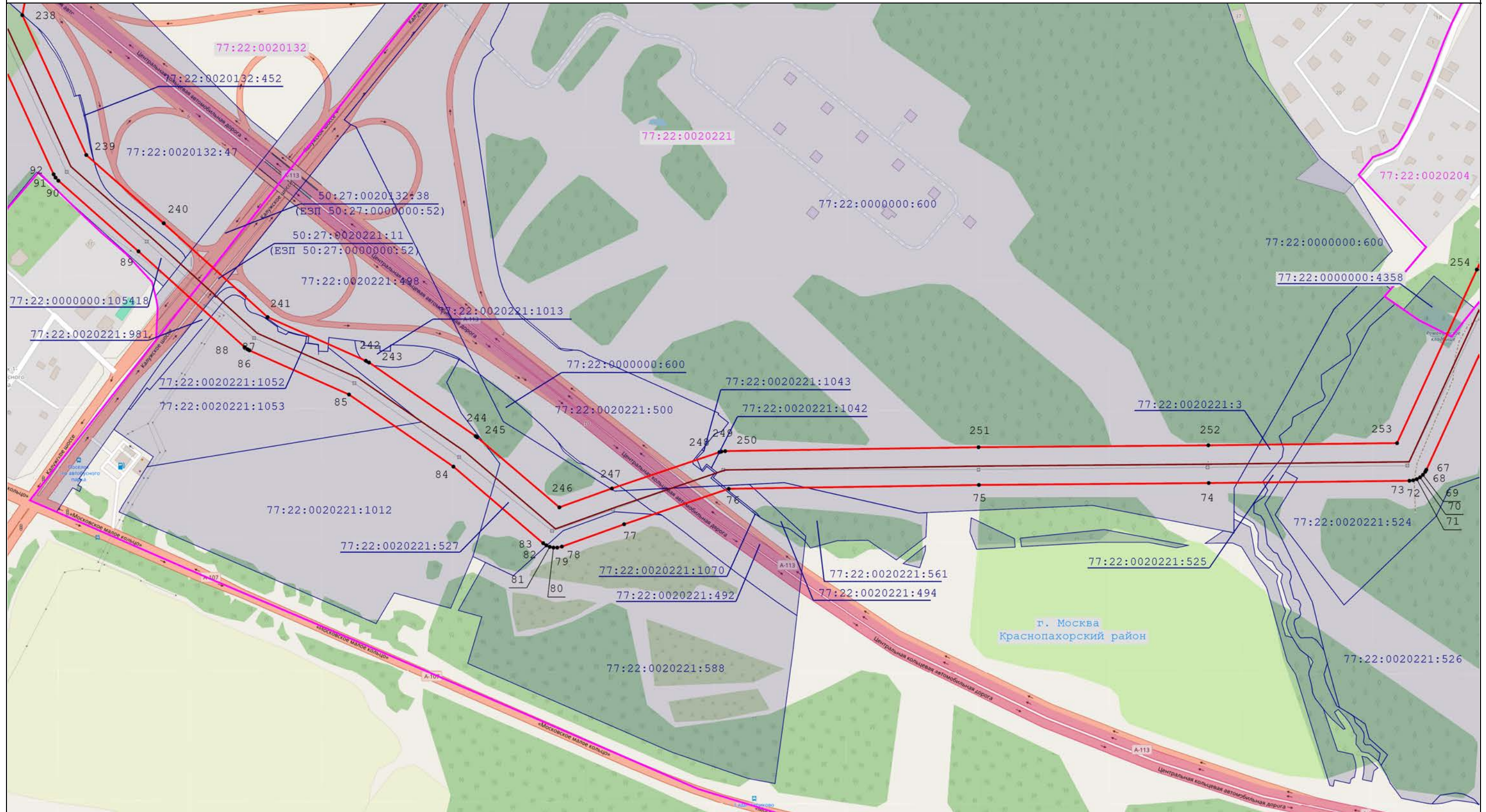
- |   |  |
|---|--|
|  - обозначение проектной границы публичного сервитута  |  1 - обозначение характерной точки проектной границы публичного сервитута   |
|  г. Кириши - обозначение границы и наименования субъекта, муниципального образования, населенного пункта                                 |  77:22:0020118 - обозначение границы и номера кадастрового квартала   |
|  50:27:0020330:137 - обозначение границы и кадастрового номера земельного участка, в отношении которого испрашивается публичный сервитут |  - обозначение местоположения инженерного сооружения "Группа воздушных линий электропередачи 220 кВ между подстанциями ПС 220 кВ "Кедрово", ПС 500 кВ "Очаково", ПС 220 кВ "Лесная" |

**Схема расположения границ публичного сервитута**

Публичный сервитут для использования земель и земельных участков в целях эксплуатации объекта электросетевого хозяйства федерального значения: "Группа воздушных линий электропередачи 220 кВ между подстанциями ПС 220 кВ "Кедрово", ПС 500 кВ "Очаково", ПС 220 кВ "Лесная"

Выноска 1

Лист 7



1:5000

**Условные обозначения:**

- - обозначение проектной границы публичного сервитута
- 77:22:0020118 - обозначение границы и номера кадастрового квартала

- 1 - обозначение характерной точки проектной границы публичного сервитута
- - обозначение границы и кадастрового номера земельного участка, в отношении которого испрашивается публичный сервитут
- 50:27:0020330:137

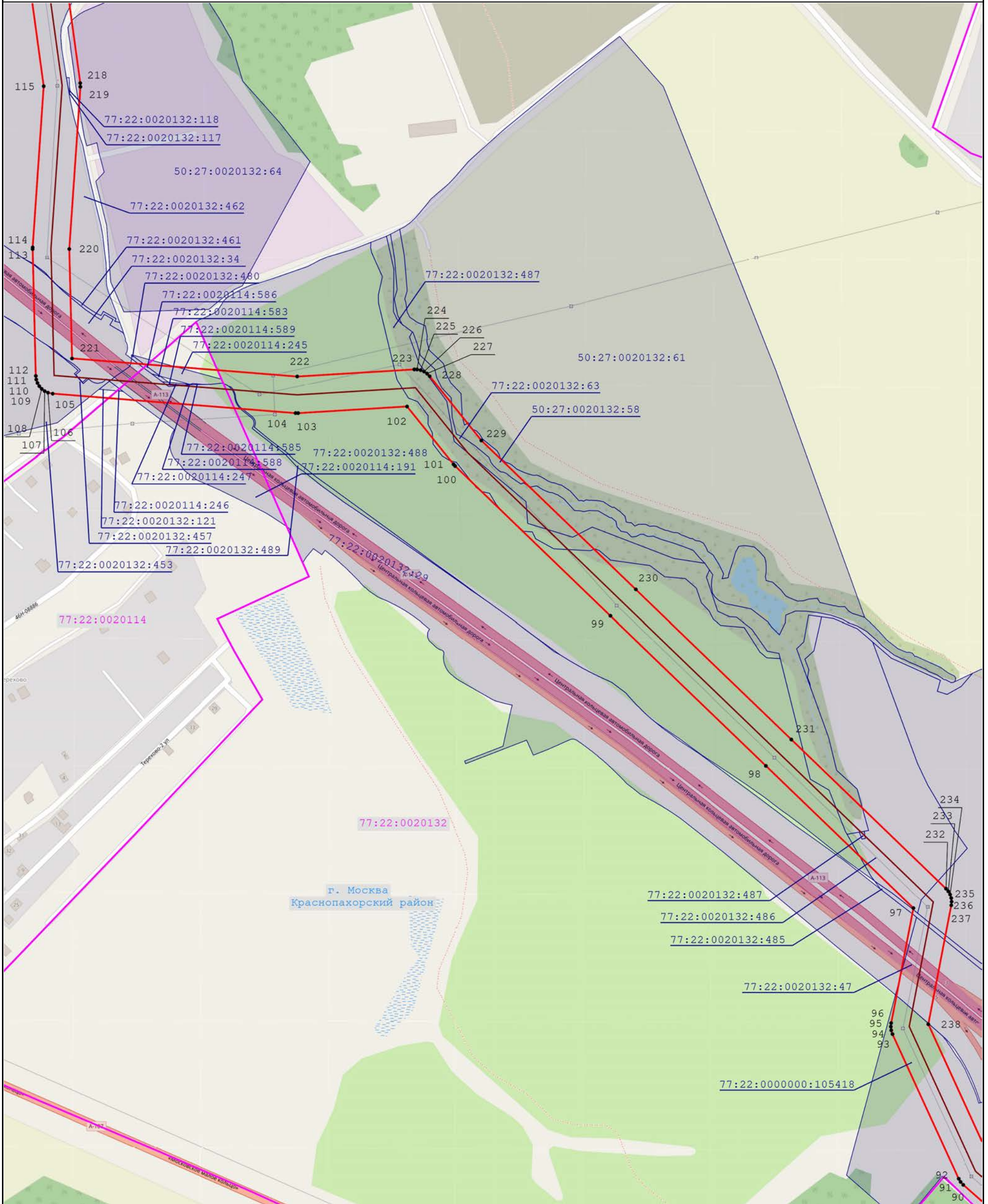
- г. Кириши - обозначение границы и наименования субъекта, муниципального образования, населенного пункта
- - обозначение местоположения инженерного сооружения "Группа воздушных линий электропередачи 220 кВ между подстанциями ПС 220 кВ "Кедрово", ПС 500 кВ "Очаково", ПС 220 кВ "Лесная"

**Схема расположения границ публичного сервитута**

Публичный сервитут для использования земель и земельных участков в целях эксплуатации объекта электросетевого хозяйства федерального значения:  
 "Группа воздушных линий электропередачи 220 кВ между подстанциями  
 ПС 220 кВ "Кедрово", ПС 500 кВ "Очаково", ПС 220 кВ "Лесная"





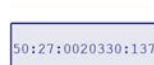

Выноска 1

Лист 8



1:5 000

**Условные обозначения:**

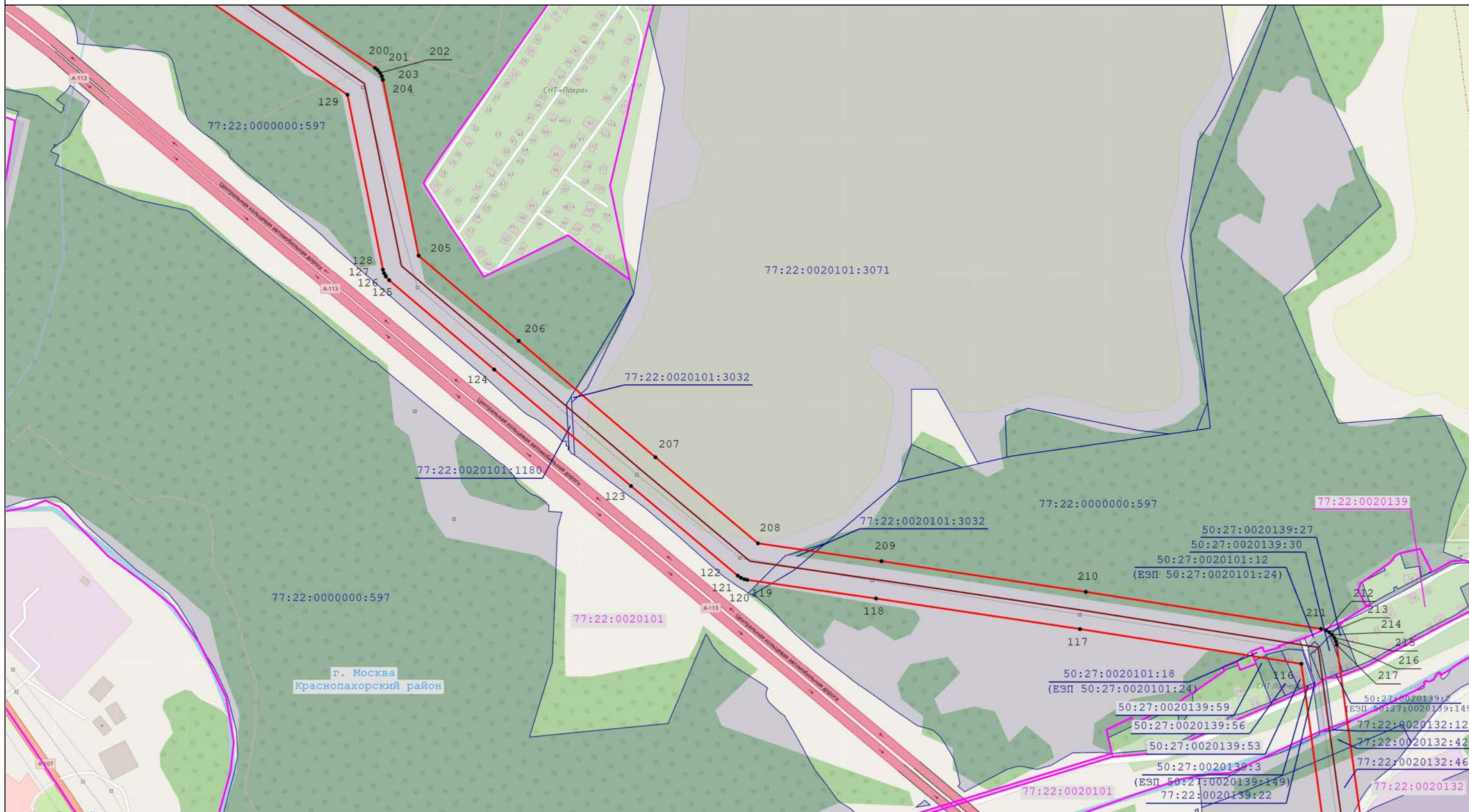
- |   |  |
|---|--|
|  - обозначение проектной границы публичного сервитута  |  1 - обозначение характерной точки проектной границы публичного сервитута   |
|  г. Кириши - обозначение границы и наименования субъекта, муниципального образования, населенного пункта                                 |  77:22:0020118 - обозначение границы и номера кадастрового квартала   |
|  50:27:0020330:137 - обозначение границы и кадастрового номера земельного участка, в отношении которого испрашивается публичный сервитут |  - обозначение местоположения инженерного сооружения "Группа воздушных линий электропередачи 220 кВ между подстанциями ПС 220 кВ "Кедрово", ПС 500 кВ "Очаково", ПС 220 кВ "Лесная" |

**Схема расположения границ публичного сервитута**

Публичный сервитут для использования земель и земельных участков в целях эксплуатации объекта электросетевого хозяйства федерального значения: "Группа воздушных линий электропередачи 220 кВ между подстанциями ПС 220 кВ "Кедрово", ПС 500 кВ "Очаково", ПС 220 кВ "Лесная"

Выноска 1

Лист 9



1:5 000

**Условные обозначения:**

- - обозначение проектной границы публичного сервитута
- 77:22:0020118 - обозначение границы и номера кадастрового квартала

- 1 - обозначение характерной точки проектной границы публичного сервитута
- - обозначение границы и кадастрового номера земельного участка, в отношении которого испрашивается публичный сервитут
- 50:27:0020330:137

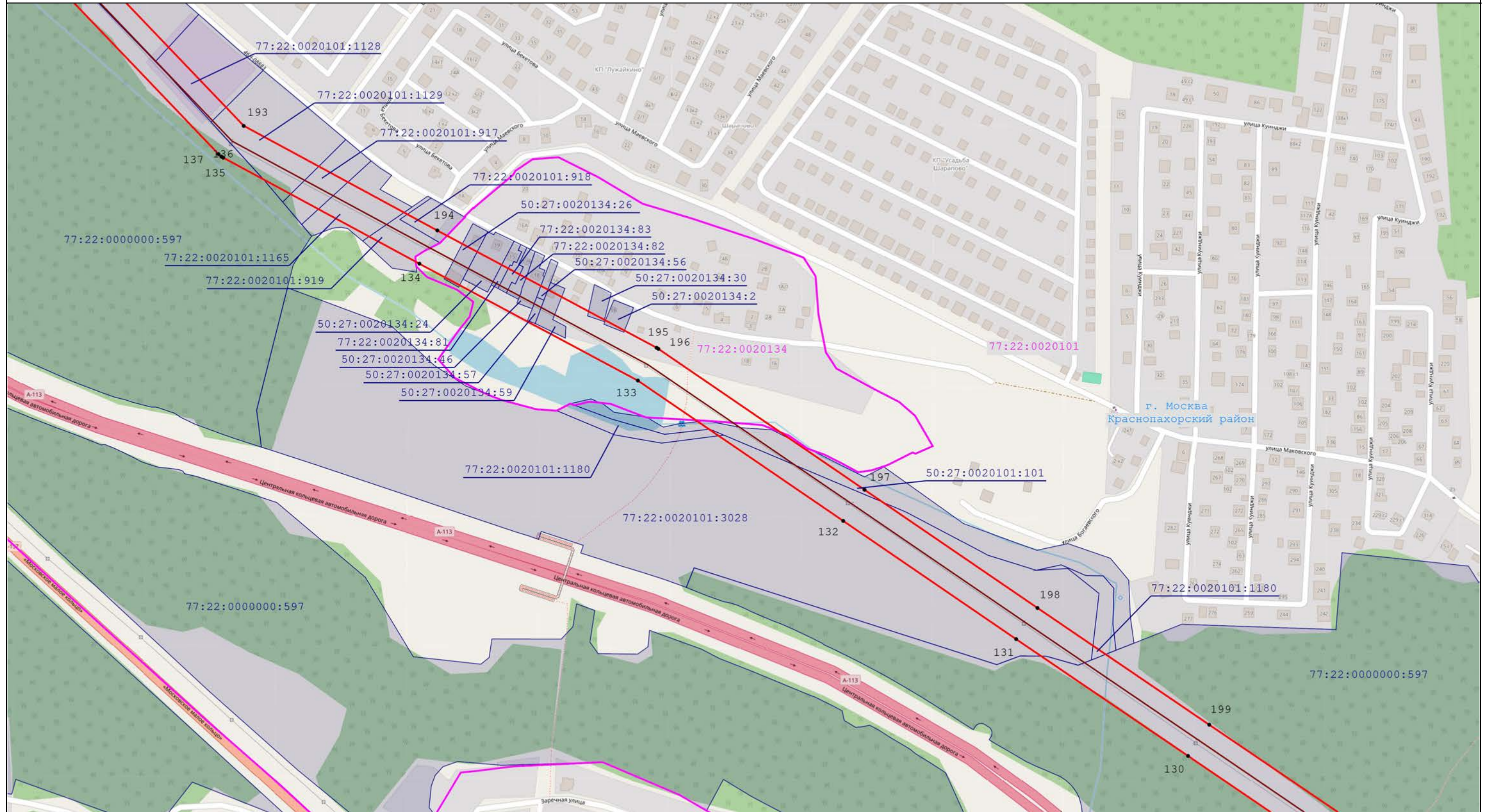
- **г. Кириши** - обозначение границы и наименования субъекта, муниципального образования, населенного пункта
- - обозначение местоположения инженерного сооружения "Группа воздушных линий электропередачи 220 кВ между подстанциями ПС 220 кВ "Кедрово", ПС 500 кВ "Очаково", ПС 220 кВ "Лесная"

**Схема расположения границ публичного сервитута**

Публичный сервитут для использования земель и земельных участков в целях эксплуатации объекта электросетевого хозяйства федерального значения: "Группа воздушных линий электропередачи 220 кВ между подстанциями ПС 220 кВ "Кедрово", ПС 500 кВ "Очаково", ПС 220 кВ "Лесная"

Выноска 1

Лист 10



**Условные обозначения:**

- - обозначение проектной границы публичного сервитута
- - обозначение границы и номера кадастрового квартала

- 1 - обозначение характерной точки проектной границы публичного сервитута
- - обозначение границы и кадастрового номера земельного участка, в отношении которого испрашивается публичный сервитут

- г. Кириши - обозначение границы и наименования субъекта, муниципального образования, населенного пункта
- - обозначение местоположения инженерного сооружения "Группа воздушных линий электропередачи 220 кВ между подстанциями ПС 220 кВ "Кедрово", ПС 500 кВ "Очаково", ПС 220 кВ "Лесная"

**Схема расположения границ публичного сервитута**

Публичный сервитут для использования земель и земельных участков в целях эксплуатации объекта электросетевого хозяйства федерального значения:  
 "Группа воздушных линий электропередачи 220 кВ между подстанциями  
 ПС 220 кВ "Кедрово", ПС 500 кВ "Очаково", ПС 220 кВ "Лесная"







Выноска 1

Лист 11



1:5 000

**Условные обозначения:**

- |   |  |
|---|--|
|  - обозначение проектной границы публичного сервитута  |  1 - обозначение характерной точки проектной границы публичного сервитута   |
|  г. Кириши - обозначение границы и наименования субъекта, муниципального образования, населенного пункта                                 |  77:22:0020118 - обозначение границы и номера кадастрового квартала   |
|  50:27:0020330:137 - обозначение границы и кадастрового номера земельного участка, в отношении которого испрашивается публичный сервитут |  - обозначение местоположения инженерного сооружения "Группа воздушных линий электропередачи 220 кВ между подстанциями ПС 220 кВ "Кедрово", ПС 500 кВ "Очаково", ПС 220 кВ "Лесная" |

**Схема расположения границ публичного сервитута**

*Публичный сервитут для использования земель и земельных участков в целях эксплуатации объекта электросетевого хозяйства федерального значения:  
"Группа воздушных линий электропередачи 220 кВ между подстанциями  
ПС 220 кВ "Кедрово", ПС 500 кВ "Очаково", ПС 220 кВ "Лесная"*

Выноска 1

Лист 12



1:5 000

**Условные обозначения:**




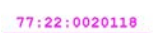


- |   |   |   |  |
|---|---|---|--|
|  | - обозначение проектной границы публичного сервитута  |  | 1 - обозначение характерной точки проектной границы публичного сервитута   |
|  | - обозначение границы и наименования субъекта, муниципального образования, населенного пункта                         |  | 77:22:0020118 - обозначение границы и номера кадастрового квартала   |
|  | - обозначение границы и кадастрового номера земельного участка, в отношении которого испрашивается публичный сервитут |  | - обозначение местоположения инженерного сооружения "Группа воздушных линий электропередачи 220 кВ между подстанциями ПС 220 кВ "Кедрово", ПС 500 кВ "Очаково", ПС 220 кВ "Лесная" |

Схема расположения границ публичного сервитута

Публичный сервитут для использования земель и земельных участков в целях эксплуатации объекта электросетевого хозяйства федерального значения: "Группа воздушных линий электропередачи 220 кВ между подстанциями ПС 220 кВ "Кедрово", ПС 500 кВ "Очаково", ПС 220 кВ "Лесная"

Выноска 1

Лист 13



1:5 000

Условные обозначения:

- обозначение проектной границы публичного сервитута
- 77:22:0020118 - обозначение границы и номера кадастрового квартала

- 1 - обозначение характерной точки проектной границы публичного сервитута
- обозначение границы и кадастрового номера земельного участка, в отношении которого испрашивается публичный сервитут

- г. Кириши - обозначение границы и наименования субъекта муниципального образования, населенного пункта
- обозначение местоположения инженерного сооружения "Группа воздушных линий электропередачи 220 кВ между подстанциями ПС 220 кВ "Кедрово", ПС 500 кВ "Очаково", ПС 220 кВ "Лесная"

**Схема расположения границ публичного сервитута**

Публичный сервитут для использования земель и земельных участков в целях эксплуатации объекта электросетевого хозяйства федерального значения: "Группа воздушных линий электропередачи 220 кВ между подстанциями ПС 220 кВ "Кедрово", ПС 500 кВ "Очаково", ПС 220 кВ "Лесная"

Выноска 1

Лист 14



1:5 000

**Условные обозначения:**

- - обозначение проектной границы публичного сервитута
- **77:22:0020118** - обозначение границы и номера кадастрового квартала

- 1 - обозначение характерной точки проектной границы публичного сервитута
- - обозначение границы и кадастрового номера земельного участка, в отношении которого испрашивается публичный сервитут

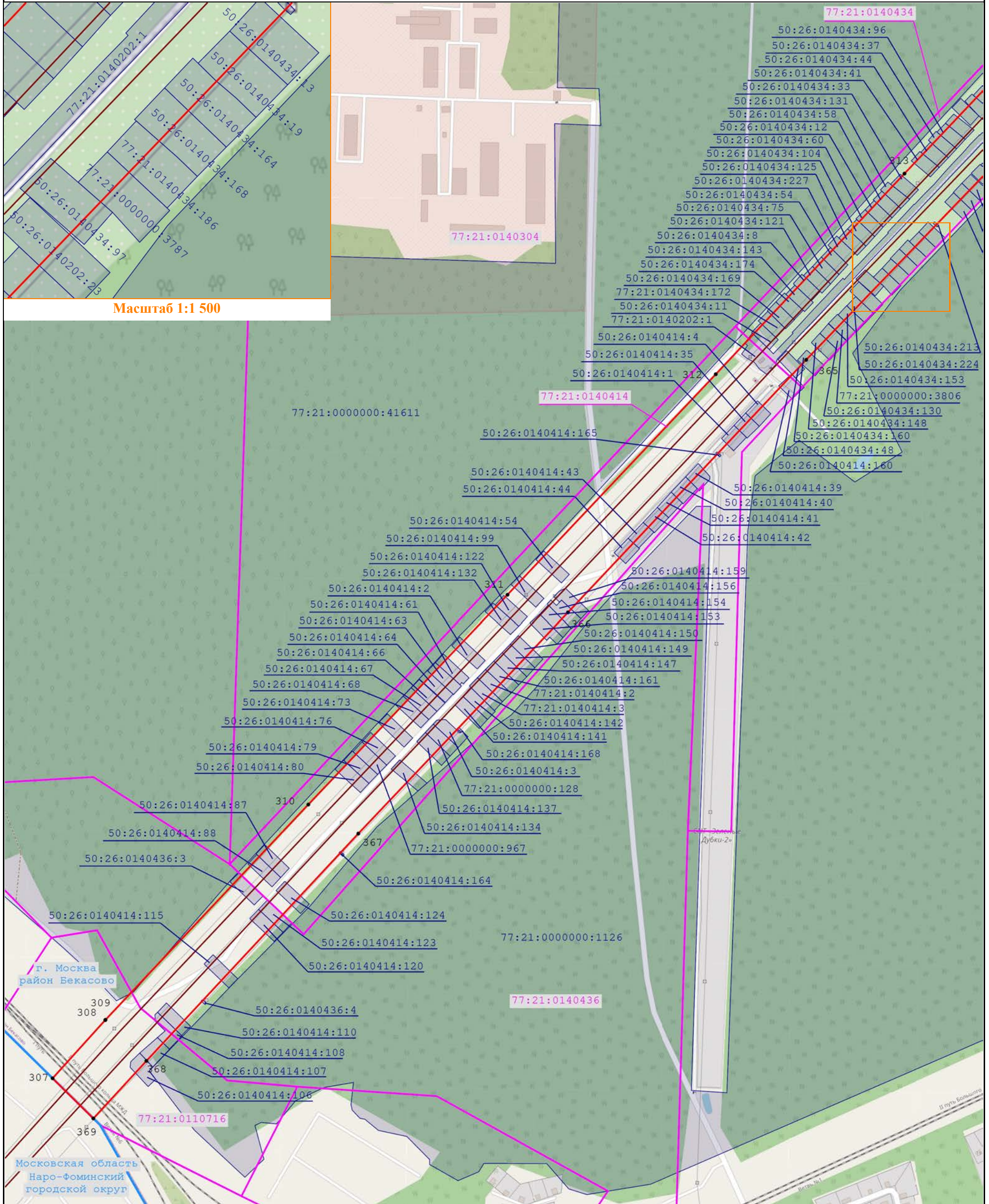
- **г. Кириши** - обозначение границы и наименования субъекта, муниципального образования, населенного пункта
- - обозначение местоположения инженерного сооружения "Группа воздушных линий электропередачи 220 кВ между подстанциями ПС 220 кВ "Кедрово", ПС 500 кВ "Очаково", ПС 220 кВ "Лесная"

**Схема расположения границ публичного сервитута**

Публичный сервитут для использования земель и земельных участков в целях эксплуатации объекта электросетевого хозяйства федерального значения:  
 "Группа воздушных линий электропередачи 220 кВ между подстанциями  
 ПС 220 кВ "Кедрово", ПС 500 кВ "Очаково", ПС 220 кВ "Лесная"

Выноска 2




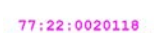


Лист 15



**Масштаб 1:1 500**

**1:5 000**

**Условные обозначения:**


- |   |  |
|---|--|
|  - обозначение проектной границы публичного сервитута  |  1 - обозначение характерной точки проектной границы публичного сервитута   |
|  г. Кириши - обозначение границы и наименования субъекта, муниципального образования, населенного пункта                                 |  77:22:0020118 - обозначение границы и номера кадастрового квартала   |
|  50:27:0020330:137 - обозначение границы и кадастрового номера земельного участка, в отношении которого испрашивается публичный сервитут |  - обозначение местоположения инженерного сооружения "Группа воздушных линий электропередачи 220 кВ между подстанциями ПС 220 кВ "Кедрово", ПС 500 кВ "Очаково", ПС 220 кВ "Лесная" |

**Схема расположения границ публичного сервитута**

Публичный сервитут для использования земель и земельных участков в целях эксплуатации объекта электросетевого хозяйства федерального значения:  
 "Группа воздушных линий электропередачи 220 кВ между подстанциями  
 ПС 220 кВ "Кедрово", ПС 500 кВ "Очаково", ПС 220 кВ "Лесная"

Выноска 2

Лист 16



**Условные обозначения:**

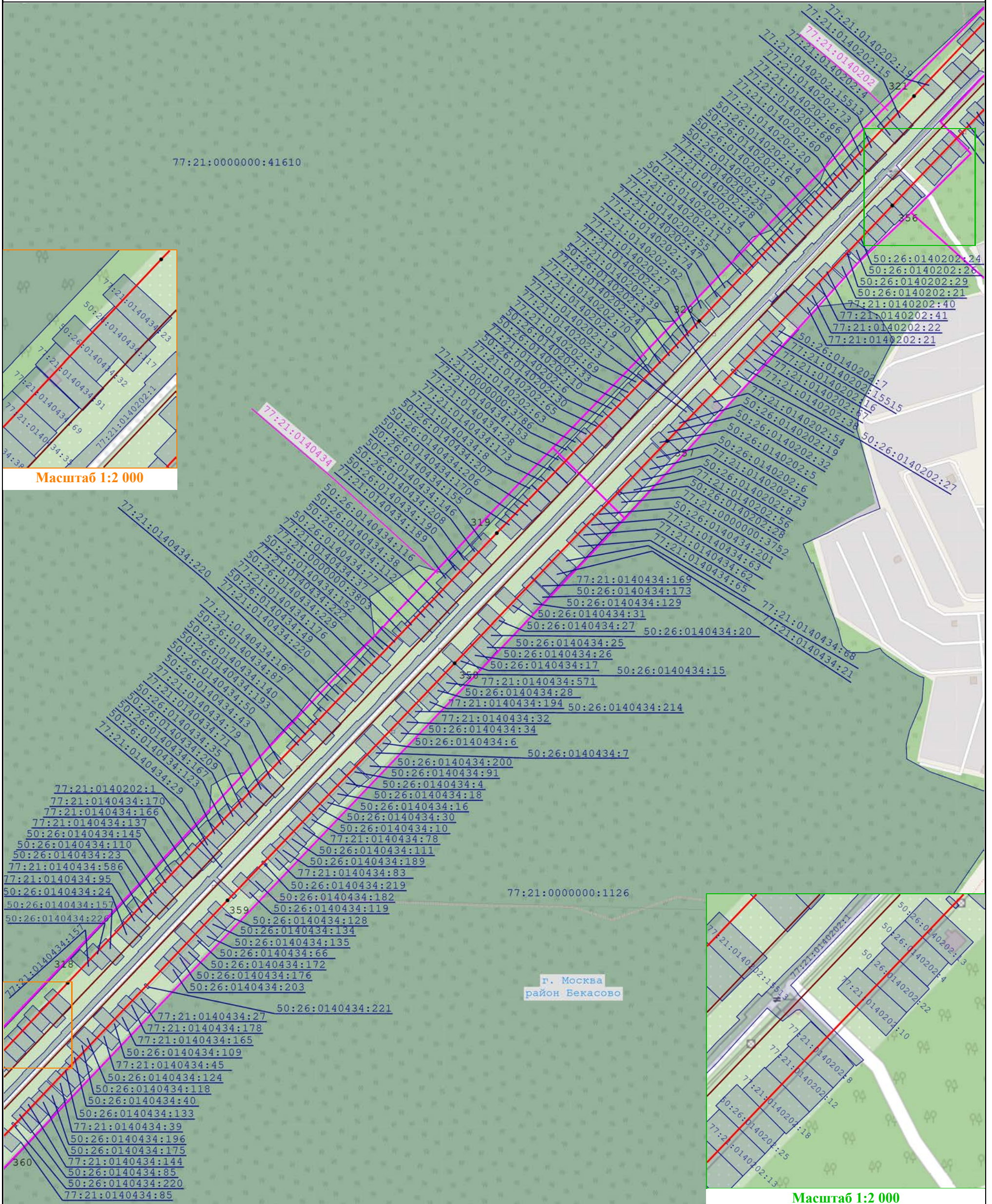
- |  |   |  |  |
|--|---|--|--|
|  | - обозначение проектной границы публичного сервитута  |  | 1 - обозначение характерной точки проектной границы публичного сервитута   |
|  | - обозначение границы и наименования субъекта, муниципального образования, населенного пункта   |  | 77:22:0020118 - обозначение границы и номера кадастрового квартала   |
|  | 50:27:0020330:137 - обозначение границы и кадастрового номера земельного участка, в отношении которого испрашивается публичный сервитут |  | - обозначение местоположения инженерного сооружения "Группа воздушных линий электропередачи 220 кВ между подстанциями ПС 220 кВ "Кедрово", ПС 500 кВ "Очаково", ПС 220 кВ "Лесная" |

**Схема расположения границ публичного сервитута**

Публичный сервитут для использования земель и земельных участков в целях эксплуатации объекта электросетевого хозяйства федерального значения:  
 "Группа воздушных линий электропередачи 220 кВ между подстанциями  
 ПС 220 кВ "Кедрово", ПС 500 кВ "Очаково", ПС 220 кВ "Лесная"

Выноска 2

Лист 17



**Условные обозначения:**


- |  |   |  |  |
|--|---|--|--|
|  | - обозначение проектной границы публичного сервитута  |  | 1 - обозначение характерной точки проектной границы публичного сервитута   |
|  | - обозначение границы и наименования субъекта, муниципального образования, населенного пункта   |  | 77:22:0020118 - обозначение границы и номера кадастрового квартала   |
|  | 50:27:0020330:137 - обозначение границы и кадастрового номера земельного участка, в отношении которого испрашивается публичный сервитут |  | - обозначение местоположения инженерного сооружения "Группа воздушных линий электропередачи 220 кВ между подстанциями ПС 220 кВ "Кедрово", ПС 500 кВ "Очаково", ПС 220 кВ "Лесная" |

**Схема расположения границ публичного сервитута**

Публичный сервитут для использования земель и земельных участков в целях эксплуатации объекта электросетевого хозяйства федерального значения:  
 "Группа воздушных линий электропередачи 220 кВ между подстанциями  
 ПС 220 кВ "Кедрово", ПС 500 кВ "Очаково", ПС 220 кВ "Лесная"

Выноска 2







Лист 18



**Масштаб 1:2 200**

1:5 000

**Условные обозначения:**

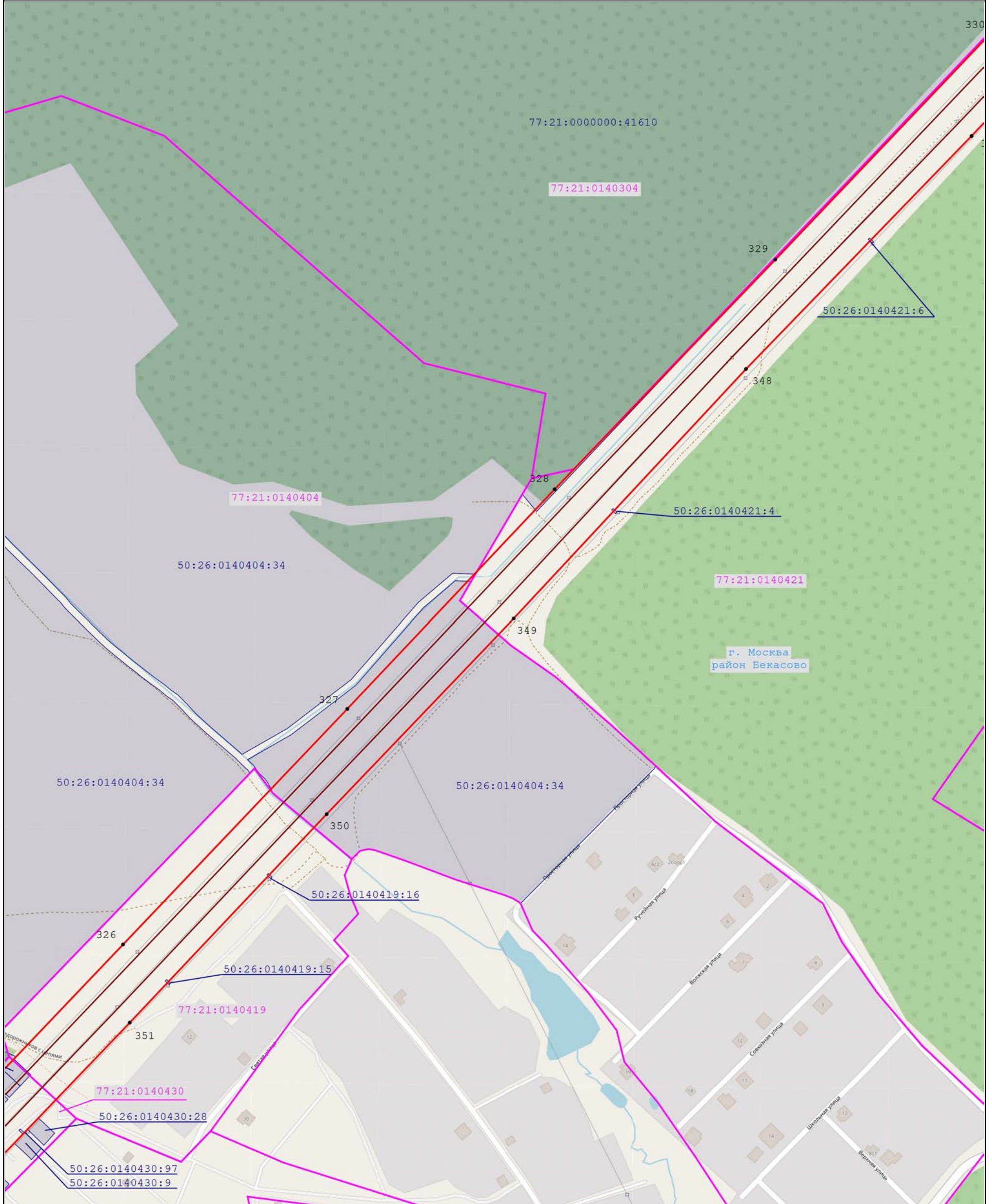
- |   |  |
|---|--|
|  - обозначение проектной границы публичного сервитута  |  1 - обозначение характерной точки проектной границы публичного сервитута   |
|  г. Кириши - обозначение границы и наименования субъекта, муниципального образования, населенного пункта                                 |  77:22:0020118 - обозначение границы и номера кадастрового квартала   |
|  50:27:0020330:137 - обозначение границы и кадастрового номера земельного участка, в отношении которого испрашивается публичный сервитут |  - обозначение местоположения инженерного сооружения "Группа воздушных линий электропередачи 220 кВ между подстанциями ПС 220 кВ "Кедрово", ПС 500 кВ "Очаково", ПС 220 кВ "Лесная" |

**Схема расположения границ публичного сервитута**

*Публичный сервитут для использования земель и земельных участков в целях эксплуатации объекта электросетевого хозяйства федерального значения:  
"Группа воздушных линий электропередачи 220 кВ между подстанциями  
ПС 220 кВ "Кедрово", ПС 500 кВ "Очаково", ПС 220 кВ "Лесная"*





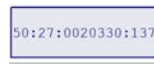

Выноска 2

Лист 19



1:5 000

**Условные обозначения:**

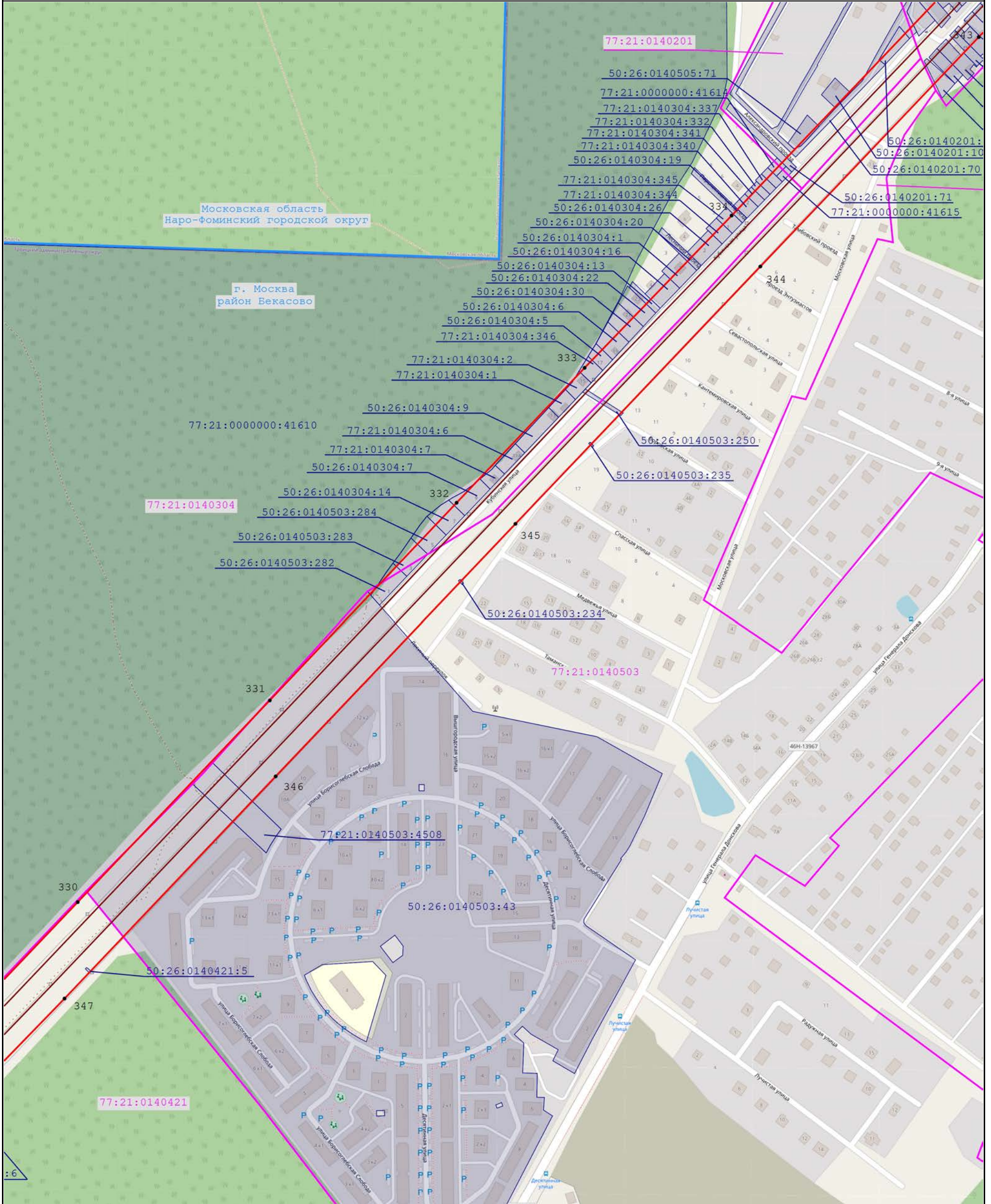
- |   |  |
|---|--|
|  - обозначение проектной границы публичного сервитута  |  1 - обозначение характерной точки проектной границы публичного сервитута   |
|  г. Кириши - обозначение границы и наименования субъекта, муниципального образования, населенного пункта                                 |  77:22:0020118 - обозначение границы и номера кадастрового квартала   |
|  50:27:0020330:137 - обозначение границы и кадастрового номера земельного участка, в отношении которого испрашивается публичный сервитут |  - обозначение местоположения инженерного сооружения "Группа воздушных линий электропередачи 220 кВ между подстанциями ПС 220 кВ "Кедрово", ПС 500 кВ "Очаково", ПС 220 кВ "Лесная" |

**Схема расположения границ публичного сервитута**

Публичный сервитут для использования земель и земельных участков в целях эксплуатации объекта электросетевого хозяйства федерального значения:  
 "Группа воздушных линий электропередачи 220 кВ между подстанциями  
 ПС 220 кВ "Кедрово", ПС 500 кВ "Очаково", ПС 220 кВ "Лесная"





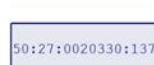

Выноска 2

Лист 20



1:5 000

**Условные обозначения:**

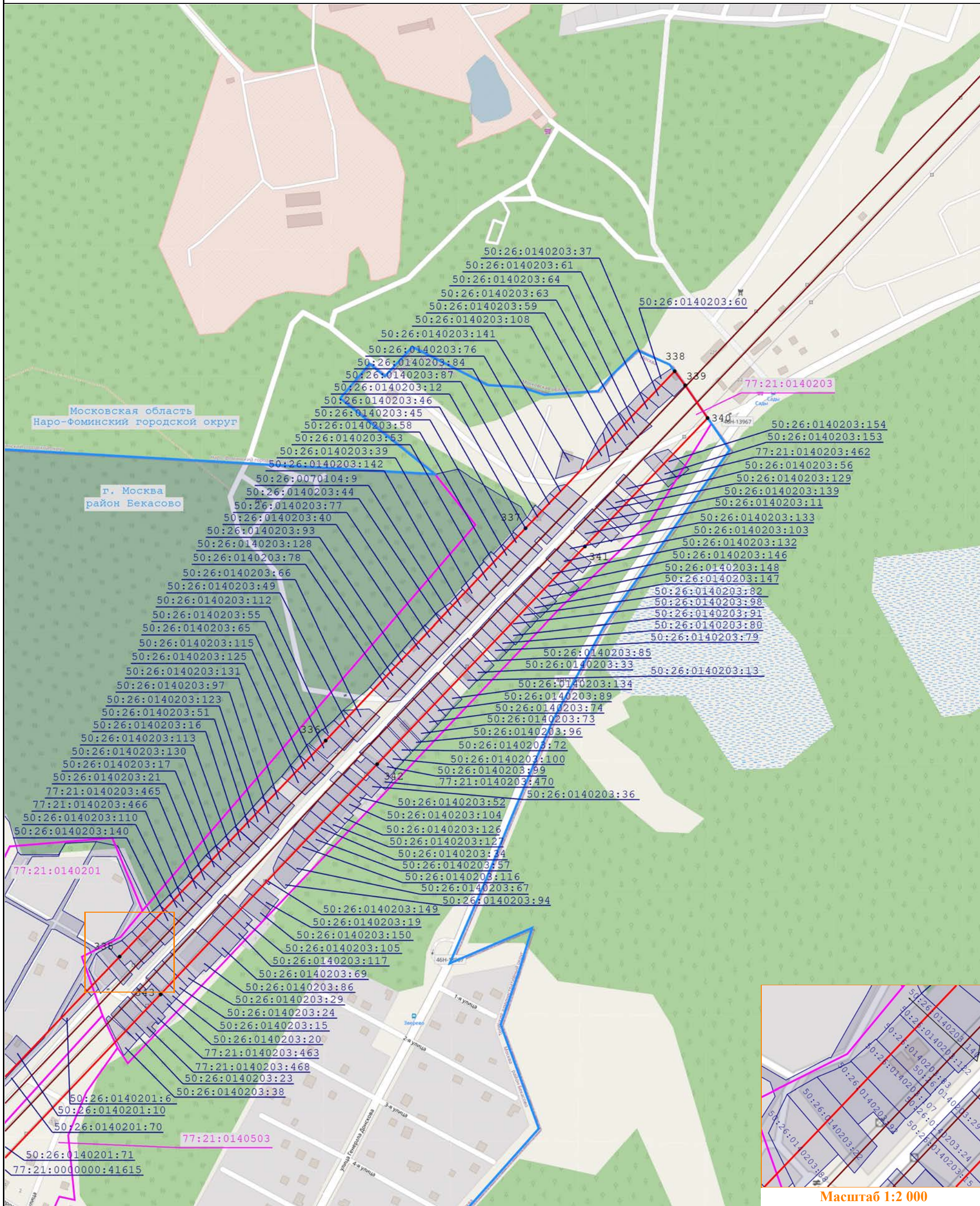
- |   |  |
|---|--|
|  - обозначение проектной границы публичного сервитута  |  1 - обозначение характерной точки проектной границы публичного сервитута   |
|  г. Кириши - обозначение границы и наименования субъекта, муниципального образования, населенного пункта                                 |  77:22:0020118 - обозначение границы и номера кадастрового квартала   |
|  50:27:0020330:137 - обозначение границы и кадастрового номера земельного участка, в отношении которого испрашивается публичный сервитут |  - обозначение местоположения инженерного сооружения "Группа воздушных линий электропередачи 220 кВ между подстанциями ПС 220 кВ "Кедрово", ПС 500 кВ "Очаково", ПС 220 кВ "Лесная" |

**Схема расположения границ публичного сервитута**

Публичный сервитут для использования земель и земельных участков в целях эксплуатации объекта электросетевого хозяйства федерального значения:  
 "Группа воздушных линий электропередачи 220 кВ между подстанциями  
 ПС 220 кВ "Кедрово", ПС 500 кВ "Очаково", ПС 220 кВ "Лесная"







Выноска 2

Лист 21



1:5 000

**Условные обозначения:**

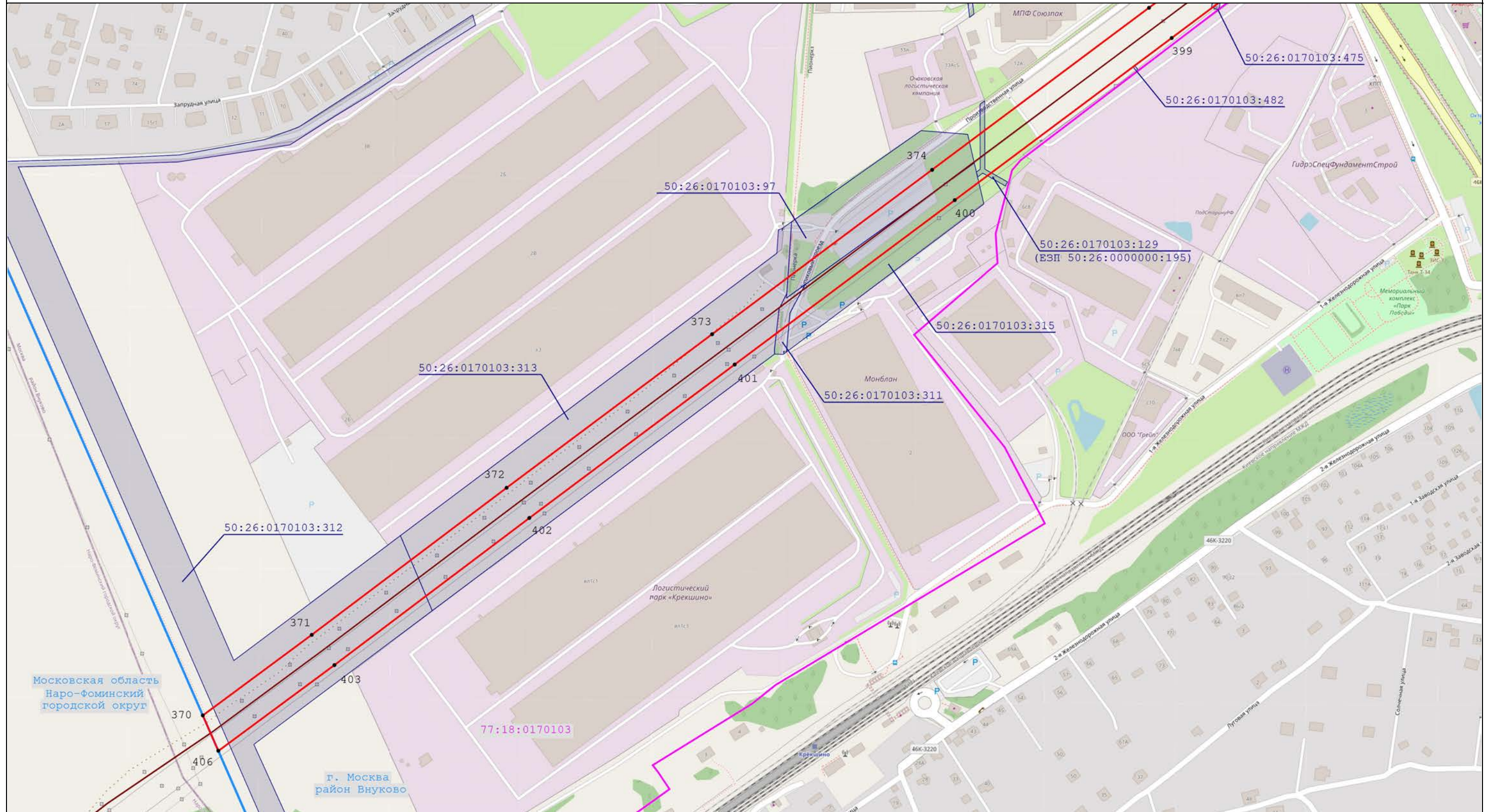
- |   |  |
|---|--|
|  - обозначение проектной границы публичного сервитута  |  1 - обозначение характерной точки проектной границы публичного сервитута   |
|  г. Кириши - обозначение границы и наименования субъекта, муниципального образования, населенного пункта                                 |  77:22:0020118 - обозначение границы и номера кадастрового квартала   |
|  50:27:0020330:137 - обозначение границы и кадастрового номера земельного участка, в отношении которого испрашивается публичный сервитут |  - обозначение местоположения инженерного сооружения "Группа воздушных линий электропередачи 220 кВ между подстанциями ПС 220 кВ "Кедрово", ПС 500 кВ "Очаково", ПС 220 кВ "Лесная" |

**Схема расположения границ публичного сервитута**

Публичный сервитут для использования земель и земельных участков в целях эксплуатации объекта электросетевого хозяйства федерального значения: "Группа воздушных линий электропередачи 220 кВ между подстанциями ПС 220 кВ "Кедрово", ПС 500 кВ "Очаково", ПС 220 кВ "Лесная"

Выноска 3

Лист 22



1:5 000

**Условные обозначения:**

- - обозначение проектной границы публичного сервитута
- 50:22:0020118 - обозначение границы и номера кадастрового квартала

- 1 - обозначение характерной точки проектной границы публичного сервитута
- - обозначение границы и кадастрового номера земельного участка, в отношении которого испрашивается публичный сервитут
- 50:27:0020330:137

- г. Кириши - обозначение границы и наименования субъекта, муниципального образования, населенного пункта
- - обозначение местоположения инженерного сооружения "Группа воздушных линий электропередачи 220 кВ между подстанциями ПС 220 кВ "Кедрово", ПС 500 кВ "Очаково", ПС 220 кВ "Лесная"

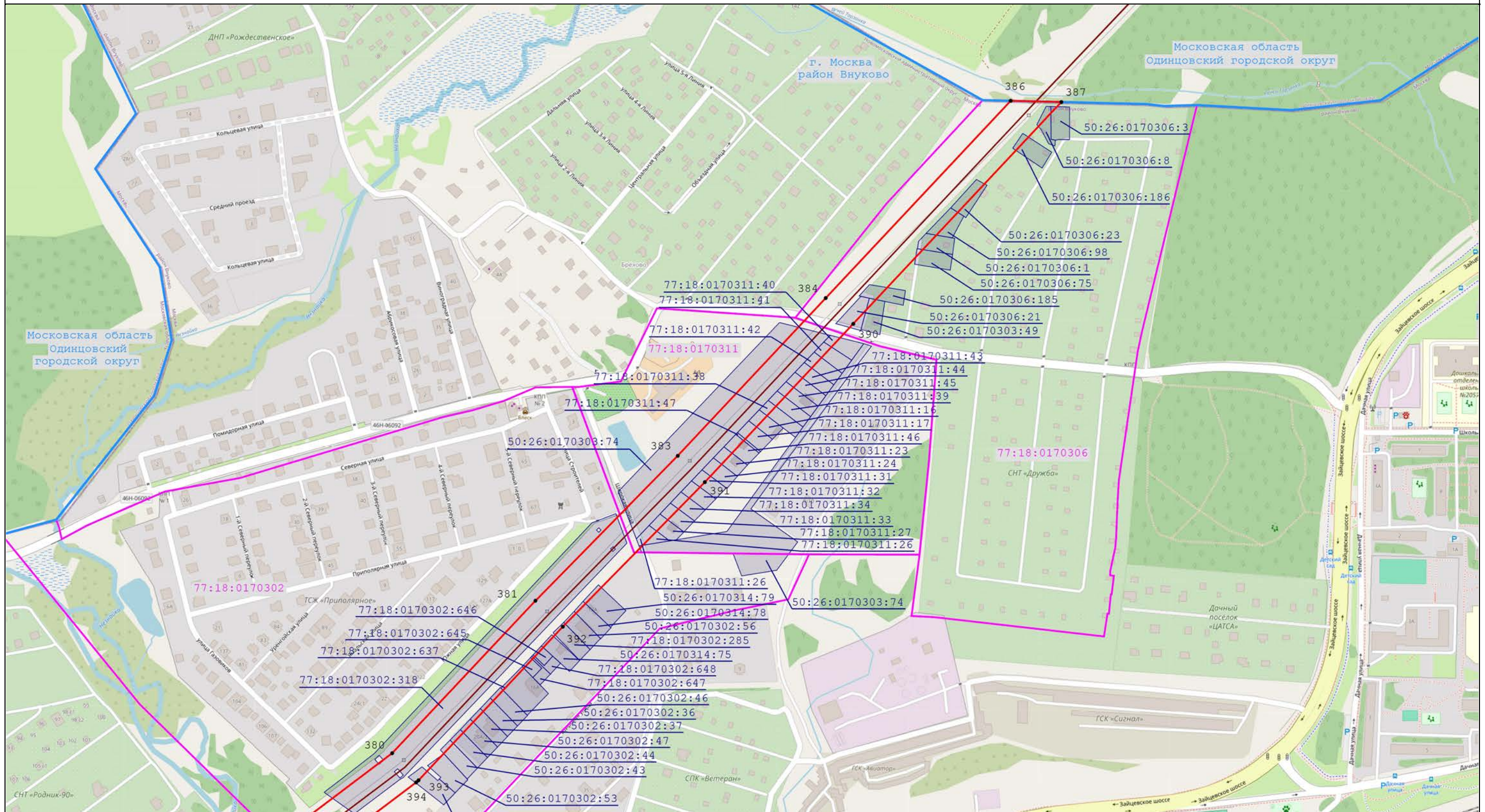


**Схема расположения границ публичного сервитута**

Публичный сервитут для использования земель и земельных участков в целях эксплуатации объекта электросетевого хозяйства федерального значения: "Группа воздушных линий электропередачи 220 кВ между подстанциями ПС 220 кВ "Кедрово", ПС 500 кВ "Очаково", ПС 220 кВ "Лесная"

Выноска 3

Лист 24



1:5 000

**Условные обозначения:**

- обозначение проектной границы публичного сервитута
- 77:22:0020118 - обозначение границы и номера кадастрового квартала

- 1 - обозначение характерной точки проектной границы публичного сервитута
- - обозначение границы и кадастрового номера земельного участка, в отношении которого испрашивается публичный сервитут

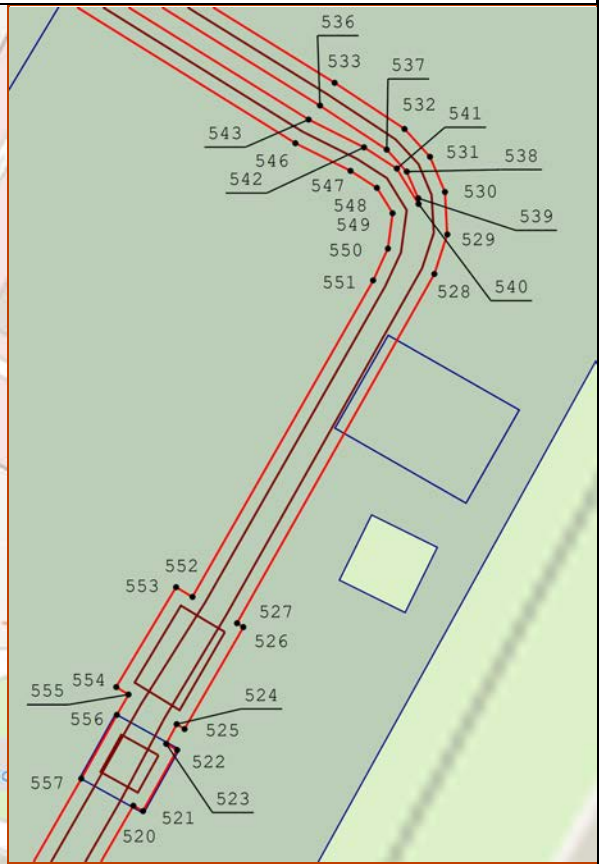
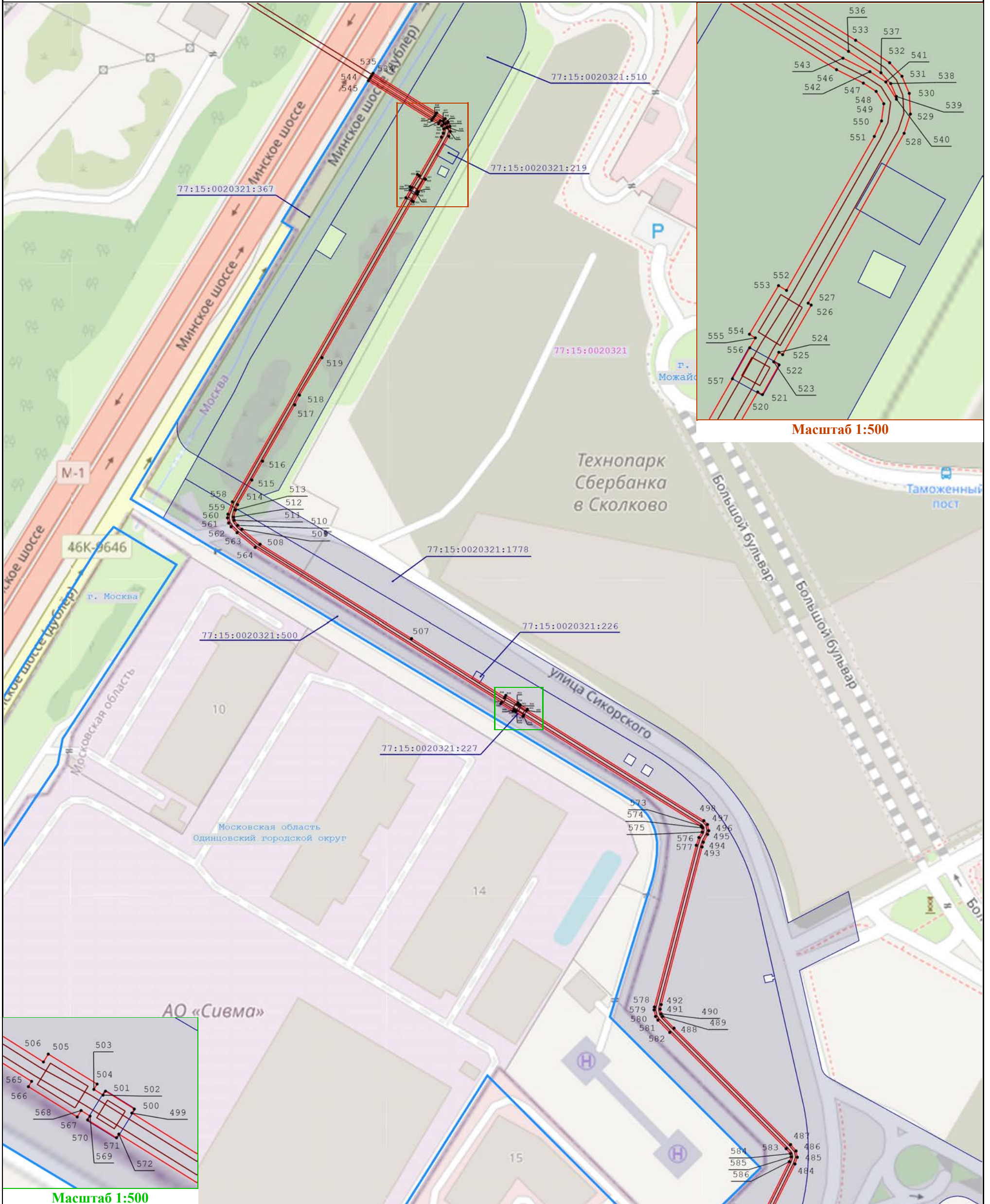
- г. Кириши - обозначение границы и наименования субъекта, муниципального образования, населенного пункта
- обозначение местоположения инженерного сооружения "Группа воздушных линий электропередачи 220 кВ между подстанциями ПС 220 кВ "Кедрово", ПС 500 кВ "Очаково", ПС 220 кВ "Лесная"

**Схема расположения границ публичного сервитута**

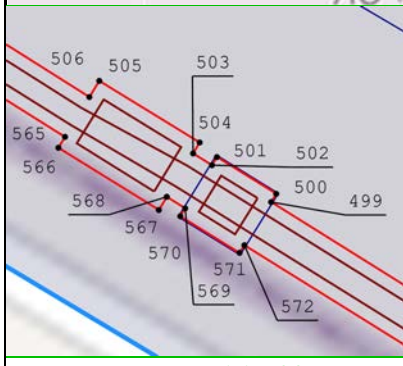
Публичный сервитут для использования земель и земельных участков в целях эксплуатации объекта электросетевого хозяйства федерального значения:  
 "Группа воздушных линий электропередачи 220 кВ между подстанциями  
 ПС 220 кВ "Кедрово", ПС 500 кВ "Очаково", ПС 220 кВ "Лесная"

Выноска 4

Лист 25







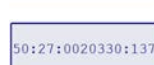

**Масштаб 1:500**



**Масштаб 1:500**

**1:2 000**

**Условные обозначения:**

- |   |  |
|---|--|
|  - обозначение проектной границы публичного сервитута  |  1 - обозначение характерной точки проектной границы публичного сервитута   |
|  г. Кириши - обозначение границы и наименования субъекта, муниципального образования, населенного пункта                                 |  77:22:0020118 - обозначение границы и номера кадастрового квартала   |
|  50:27:0020330:137 - обозначение границы и кадастрового номера земельного участка, в отношении которого испрашивается публичный сервитут |  - обозначение местоположения инженерного сооружения "Группа воздушных линий электропередачи 220 кВ между подстанциями ПС 220 кВ "Кедрово", ПС 500 кВ "Очаково", ПС 220 кВ "Лесная" |

**Схема расположения границ публичного сервитута**

Публичный сервитут для использования земель и земельных участков в целях эксплуатации объекта электросетевого хозяйства федерального значения:  
 "Группа воздушных линий электропередачи 220 кВ между подстанциями  
 ПС 220 кВ "Кедрово", ПС 500 кВ "Очаково", ПС 220 кВ "Лесная"

Выноска 4





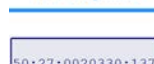

Лист 26



Масштаб 1:500

1:2 000

**Условные обозначения:**

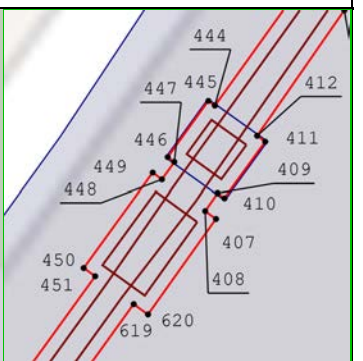
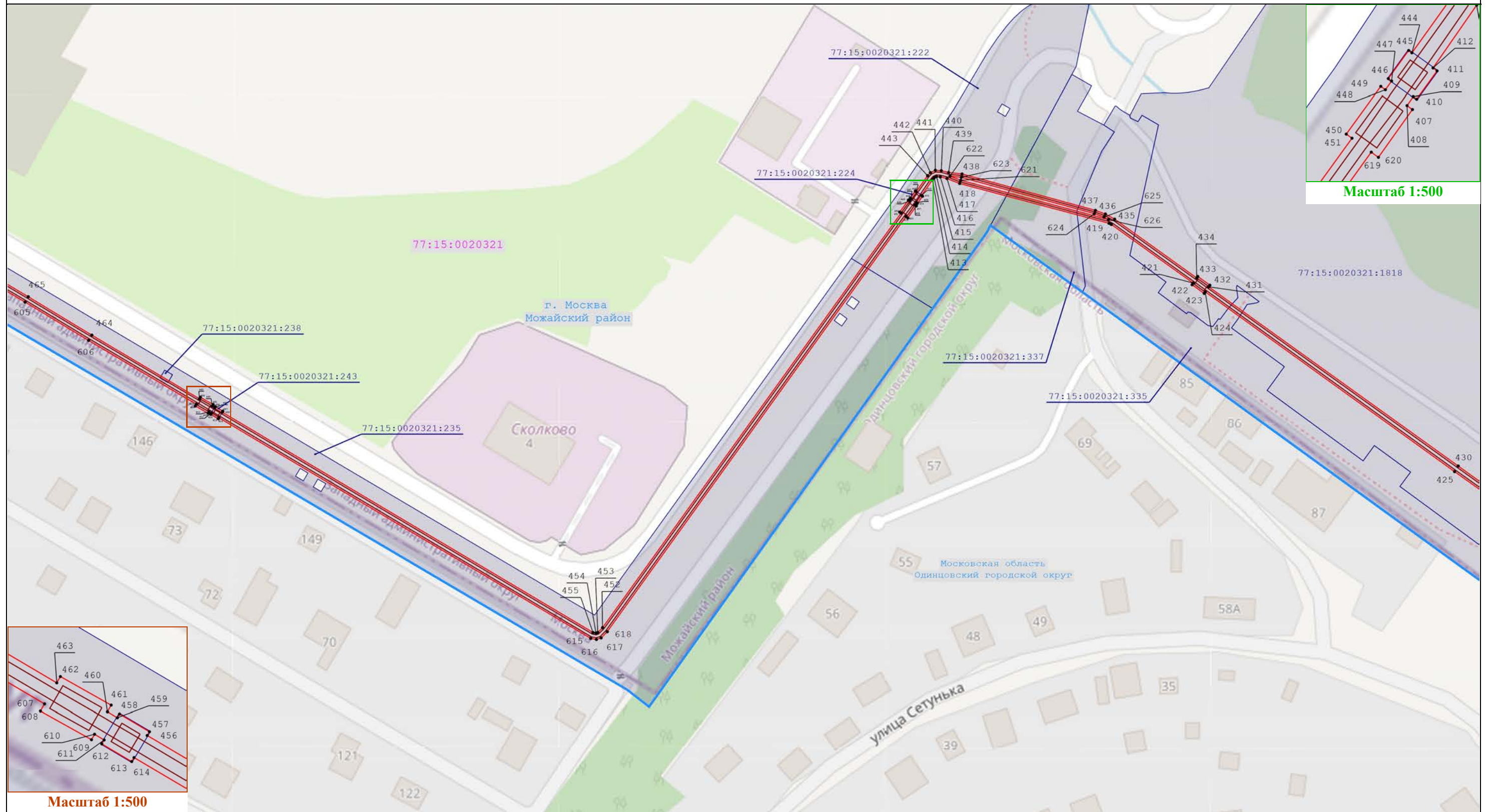
- |   |  |
|---|--|
|  - обозначение проектной границы публичного сервитута  |  1 - обозначение характерной точки проектной границы публичного сервитута   |
|  г. Кириши - обозначение границы и наименования субъекта, муниципального образования, населенного пункта                                 |  77:22:0020118 - обозначение границы и номера кадастрового квартала   |
|  50:27:0020330:137 - обозначение границы и кадастрового номера земельного участка, в отношении которого испрашивается публичный сервитут |  - обозначение местоположения инженерного сооружения "Группа воздушных линий электропередачи 220 кВ между подстанциями ПС 220 кВ "Кедрово", ПС 500 кВ "Очаково", ПС 220 кВ "Лесная" |

**Схема расположения границ публичного сервитута**

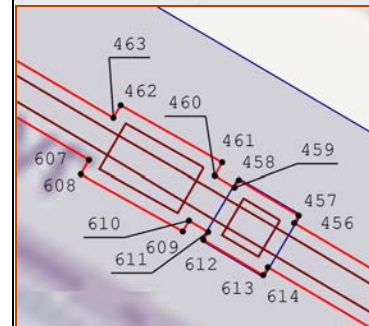
Публичный сервитут для использования земель и земельных участков в целях эксплуатации объекта электросетевого хозяйства федерального значения: "Группа воздушных линий электропередачи 220 кВ между подстанциями ПС 220 кВ "Кедрово", ПС 500 кВ "Очаково", ПС 220 кВ "Лесная"

Выноска 4

Лист 27





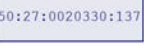


**Масштаб 1:500**



**Масштаб 1:500**

**1:2 000**

**Условные обозначения:**

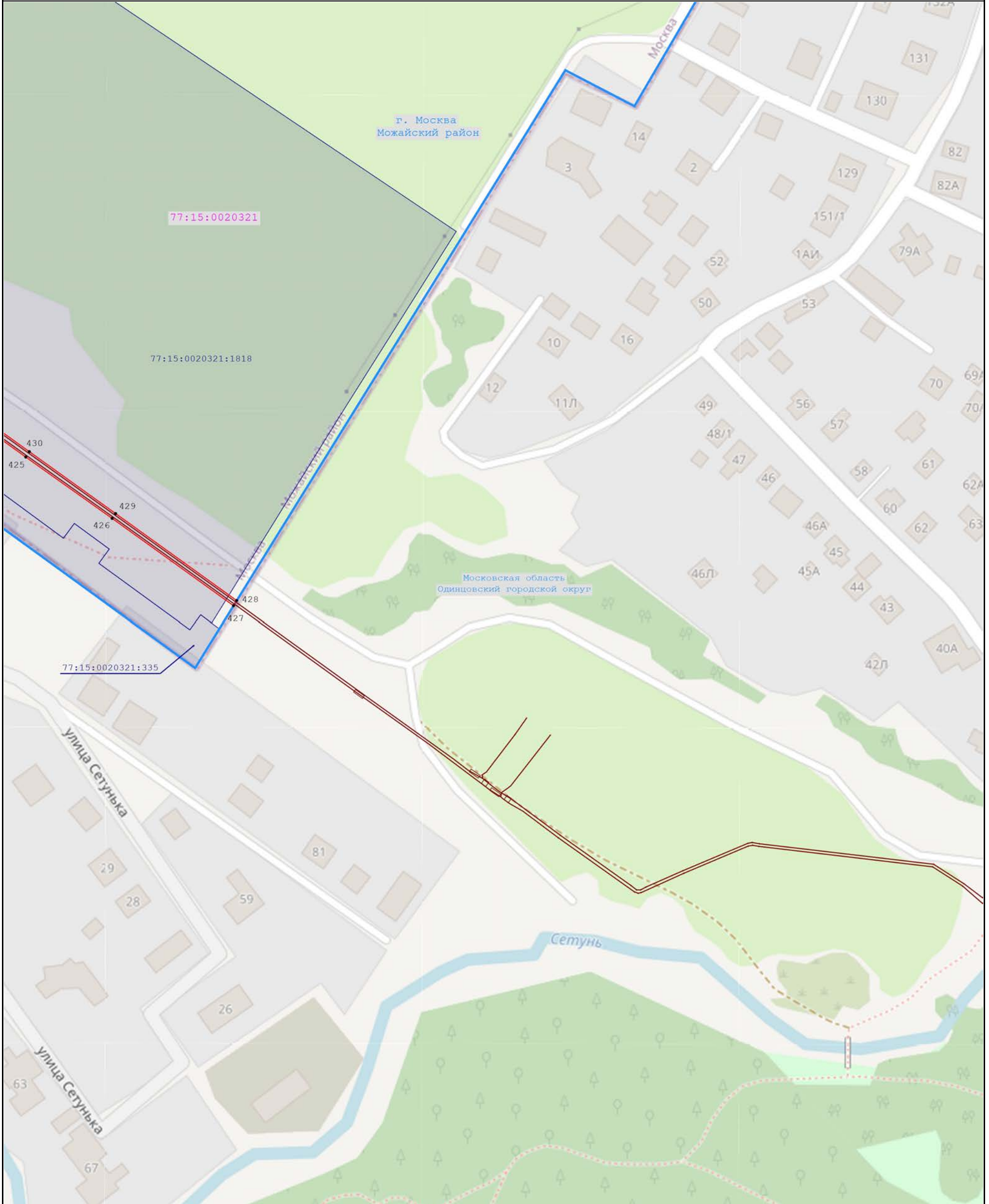
- |   |  |  |
|---|--|--|
| <p> - обозначение проектной границы публичного сервитута</p> <p> - обозначение границы и номера кадастрового квартала</p> | <p>1 - обозначение характерной точки проектной границы публичного сервитута</p> <p> - обозначение границы и кадастрового номера земельного участка, в отношении которого испрашивается публичный сервитут</p> | <p> - обозначение границы и наименования субъекта, муниципального образования, населенного пункта</p> <p> - обозначение местоположения инженерного сооружения "Группа воздушных линий электропередачи 220 кВ между подстанциями ПС 220 кВ "Кедрово", ПС 500 кВ "Очаково", ПС 220 кВ "Лесная"</p> |
|---|--|--|

### Схема расположения границ публичного сервитута

Публичный сервитут для использования земель и земельных участков в целях эксплуатации объекта электросетевого хозяйства федерального значения:  
"Группа воздушных линий электропередачи 220 кВ между подстанциями  
ПС 220 кВ "Кедрово", ПС 500 кВ "Очаково", ПС 220 кВ "Лесная"

Выноска 4


Лист 28




1:2 000


#### Условные обозначения:


 - обозначение проектной границы публичного сервитута

 - обозначение границы и наименования субъекта, муниципального образования, населенного пункта

 - обозначение границы и кадастрового номера земельного участка, в отношении которого испрашивается публичный сервитут

1 - обозначение характерной точки проектной границы публичного сервитута

 - обозначение границы и номера кадастрового квартала

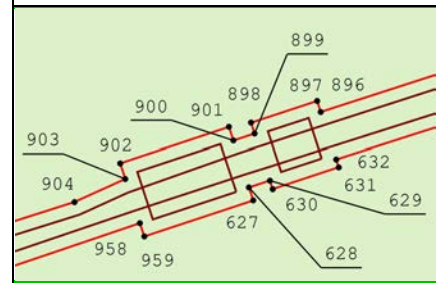
 - обозначение местоположения инженерного сооружения "Группа воздушных линий электропередачи 220 кВ между подстанциями ПС 220 кВ "Кедрово", ПС 500 кВ "Очаково", ПС 220 кВ "Лесная"

**Схема расположения границ публичного сервитута**

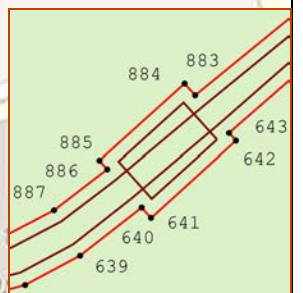
Публичный сервитут для использования земель и земельных участков в целях эксплуатации объекта электросетевого хозяйства федерального значения: "Группа воздушных линий электропередачи 220 кВ между подстанциями ПС 220 кВ "Кедрово", ПС 500 кВ "Очаково", ПС 220 кВ "Лесная"

Выноска 4

Лист 29



Масштаб 1:500



Масштаб 1:500

1:2 000

**Условные обозначения:**

- - обозначение проектной границы публичного сервитута
- 77:22:0020118 - обозначение границы и номера кадастрового квартала

- 1 - обозначение характерной точки проектной границы публичного сервитута
- - обозначение границы и кадастрового номера земельного участка, в отношении которого испрашивается публичный сервитут

- г. Кириши - обозначение границы и наименования субъекта, муниципального образования, населенного пункта
- - обозначение местоположения инженерного сооружения "Группа воздушных линий электропередачи 220 кВ между подстанциями ПС 220 кВ "Кедрово", ПС 500 кВ "Очаково", ПС 220 кВ "Лесная"

**Схема расположения границ публичного сервитута**

Публичный сервитут для использования земель и земельных участков в целях эксплуатации объекта электросетевого хозяйства федерального значения: "Группа воздушных линий электропередачи 220 кВ между подстанциями ПС 220 кВ "Кедрово", ПС 500 кВ "Очаково", ПС 220 кВ "Лесная"

Выноска 4

Лист 30



1:2 000

**Условные обозначения:**

- - обозначение проектной границы публичного сервитута
- 77:22:0020118 - обозначение границы и номера кадастрового квартала

- 1 - обозначение характерной точки проектной границы публичного сервитута
- - обозначение границы и кадастрового номера земельного участка, в отношении которого испрашивается публичный сервитут

- г. Кириши - обозначение границы и наименования субъекта, муниципального образования, населенного пункта
- - обозначение местоположения инженерного сооружения "Группа воздушных линий электропередачи 220 кВ между подстанциями ПС 220 кВ "Кедрово", ПС 500 кВ "Очаково", ПС 220 кВ "Лесная"

**Схема расположения границ публичного сервитута**





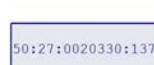

Публичный сервитут для использования земель и земельных участков в целях эксплуатации объекта электросетевого хозяйства федерального значения:  
 "Группа воздушных линий электропередачи 220 кВ между подстанциями  
 ПС 220 кВ "Кедрово", ПС 500 кВ "Очаково", ПС 220 кВ "Лесная"

Выноска 4

Лист 31



**Условные обозначения:**

- |   |  |
|---|--|
|  - обозначение проектной границы публичного сервитута  |  1 - обозначение характерной точки проектной границы публичного сервитута   |
|  г. Кириши - обозначение границы и наименования субъекта, муниципального образования, населенного пункта                                 |  77:22:0020118 - обозначение границы и номера кадастрового квартала   |
|  50:27:0020330:137 - обозначение границы и кадастрового номера земельного участка, в отношении которого испрашивается публичный сервитут |  - обозначение местоположения инженерного сооружения "Группа воздушных линий электропередачи 220 кВ между подстанциями ПС 220 кВ "Кедрово", ПС 500 кВ "Очаково", ПС 220 кВ "Лесная" |

Прохождение границы		Описание прохождения границы
от точки	до точки	
1	2	3
—	—	—