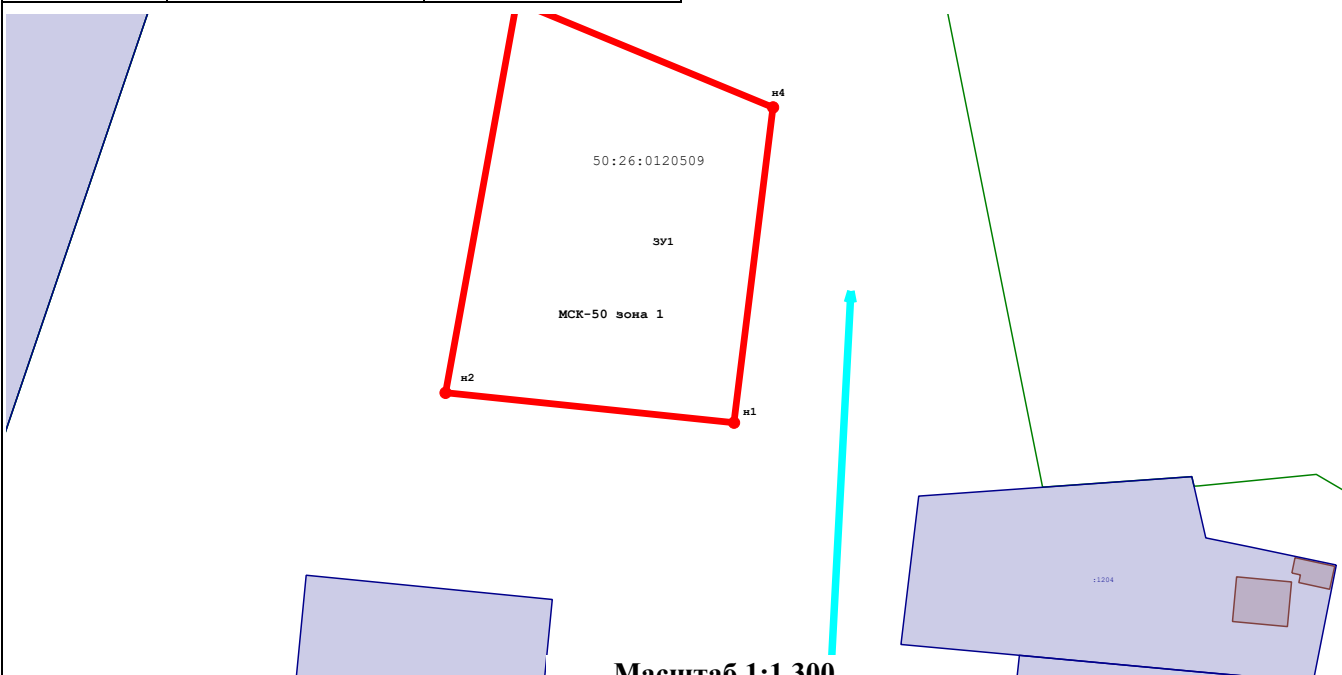


(наименование документа об утверждении, включая наименования органов государственной власти или органов местного самоуправления, принявших решение об утверждении схемы или подписавших соглашение о перераспределении земельных участков)

от _____ № _____


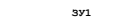





Схема расположения земельного участка или земельных участков на кадастровом плане территории

Система координат:					
Условный номер земельного участка _____		:ЗУ1			
<i>(указывается в случае, если предусматривается образование двух и более земельных участков)</i>					
Площадь земельного участка _____		М ²			
<p>(указывается проектная площадь образуемого земельного участка, вычисленная с использованием федеральной государственной географической информационной системы, обеспечивающей функционирование национальной системы пространственных данных, которой является федеральная государственная географическая информационная система "Единая цифровая платформа "Национальная система пространственных данных" (далее - информационная система), или иных технологических и программных средств с округлением до 1 квадратного метра. Указанное значение площади земельного участка может быть уточнено при проведении кадастровых работ не более чем на десять процентов)</p>					
Обозначение характерных точек границ	Координаты		Обозначение характерных точек границ	Координаты	
	<i>(указываются в случае подготовки схемы расположения земельного участка с использованием информационной системы или иных технологических и программных средств. Значения координат, полученные с использованием указанных технологических и программных средств, указываются с округлением до 0,01 метра)</i>				
	X	Y		X	Y
н1	423 368,99	1 326 630,96	н4	423 423,38	1 326 637,73
н2	423 374,14	1 326 580,95	н1	423 368,99	1 326 630,96
н3	423 441,62	1 326 593,30			



Масштаб 1:1 300

Условные обозначения:

-  - характерная точка границы земельного участка (новая точка)
-  - Обозначение образуемого земельного участка
-  - часть границы образуемого земельного участка
-  - Система координат
-  - номер кадастрового квартала
-  - Доступ к земельному участку с земель общего пользования
-  - Кадастровый номер соседнего участка