

ОПИСАНИЕ МЕСТОПОЛОЖЕНИЯ ГРАНИЦ

Публичный сервитут для строительства газопровода среднего давления $P \leq 0,3$ МПа по адресу:
Московская обл., Наро-Фоминский г.о., г. Наро-Фоминск, пл. Свободы, до границ уч. дом № 2
(наименование объекта, местоположение границ которого описано (далее - объект))

ОПИСАНИЕ МЕСТОПОЛОЖЕНИЯ ГРАНИЦ

**Публичный сервитут для строительства газопровода среднего давления $P \leq 0,3$ МПа по адресу:
Московская обл., Наро-Фоминский г.о., г. Наро-Фоминск, пл. Свободы, до границ уч. дом № 2**
(наименование объекта, местоположение границ которого описано)

| № п/п | Содержание | Номера листов |
|------------------|--|--------------------------|
| 1 | 2 | 3 |
| 1 | Сведения об объекте | 3 |
| 2 | Сведения о местоположении границ объекта | 4 |
| 3 | Сведения о местоположении измененных (уточненных) границ объекта | 5 |
| 4 | План границ | |

ОПИСАНИЕ МЕСТОПОЛОЖЕНИЯ ГРАНИЦ

**Публичный сервитут для строительства газопровода среднего давления $P \leq 0,3$ МПа по адресу:
Московская обл., Наро-Фоминский г.о., г. Наро-Фоминск, пл. Свободы, до границ уч. дом № 2**
(наименование объекта, местоположение границ которого описано)

Сведения об объекте

| № п/п | Характеристики объекта | Описание характеристик |
|----------|---|--|
| 1 | 2 | 3 |
| 1 | Местоположение объекта | Московская обл., Наро-Фоминский г.о., г. Наро-Фоминск, пл. Свободы, до границ уч. дом № 2 |
| 2 | Площадь объекта \pm величина погрешности определения площади ($P \pm \Delta P$) | 57 \pm 3 кв.м |
| 3 | Иные характеристики объекта | Публичный сервитут площадью 52 кв.м на земли государственной неразграниченной собственности и 5 кв.м на часть земельного участка с кадастровым номером 50:26:0100201:1825 в целях строительства и эксплуатации линейного объекта системы газоснабжения и его неотъемлемых технологических частей "Газопровод среднего давления $P \leq 0,3$ МПа по адресу: Московская обл., Наро-Фоминский г.о., г. Наро-Фоминск, пл. Свободы, до границ уч. дом № 2", сроком на 10 лет, в пользу Акционерного общества «МОСОБЛГАЗ» (ИНН: 5032292612, ОГРН: 1175024034734, почтовый адрес: 143000, Московская область, город Одинцово, Транспортный проезд, дом 5, телефон: +7(498)690-43-04, электронная почта: zapad@mosoblgaz.ru) |

ОПИСАНИЕ МЕСТОПОЛОЖЕНИЯ ГРАНИЦ

Публичный сервитут для строительства газопровода среднего давления $P \leq 0,3$ МПа по адресу:
 Московская обл., Наро-Фоминский г.о., г. Наро-Фоминск, пл. Свободы, до границ уч. дом № 2
 (наименование объекта, местоположение границ которого описано)

Сведения о местоположении границ объекта1. Система координат *МСК-50, зона 1*

2. Сведения о характерных точках границ объекта

| Обозначение характерных точек границ | Координаты, м | | Метод определения координат характерной точки | Средняя квадратическая погрешность положения характерной точки (M_t), м | Описание обозначения точки на местности (при наличии) |
|--|---------------|------------|---|--|---|
| | X | Y | | | |
| 1 | 2 | 3 | 4 | 5 | 6 |
| 1 | 428491,13 | 1329560,63 | Аналитический метод | 0,10 | - |
| 2 | 428490,44 | 1329563,35 | Аналитический метод | 0,10 | - |
| 3 | 428482,47 | 1329562,67 | Аналитический метод | 0,10 | - |
| 4 | 428482,13 | 1329566,66 | Аналитический метод | 0,10 | - |
| 5 | 428493,48 | 1329567,62 | Аналитический метод | 0,10 | - |
| 6 | 428495,01 | 1329561,61 | Аналитический метод | 0,10 | - |
| 1 | 428491,13 | 1329560,63 | Аналитический метод | 0,10 | - |

3. Сведения о характерных точках части (частей) границы объекта

| Обозначение характерных точек части границы | Координаты, м | | Метод определения координат характерной точки | Средняя квадратическая погрешность положения характерной точки (M_t), м | Описание обозначения точки на местности (при наличии) |
|--|---------------|---|---|--|---|
| | X | Y | | | |
| 1 | 2 | 3 | 4 | 5 | 6 |
| Часть № — | | | | | |
| — | — | — | — | — | — |

Раздел 4

Публичный сервитут для строительства газопровода среднего давления $P \leq 0,3$ МПа по адресу: Московская обл., Наро-Фоминский г.о., г. Наро-Фоминск, пл. Свободы, до границ уч. дом № 2
(наименование объекта, местоположение границ которого описано)

План границ объекта


Основной лист







Масштаб 1: 500

Подпись _____ Миннуллин М.М. Дата: 16 октября 2025г.

Место для отнесения печати (при наличии) лица, составившего описание местоположения границ объекта



Условные обозначения:

- | | | | |
|--|----------------------------------|---|---|
|  | - граница публичного сервитута | • 1 | - характерная точка границы зоны публичного сервитута |
|  | - граница земельного участка | :1825 | - номер земельного участка |
|  | - граница кадастрового квартала | 50:26:0100108 | - номер кадастрового квартала |
|  | - ось проектируемого газопровода | Газопровод среднего давления $P \leq 0,3$ МПа | - наименование оси проектируемого газопровода |