




<b>Ходатайство об установлении публичного сервитута</b>	
1	Администрация Наро-Фоминского городского округа Московской области (наименование органа, принимающего решение об установлении публичного сервитута)
2	Сведения о лице, представившем ходатайство об установлении публичного сервитута (далее – заявитель):
2.1	Полное наименование Муниципальное унитарное предприятие «Водоканал Наро-Фоминского городского округа»
2.2	Сокращенное наименование МУП «Водоканал Наро-Фоминского городского округа»
2.3	Организационно-правовая форма Муниципальное унитарное предприятие
2.4	Почтовый адрес (индекс, субъект Российской Федерации, населенный пункт, улица, дом) 143302 Московская область, г. Наро-Фоминск, ул. Московская, д.11
2.5	Адрес электронной почты pto2@vdknf.ru
2.6	ОГРН 1025003754005
2.7	ИНН 5030015500
3	Сведения о представителе заявителя:
3.1	Фамилия Уфуков
	Имя Виктор
	Отчество (при наличии) Петрович
3.2	Адрес электронной почты (при наличии) pto2@vdknf.ru
3.3	Телефон 8-496-343-96-20
3.4	Наименование и реквизиты документа, подтверждающего полномочия представителя заявителя Доверенность №15Д от 09.01.2025
4	Прошу установить публичный сервитут в отношении земель и (или) земельного(ых) участка(ов) в целях выполнения мероприятий государственной программы по объекту: «Капитальный ремонт КНС-115 по адресу: г. Наро-Фоминск, ул. Московская (в т.ч. ПИР)», в соответствии со статьей 3.6 Федерального закона от 25 октября 2001 г. N 137-ФЗ введении в действие Земельного кодекса Российской Федерации”
5	Испрашиваемый срок публичного сервитута <u>36 мес.</u>
6	Срок, в течение которого использование земельного участка (его части) и (или) расположенного на нем объекта недвижимости в соответствии с их разрешенным использованием будет в соответствии с подпунктом 4 пункта 1 статьи 39.41 Земельного кодекса Российской Федерации невозможно или существенно затруднено в связи с осуществлением деятельности, для обеспечения которой устанавливается публичный сервитут (при возникновении таких обстоятельств) - <u>36 мес. для реконструкции</u>
7	Обоснование необходимости установления публичного сервитута В соответствии с описание местоположения границ земельного участка (Приложение №1 к ходатайству) в границах земельного участка с кадастровым номером 50:26:0100404:413 расположена Канализационная насосная станция КНС-115 г.Наро-Фоминск, ул.Московская

8	<p>Сведения о правообладателе инженерного сооружения, которое переносится в связи с изъятием земельного участка для государственных или муниципальных нужд, а также о правообладателе инженерного сооружения, являющегося линейным объектом, реконструкция, капитальный ремонт которого (реконструкция, капитальный ремонт участков (частей) которого) осуществляются в связи с планируемым строительством, реконструкцией, капитальным ремонтом объектов капитального строительства, в случае, если заявитель не является правообладателем указанного инженерного сооружения (в данном случае указываются сведения в объеме, предусмотренном строкой 2 настоящей формы) (заполняется в случае, если ходатайство об установлении публичного сервитута подается с целью установления публичного сервитута в целях реконструкции инженерного сооружения, являющегося линейным объектом, реконструкции его участка (части), которое переносится в связи с изъятием такого земельного участка для государственных или муниципальных нужд, а также если ходатайство об установлении публичного сервитута подается с целью установления публичного сервитута в целях реконструкции, капитального ремонта инженерного сооружения, являющегося линейным объектом, реконструкции, капитального ремонта его участков (частей))</p> <p>Не требуется</p>				
9	<p>Кадастровые номера земельных участков (при их наличии), в отношении которых подано ходатайство об установлении публичного сервитута, адреса или иное описание местоположения таких земельных участков</p> <p>50:26:0100404:413</p>				
10	<p>Право, на котором инженерное сооружение принадлежит заявителю (если подано ходатайство об установлении публичного сервитута для реконструкции, капитального ремонта или эксплуатации указанного инженерного сооружения, реконструкции или капитального ремонта участка (части) инженерного сооружения, являющегося линейным объектом) – Имущество закреплено на праве хозяйственного ведения Постановление Администрации Наро-Фоминского городского округа от 24.11.2017 №3471, дополнительное соглашение от 24.11.2017 №24/11-17 к договору о закреплении за муниципальным предприятием муниципального имущества на праве хозяйственного ведения от 27.06.1995 №25</p>				
11	<p>Сведения о способах представления результатов рассмотрения ходатайства:</p> <table border="1" data-bbox="228 1335 1481 1570"> <tr> <td data-bbox="228 1335 970 1447">в виде электронного документа, который направляется уполномоченным органом заявителю посредством электронной почты</td> <td data-bbox="978 1335 1481 1447"> <p style="text-align: center;">да _____ (да/нет)</p> </td> </tr> <tr> <td data-bbox="228 1458 970 1570">в виде бумажного документа, который заявитель получает непосредственно при личном обращении или посредством почтового отправления</td> <td data-bbox="978 1458 1481 1570"> <p style="text-align: center;">да _____ (да/нет)</p> </td> </tr> </table>	в виде электронного документа, который направляется уполномоченным органом заявителю посредством электронной почты	<p style="text-align: center;">да _____ (да/нет)</p>	в виде бумажного документа, который заявитель получает непосредственно при личном обращении или посредством почтового отправления	<p style="text-align: center;">да _____ (да/нет)</p>
в виде электронного документа, который направляется уполномоченным органом заявителю посредством электронной почты	<p style="text-align: center;">да _____ (да/нет)</p>				
в виде бумажного документа, который заявитель получает непосредственно при личном обращении или посредством почтового отправления	<p style="text-align: center;">да _____ (да/нет)</p>				
12	<p>Документы, прилагаемые к ходатайству:          Схема описания границ земельного участка – 1 лист          Доверенность 15Д от 09.01.2025 – 1 лист</p>				
13	<p>Подтверждаю согласие на обработку персональных данных (сбор, систематизацию, накопление, хранение, уточнение (обновление, изменение), использование, распространение (в том числе передачу), обезличивание, блокирование, уничтожение персональных данных, а также иных действий, необходимых для обработки персональных данных в соответствии с законодательством Российской Федерации), в том числе в автоматизированном режиме</p>				
14	<p>Подтверждаю, что сведения, указанные в настоящем ходатайстве, на дату представления ходатайства достоверны; документы (копии документов) и содержащиеся в них сведения соответствуют требованиям, установленным статьей 39.41 Земельного кодекса Российской Федерации</p>				
15	<table border="1" data-bbox="228 2074 1481 2190"> <tr> <td data-bbox="228 2074 994 2190"> <p>Подпись: </p> <p style="text-align: center;">Якин А.П. (инициалы, фамилия)</p> </td> <td data-bbox="1002 2074 1481 2190"> <p style="text-align: right;">Дата:</p> <p style="text-align: center;">« 24 » октября 2025 г.</p> </td> </tr> </table>	<p>Подпись: </p> <p style="text-align: center;">Якин А.П. (инициалы, фамилия)</p>	<p style="text-align: right;">Дата:</p> <p style="text-align: center;">« 24 » октября 2025 г.</p>		
<p>Подпись: </p> <p style="text-align: center;">Якин А.П. (инициалы, фамилия)</p>	<p style="text-align: right;">Дата:</p> <p style="text-align: center;">« 24 » октября 2025 г.</p>				