

ОПИСАНИЕ МЕСТОПОЛОЖЕНИЯ ГРАНИЦ

Публичный сервитут объекта «Реконструкция КНС-779 по адресу: Наро-Фоминский городской округ, пос. Калининцев (КЭЧ) (в т.ч. ПИР)», условный номер земельного участка: ЗУ1

(наименование объекта, местоположение границ которого описано (далее-объект))

РАЗДЕЛ I

Сведения об объекте		
№ ПП	Характеристики объекта	Описание характеристик
1	Местоположение объекта	Московская область, г.о. Наро-Фоминский, пос. Калининцев (КЭЧ)
2	Площадь объекта	44 м ²
3	Иные характеристики объекта	Публичный сервитут для целей проектирования и реконструкции объекта: «Реконструкция КНС-779 по адресу: Наро-Фоминский городской округ, пос. Калининцев (КЭЧ) (в т.ч. ПИР)».


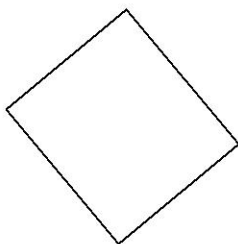
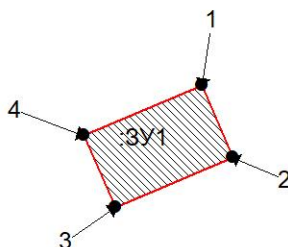
Раздел 2

Сведения о местоположении границ объекта					
1. Система координат: МСК-50, зона 2					
2. Сведения о характерных точках границ объекта					
Обозначения характерных точек границ	X, м	Y, м	Метод определения координат характерной точки	Средняя квадратическая погрешность положения характерной точки (Mt),	Описание обозначения точек на местности (при наличии)
1	2	3	4	5	6
1	447518.98	1344078.75	Аналитический метод	0.1	-
2	447514.18	1344080.79		0.1	-
3	447510.88	1344073.01		0.1	-
4	447515.68	1344070.95		0.1	-
3. Сведения о характерных точках части (частей) границы объекта					
1	2	3	4	5	6
-	-	-	-	-	-


Раздел 4
План границ объекта недвижимости
Масштаб 1:500

50:26:0140303

:57472



Условные обозначения




Характерная точка границы зоны




Надписи номеров вновь образованных характерных точек (межевые знаки)




Часть границы, местоположение которой определено при выполнении кадастровых работ



Граница земельного участка по сведениям ЕГРН



Надписи кадастрового номера земельного участка



Граница кадастрового квартала

Подпись _____

Дата « ____ » _____ 20__ г.