

ОПИСАНИЕ МЕСТОПОЛОЖЕНИЯ ГРАНИЦ

Публичный сервитут объекта «Капитальный ремонт КНС-113 по адресу: г. Наро-Фоминск, ул. Новикова (в т.ч. ПИР)», условный номер земельного участка: ЗУ1

(наименование объекта, местоположение границ которого описано (далее-объект))

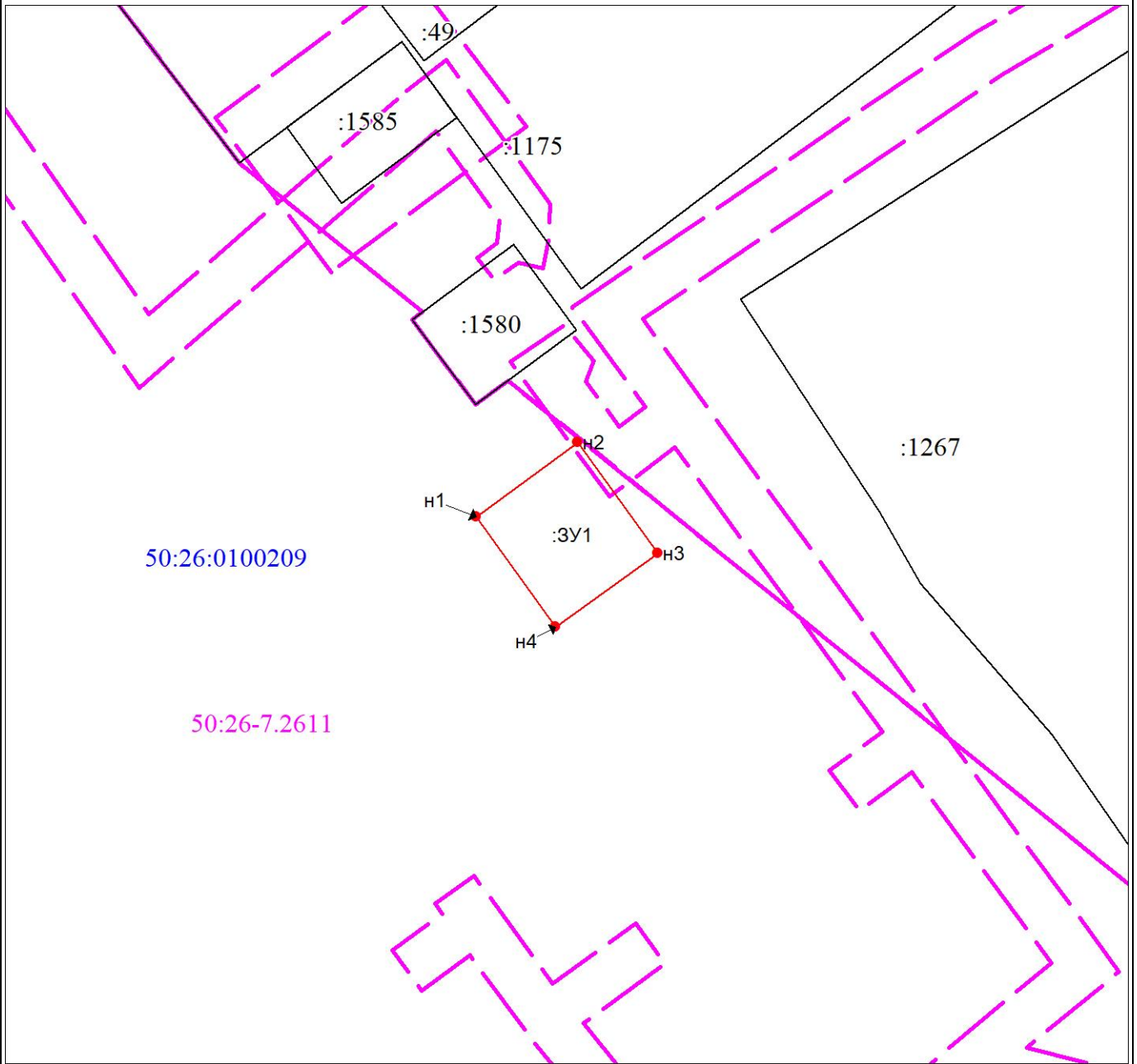
РАЗДЕЛ I

Сведения об объекте		
№ ПП	Характеристики объекта	Описание характеристик
1	Местоположение объекта	Московская область, г.о. Наро-Фоминский, ул. Новикова
2	Площадь объекта	110 м ²
3	Иные характеристики объекта	Публичный сервитут для целей проектирования и капитального ремонта объекта: «Капитальный ремонт КНС-113 по адресу: г. Наро-Фоминск, ул. Новикова (в т.ч. ПИР)».


Раздел 2

Сведения о местоположении границ объекта					
1. Система координат: МСК-50, зона 2					
2. Сведения о характерных точках границ объекта					
Обозначения характерных точек границ	X, м	Y, м	Метод определения координат характерной точки	Средняя квадратическая погрешность положения характерной точки (Mt),	Описание обозначения точек на местности (при наличии)
1	2	3	4	5	6
n1	428165.06	1328379.83	Аналитический метод	0.1	-
n2	428171.04	1328387.92		0.1	-
n3	428162.15	1328394.34		0.1	-
n4	428156.25	1328386.17		0.1	-
3. Сведения о характерных точках части (частей) границы объекта					
1	2	3	4	5	6
-	-	-	-	-	-

Раздел 4
План границ объекта недвижимости
Масштаб 1:500



Условные обозначения




Характерная точка границы зоны




Надписи номеров вновь образованных характерных точек (межевые знаки)



Часть границы, местоположение которой определено при выполнении кадастровых работ



Граница земельного участка по сведениям ЕГРН



Надписи кадастрового номера земельного участка



Граница кадастрового квартала

Подпись _____

Дата « ____ »

20 ____ г.

