



**АДМИНИСТРАЦИЯ
НАРО-ФОМИНСКОГО ГОРОДСКОГО ОКРУГА
МОСКОВСКОЙ ОБЛАСТИ**

ПОСТАНОВЛЕНИЕ

от 18.11.2025 № 3936

г. Наро-Фоминск

Об установлении публичного сервитута в порядке главы V.7. Земельного кодекса Российской Федерации по адресу (местоположение): Российская Федерация, Московская область, Наро-Фоминский городской округ, в пользу МУП «Водоканал Наро-Фоминского городского округа», в целях, предусмотренных статьей 39.37 Земельного кодекса Российской Федерации, для выполнения мероприятий государственной программы по объекту: «Реконструкция КНС-779 по адресу: Наро-Фоминский городской округ, пос. Калининцев (КЭЧ) (в т.ч. ПИР)»

В соответствии с Земельным кодексом Российской Федерации, Федеральным законом от 06.10.2003 № 131-ФЗ «Об общих принципах организации местного самоуправления в Российской Федерации», Законом Московской области № 23/96-ОЗ «О регулировании земельных отношений в Московской области», руководствуясь Уставом Наро-Фоминского городского округа Московской области, учитывая ходатайство МУП «Водоканал Наро-Фоминского городского округа» от 17.10.2025 № P001-2412022378-103684770,

ПОСТАНОВЛЯЮ:

1. Установить публичный сервитут на срок 36 месяцев в отношении земель, государственная собственность на которые не разграничена, расположенных в кадастровом квартале 50:26:0140303, в пользу МУП «Водоканал Наро-Фоминского городского округа», в целях выполнения мероприятий государственной программы по объекту: «Реконструкция КНС-779 по адресу: Наро-Фоминский городской округ, пос. Калининцев (КЭЧ) (в т.ч. ПИР)», в границах в соответствии с приложением к настоящему Постановлению.

Срок, в течение которого в соответствии с расчетом заявителя использование земельного участка (его части) и (или) расположенного на нем объекта недвижимости в соответствии с их разрешенным использованием будет в соответствии с подпунктом 4 пункта 1 статьи 39.41 Земельного кодекса Российской Федерации невозможно или существенно затруднено (при возникновении таких обстоятельств) – 36 месяцев для реконструкции.

Порядок установления зон с особыми условиями использования территорий и содержание ограничений прав на земельные участки в границах таких зон установлены Приказом Министерства строительства и жилищно-коммунального хозяйства Российской Федерации от 30.12.2016 № 1034/пр «СП 42.13330.2016. Свод правил. Градостроительство. Планировка и застройка городских и сельских поселений. Актуализированная редакция СНиП 2.07.01-89*».

Порядок расчета и внесения платы за публичный сервитут не устанавливается.

МУП «Водоканал Наро-Фоминского городского округа» привести земли, указанные в п. 1 настоящего постановления, в состояние, пригодное для использования в соответствии с

видом разрешенного использования, в срок не позднее, чем 3 (три) месяца после завершения деятельности, для осуществления которой установлен публичный сервитут.

2. Администрации в течение 5 рабочих дней направить копию настоящего Постановления в Управление Федеральной службы государственной регистрации, кадастра и картографии по Московской области для внесения сведений об установлении публичного сервитута в отношении земель, указанных в пункте 1 настоящего Постановления, в Единый государственный реестр недвижимости.

3. Администрации в течение 5 рабочих дней разместить настоящее Постановление на официальном информационном сайте администрации - <http://nfreg.ru/> в информационно-телекоммуникационной сети «Интернет».

4. Комитету по управлению имуществом Администрации Наро-Фоминского городского округа в течение 5 рабочих дней направить обладателю публичного сервитута копию настоящего Постановления, сведения о лицах, являющихся правообладателями земельных участков, сведения о лицах, подавших заявления об учете их прав (обременений прав) на земельные участки, способах связи с ними, копии документов, подтверждающих права указанных лиц на земельные участки.

5. Контроль за выполнением настоящего Постановления возложить на Заместителя Главы Наро-Фоминского городского округа Ковалько А.В.

**Глава
Наро-Фоминского
городского округа**



Р.Л. Шамнэ

Приложение к постановлению
Администрации Наро-Фоминского
городского округа

от 18.11.2025 № 3936

ОПИСАНИЕ МЕСТОПОЛОЖЕНИЯ ГРАНИЦ

Публичный сервитут объекта «Реконструкция КНС-779 по адресу: Наро-Фоминский городской округ, пос. Калинин (КЭЧ) (в т.ч. ПИР)», условный номер земельного участка: ЗУ1

(наименование объекта, местоположение границ которого описано (далее-объект))

РАЗДЕЛ I

Сведения об объекте		
№ ПИ	Характеристики объекта	Описание характеристик
1	Местоположение объекта	Московская область, г.о. Наро-Фоминский, пос. Калинин (КЭЧ)
2	Площадь объекта	44 м ²
3	Иные характеристики объекта	Публичный сервитут для целей проектирования и реконструкции объекта: «Реконструкция КНС-779 по адресу: Наро-Фоминский городской округ, пос. Калинин (КЭЧ) (в т.ч. ПИР)».

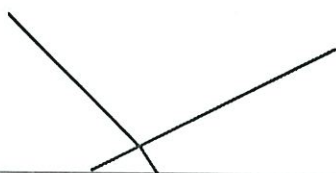
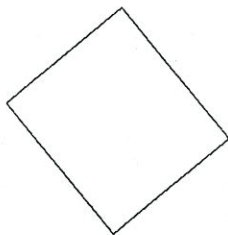
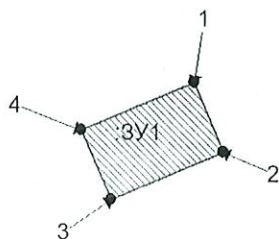
Раздел 2

Сведения о местоположении границ объекта					
1. Система координат: МСК-50, зона 2					
2. Сведения о характерных точках границ объекта					
Обозначения характерных точек границ	X, м	Y, м	Метод определения координат характерной точки	Средняя квадратическая погрешность положения характерной точки (Mf),	Описание обозначения точек на местности (при наличии)
1	2	3	4	5	6
1	447518.98	1344078.75	Аналитический метод	0.1	-
2	447514.18	1344080.79		0.1	-
3	447510.88	1344073.01		0.1	-
4	447515.68	1344070.95		0.1	-
3. Сведения о характерных точках части (частей) границы объекта					
1	2	3	4	5	6
-	-	-	-	-	-

Раздел 4
План границ объекта недвижимости
Масштаб 1:500

50:26:0140303

:57472




Условные обозначения




Характерная точка границы зоны




Надписи номеров вновь образованных характерных точек (межевые знаки)




Часть границы, местоположение которой определено при выполнении кадастровых работ



Граница земельного участка по сведениям ЕГРН



Надписи кадастрового номера земельного участка



Граница кадастрового квартала

Подпись _____

Дата « _____ » _____ 20__ г.