



**АДМИНИСТРАЦИЯ
НАРО-ФОМИНСКОГО ГОРОДСКОГО ОКРУГА
МОСКОВСКОЙ ОБЛАСТИ**

ПОСТАНОВЛЕНИЕ

от 24.11.2025 № 4015

г. Наро-Фоминск

об установлении публичного сервитута в порядке главы V.7. Земельного кодекса Российской Федерации по адресу (местоположение): Российская Федерация, Московская область, Наро-Фоминский городской округ, с. Каменское, в пользу АО «Мособлгаз» в целях размещения газопровода среднего давления $P \leq 0,3$ МПа, расположенный по адресу: Московская область, Наро-Фоминский г.о., с.Каменское. Догазификация населённого пункта-с. Каменское

В соответствии с Земельным кодексом Российской Федерации, Федеральным законом от 06.10.2003 № 131-ФЗ «Об общих принципах организации местного самоуправления в Российской Федерации», Законом Московской области № 23/96-ОЗ «О регулировании земельных отношений в Московской области», руководствуясь Уставом Наро-Фоминского городского округа Московской области, учитывая ходатайство АО «Мособлгаз» от 31.10.2025 № P001-8312869498-104234834,

ПОСТАНОВЛЯЮ:

1. Установить публичный сервитут на срок 120 месяцев в отношении земельного участка с кадастровым номером 50:26:0130801:791, расположенного по адресу: Российская Федерация, Московская область, Наро-Фоминский городской округ, село Каменское, ОАО "Восход" и земельного участка с кадастровым номером 50:26:0130801:787, расположенного по адресу: Российская Федерация, Московская область, Наро-Фоминский городской округ, село Каменское, ОАО "Восход", в пользу АО «Мособлгаз», в целях размещения газопровода среднего давления $P \leq 0,3$ МПа, расположенного по адресу: Московская область, Наро-Фоминский г.о., с.Каменское. Догазификация населённого пункта-с. Каменское, в границах в соответствии с приложением к настоящему Постановлению.

Срок, в течение которого в соответствии с расчетом заявителя использование земельного участка (его части) и (или) расположенного на нем объекта недвижимости в соответствии с их разрешенным использованием будет в соответствии с подпунктом 4 пункта 1 статьи 39.41 Земельного кодекса Российской Федерации невозможно или существенно затруднено (при возникновении таких обстоятельств) определяется планами капитального и (или) текущего ремонта, утверждаемыми АО «Мособлгаз», но не более 3 (трех) месяцев в отношении земельных участков, предназначенных для жилищного строительства (в том числе индивидуального жилищного строительства), ведения личного подсобного хозяйства, садоводства, огородничества, или одного года в отношении иных земельных участков.

Порядок установления зон с особыми условиями использования территорий и содержание ограничений прав на земельные участки в границах таких зон установлены постановлением Правительства Российской Федерации от 20.11.2000 № 878 «Об утверждении Правил охраны газораспределительных сетей».

035165

АО «Мособлгаз» привести земельные участки, указанные в п. 1 настоящего постановления, в состояние, пригодное для использования в соответствии с видом разрешенного использования, в срок не позднее чем 3 (три) месяца после завершения деятельности, для осуществления которой установлен публичный сервитут.

2. Администрации в течение 5 рабочих дней направить копию настоящего Постановления в Управление Федеральной службы государственной регистрации, кадастра и картографии по Московской области для внесения сведений об установлении публичного сервитута в отношении земельных участков, указанных в пункте 1 настоящего Постановления, в Единый государственный реестр недвижимости.

3. Администрации в течение 5 рабочих дней разместить настоящее Постановление на официальном информационном сайте администрации - <http://nfreg.ru/> в информационно-телекоммуникационной сети «Интернет».

4. Комитету по управлению имуществом Администрации Наро-Фоминского городского округа в течение 5 рабочих дней направить обладателю публичного сервитута копию настоящего Постановления, сведения о лицах, являющихся правообладателями земельных участков, сведения о лицах, подавших заявления об учете их прав (обременений прав) на земельные участки, способах связи с ними, копии документов, подтверждающих права указанных лиц на земельные участки.

5. Контроль за выполнением настоящего Постановления возложить на Заместителя Главы Наро-Фоминского городского округа Ковалько А.В.

**Глава
Наро-Фоминского
городского округа**



Р.Л. Шамнэ

ГРАФИЧЕСКОЕ ОПИСАНИЕ
местоположения границ населенных пунктов, территориальных
зон, особо охраняемых природных территорий, зон с особыми
условиями использования территории

*Публичный сервитут объекта "Газопровод среднего давления $P \leq 0,3$ МПа, расположенный по адресу:
Московская область, Наро-Фоминский г.о., с.Каменское. Догазификация населённого пункта-с. Каменское"*

(наименование объекта, местоположение границ которого описано (далее - объект))

Раздел 1

Сведения об объекте		
№ п/п	Характеристики объекта	Описание характеристик
1	2	3
1	Местоположение объекта	Московская область, Наро-Фоминский район, село Каменское.
2	Площадь объекта \pm величина погрешности определения площади ($P \pm \Delta P$)	323 \pm 6 м ²
3	Иные характеристики объекта	<p>Вид объекта реестра границ: Граница публичного сервитута Кадастровый номер квартала: 50:26:0130801 Вид или наименование публичного сервитута по документу: Публичный сервитут объекта "Газопровод среднего давления $P \leq 0,3$ МПа, расположенный по адресу: Московская область, Наро-Фоминский г.о., с.Каменское. Догазификация населённого пункта-с. Каменское"</p> <p>Земельные участки, в отношении которых испрашивается публичный сервитут: 50:26:0130801:787, 50:26:0130801:791 Цель установления публичного сервитута: Публичный сервитут для целей строительства, реконструкции, эксплуатации, капитального ремонта линейных объектов системы газоснабжения, их неотъемлемых технологических частей. Срок публичного сервитута: продолжительность: 120 месяцев Обладатель публичного сервитута: Юридическое лицо, зарегистрированное в Российской Федерации Акционерное общество "Мособлгаз" (адрес эл. почты: info@mosoblغاز.ru, почтовый адрес: Московская область, город Одинцово, деревня Раздоры, километр 1-й (Рублёво-Успенского шоссе тер.), дом 1, корпус Б).</p>

Раздел 2

Сведения о местоположении границ объекта

1. Система координат МСК-50

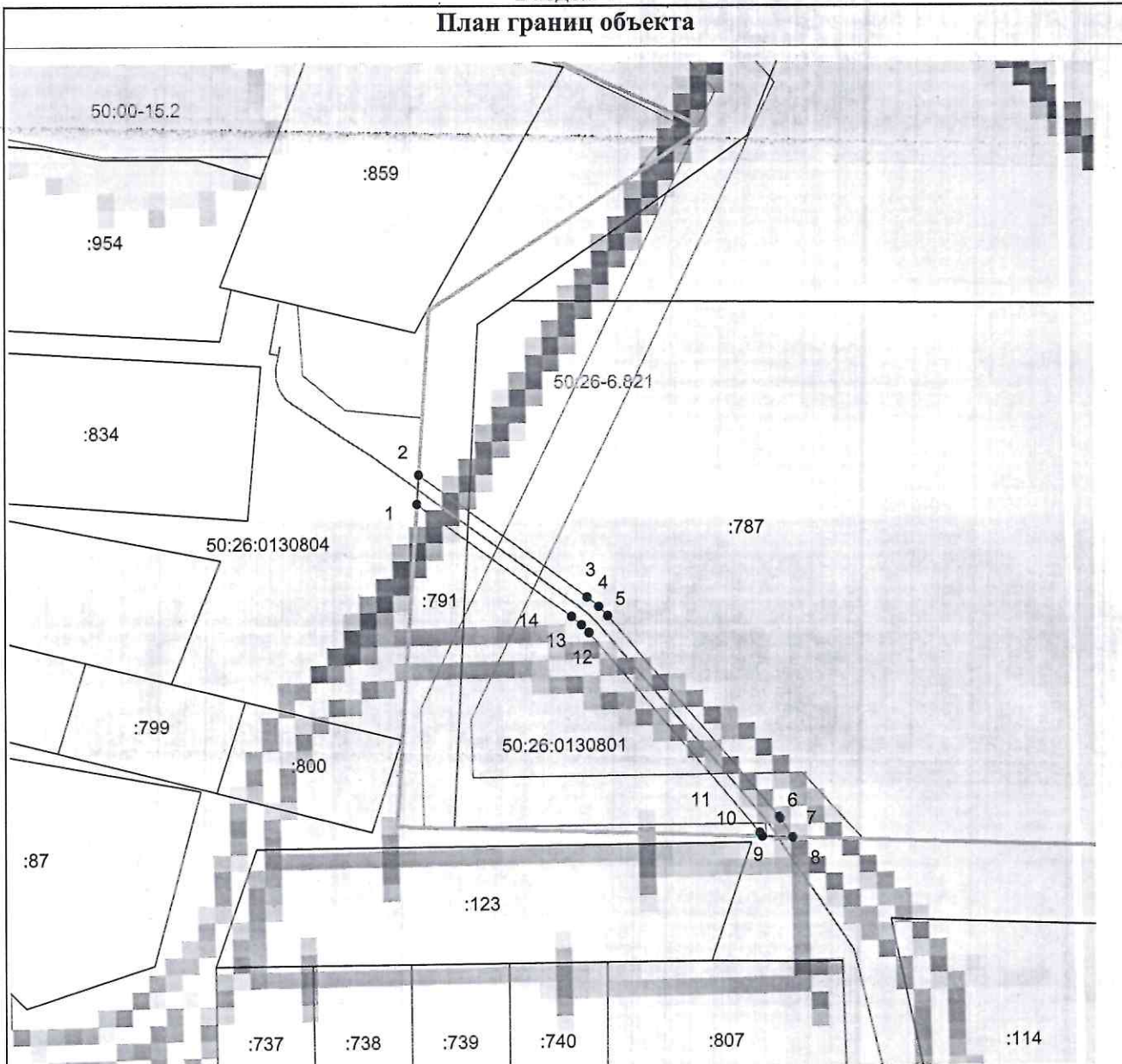
2. Сведения о характерных точках границ объекта

Обозначение характерных точек границ	Координаты, м		Метод определения координат характерной точки	Средняя квадратическая погрешность положения характерной точки (M _t), м	Описание обозначения точки на местности (при наличии)
	X	Y			
1	2	3	4	5	6
1	415 834,70	1 336 053,84	Аналитический метод	0,10	-
2	415 839,44	1 336 054,15	Аналитический метод	0,10	-
3	415 819,68	1 336 080,97	Аналитический метод	0,10	-
4	415 818,11	1 336 082,82	Аналитический метод	0,10	-
5	415 816,62	1 336 084,23	Аналитический метод	0,10	-
6	415 784,26	1 336 111,61	Аналитический метод	0,10	-
7	415 784,03	1 336 111,78	Аналитический метод	0,10	-
8	415 781,02	1 336 113,81	Аналитический метод	0,10	-
9	415 781,18	1 336 108,88	Аналитический метод	0,10	-
10	415 781,71	1 336 108,52	Аналитический метод	0,10	-
11	415 781,76	1 336 108,49	Аналитический метод	0,10	-
12	415 813,95	1 336 081,25	Аналитический метод	0,10	-
13	415 815,20	1 336 080,07	Аналитический метод	0,10	-
14	415 816,53	1 336 078,49	Аналитический метод	0,10	-
1	415 834,70	1 336 053,84	Аналитический метод	0,10	-
3. Сведения о характерных точках части (частей) границы объекта					
1	2	3	4	5	6
—	—	—	—	—	—

ТЕКСТОВОЕ ОПИСАНИЕ
местоположения границ населенных пунктов, территориальных зон


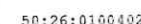




Прохождение границы		Описание прохождения границы
от точки	до точки	
1	2	3
—	—	—

Раздел 4
План границ объекта




Масштаб 1:1 000

Используемые условные знаки и обозначения:

-  - Граница кадастрового квартала
-  50:26:0100402 - Номер кадастрового квартала
-  - Часть границы, сведения ЕГРН о которой позволяют однозначно определить ее положение на местности
-  - Граница зоны
-  - Ось проектируемого сооружения
-  50:26-6.526 - Граница и обозначение ЗОУИТ

Подпись _____



Дата « 20 » октября 20 25 г.

Место для оттиска печати (при наличии) лица, составившего описание местоположения границ объекта