













**УСЛОВНЫЕ ОБОЗНАЧЕНИЯ**

**Границы и территории**

-  Наро-Фоминского городского округа Московской области
-  населенных пунктов (утверждаемые)\*
-  земельных участков, поставленных на кадастровый учет
-  земельных участков, включаемых в границы населенных пунктов, в отношении которых утверждены Акты об изменении документированной информации государственного лесного реестра
-  лесничеств (по данным ЕГРН)

\* Территории и объекты вне границ разработки отображены в информационных целях и не являются предметом утверждения настоящего генерального плана

**Функциональные зоны**

-  Жилые зоны
-  Зоны застройки индивидуальными жилыми домами
-  Многофункциональные общественно-деловые зоны
-  Зоны специализированной общественной застройки
-  Производственные зоны, зоны инженерной и транспортной инфраструктур
-  Зоны рекреационного назначения
-  Планируемые функциональные зоны

Должность	ФИО	Подпись	Дата	Договор от 02.12.2025 № 540-2025			
Руководитель МГП	Богачев П.С.			Московская область, Наро-Фоминский городской округ			
Зам.нач.отдела № 3	Макаров Н.В.						
ГАП	Гордохина И.В.						
Вед. инженер	Крайникова Н.С.						
				Проект «Внесение изменений в генеральный план Наро-Фоминского городского округа Московской области применительно к населенному пункту д. Новоглаголево»	Стадия	Лист	Листов
						6	7
				Карта границ земель лесного фонда с отображением границ лесничеств и лесопарков на территории Наро-Фоминского городского округа Московской области применительно к населенному пункту д. Новоглаголево Масштаб 1:10000	НИИПИ градостроительства		
Проверил	Макаров Н.В.				ГАОУ МО «НИИПИ градостроительства»		