

## ОПИСАНИЕ МЕСТОПОЛОЖЕНИЯ ГРАНИЦ

Публичный сервитут объекта «Газопровод низкого давления», кадастровый номер 50:26:0140302:1499

(наименование объекта, местоположение границ которого описано (далее - объект))

### Раздел 1

#### Сведения об объекте

№ п/п	Характеристики объекта	Описание характеристик
1	2	3
1	Местоположение объекта	Московская область, Наро-Фоминский г.о., Селятино д
2	Площадь объекта ± величина погрешности определения площади ( $P \pm \Delta P$ )	393 м <sup>2</sup> ± 7 м <sup>2</sup>
3	Иные характеристики объекта	Вид объекта реестра границ: Зона с особыми условиями использования территории Вид объекта по документу: Публичный сервитут объекта «Газопровод низкого давления», кадастровый номер 50:26:0140302:1499 Содержание ограничений использования объектов недвижимости в пределах зоны или территории: Публичный сервитут, для целей размещения линейных объектов системы газоснабжения, их неотъемлемых технологических частей. Срок установления 588 месяцев. Владелец публичного сервитута: Акционерное Общество «Мособлгаз» (ИНН 5032292612, ОГРН 1175024034734). Адрес: Московская обл. г. Одинцово, д. Раздоры, 1-й км Рублево-Успенского шоссе, д. 1, корп. Б. Электронная почта : info@mosoblgaz.ru

**Раздел 2**

**Сведения о местоположении границ объекта**

**1. Система координат** МСК-50, зона 1

**2. Сведения о характерных точках границ объекта**

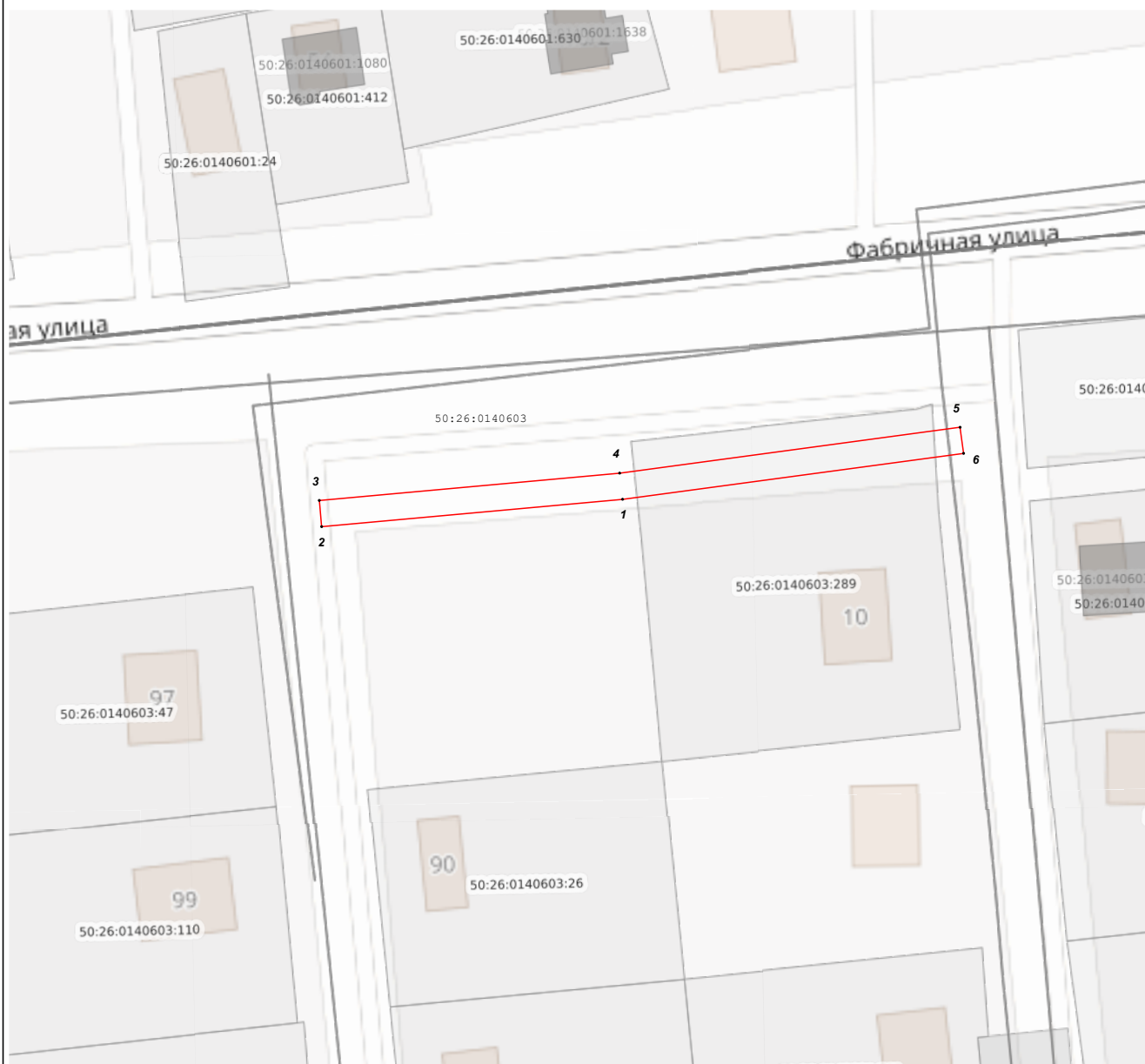
Обозначение характерных точек границ	Координаты, м		Метод определения координат характерной точки	Средняя квадратическая погрешность положения характерной точки (Mt), м	Описание обозначения точки на местности (при наличии)
	X	Y			
<b>1</b>	<b>2</b>	<b>3</b>	<b>4</b>	<b>5</b>	<b>6</b>
1	443 107,55	1 342 987,29	Аналитический метод	0,10	—
2	443 103,39	1 342 941,43	Аналитический метод	0,10	—
3	443 107,37	1 342 941,06	Аналитический метод	0,10	—
4	443 111,52	1 342 986,84	Аналитический метод	0,10	—
5	443 118,49	1 343 038,72	Аналитический метод	0,10	—
6	443 114,53	1 343 039,26	Аналитический метод	0,10	—
1	443 107,55	1 342 987,29	Аналитический метод	0,10	—

**3. Сведения о характерных точках части (частей) границы объекта**

<b>1</b>	<b>2</b>	<b>3</b>	<b>4</b>	<b>5</b>	<b>6</b>
—	—	—	—	—	—







**Раздел 4**  
**План границ объекта**



**Масштаб 1:1 000**

**Используемые условные знаки и обозначения:**

-  - граница зоны
-  - характерная точка границы зоны
-  - граница земельного участка по сведения ЕГРН
-  - граница кадастрового квартала по сведениям ЕГРН
- 50:09:0080705 - кадастровый номер квартала
- 50:09:0080705:6 - кадастровый номер земельного участка

Подпись \_\_\_\_\_



Дата « 20 » \_\_\_\_\_ февраля \_\_\_\_\_ 2026 г.

Место для оттиска печати (при наличии) лица, составившего описание местоположения границ объекта