

ОПИСАНИЕ МЕСТОПОЛОЖЕНИЯ ГРАНИЦ

Публичный сервитут объекта «Сооружение-газопровод низкого давления», кадастровый номер
50:26:0210101:1059

(наименование объекта, местоположение границ которого описано (далее - объект))

Раздел 1

Сведения об объекте

№ п/п	Характеристики объекта	Описание характеристик
1	2	3
1	Местоположение объекта	Московская область, Наро-Фоминский г.о., Юшково д
2	Площадь объекта ± величина погрешности определения площади ($P \pm \Delta P$)	279 м ² ± 6 м ²
3	Иные характеристики объекта	Вид объекта реестра границ: Зона с особыми условиями использования территории Вид объекта по документу: Публичный сервитут объекта «Сооружение-газопровод низкого давления», кадастровый номер 50:26:0210101:1059 Содержание ограничений использования объектов недвижимости в пределах зоны или территории: Публичный сервитут, для целей размещения линейных объектов системы газоснабжения, их неотъемлемых технологических частей. Срок установления 588 месяцев. Владелец публичного сервитута: Акционерное Общество «Мособлгаз» (ИНН 5032292612, ОГРН 1175024034734). Адрес: Московская обл. г. Одинцово, д. Раздоры, 1-й км Рублево-Успенского шоссе, д. 1, корп. Б. Электронная почта : info@mosoblgaz.ru

Раздел 2

Сведения о местоположении границ объекта

1. Система координат МСК-50, зона 2

2. Сведения о характерных точках границ объекта

Обозначение характерных точек границ	Координаты, м		Метод определения координат характерной точки	Средняя квадратическая погрешность положения характерной точки (Mt), м	Описание обозначения точки на местности (при наличии)
	X	Y			
1	2	3	4	5	6
1	445 707,53	2 155 637,59	Аналитический метод	0,10	—
2	445 698,80	2 155 613,63	Аналитический метод	0,10	—
3	445 702,56	2 155 612,27	Аналитический метод	0,10	—
4	445 710,11	2 155 633,00	Аналитический метод	0,10	—
5	445 715,65	2 155 631,92	Аналитический метод	0,10	—
6	445 731,56	2 155 670,50	Аналитический метод	0,10	—
7	445 727,94	2 155 672,21	Аналитический метод	0,10	—
8	445 713,20	2 155 636,48	Аналитический метод	0,10	—
1	445 707,53	2 155 637,59	Аналитический метод	0,10	—

3. Сведения о характерных точках части (частей) границы объекта





1	2	3	4	5	6
—	—	—	—	—	—

Раздел 4
План границ объекта



Масштаб 1:1 000

Используемые условные знаки и обозначения:

-  - граница зоны
-  - характерная точка границы зоны
-  - граница земельного участка по сведения ЕГРН
-  - граница кадастрового квартала по сведениям ЕГРН
- 50:09:0080705 - кадастровый номер квартала
- 50:09:0080705:6 - кадастровый номер земельного участка

Подпись _____



Дата « 20 » февраля 2026 г.

Место для оттиска печати (при наличии) лица, составившего описание местоположения границ объекта