

ОПИСАНИЕ МЕСТОПОЛОЖЕНИЯ ГРАНИЦ**Публичный сервитут объекта «Газопровод низкого давления», кадастровый номер 50:26:0020601:1129**

(наименование объекта, местоположение границ которого описано (далее - объект))

Раздел 1**Сведения об объекте**

№ п/п	Характеристики объекта	Описание характеристик
1	2	3
1	Местоположение объекта	Московская область, Наро-Фоминский г.о., Петровское с
2	Площадь объекта ± величина погрешности определения площади ($P \pm \Delta P$)	567 м ² ± 8 м ²
3	Иные характеристики объекта	Вид объекта реестра границ: Зона с особыми условиями использования территории Вид объекта по документу: Публичный сервитут объекта «Газопровод низкого давления», кадастровый номер 50:26:0020601:1129 Содержание ограничений использования объектов недвижимости в пределах зоны или территории: Публичный сервитут, для целей размещения линейных объектов системы газоснабжения, их неотъемлемых технологических частей. Срок установления 588 месяцев. Владелец публичного сервитута: Акционерное Общество «Мособлгаз» (ИНН 5032292612, ОГРН 1175024034734). Адрес: Московская обл. г. Одинцово, д. Раздоры, 1-й км Рублево-Успенского шоссе, д. 1, корп. Б. Электронная почта : info@mosoblgaz.ru

Раздел 2

Сведения о местоположении границ объекта





1. Система координат МСК-50, зона 1					
2. Сведения о характерных точках границ объекта					
Обозначение характерных точек границ	Координаты, м		Метод определения координат характерной точки	Средняя квадратическая погрешность положения характерной точки (Mt), м	Описание обозначения точки на местности (при наличии)
	X	Y			
1	2	3	4	5	6
1	445 345,72	1 345 360,33	Аналитический метод	0,10	—
2	445 358,88	1 345 338,16	Аналитический метод	0,10	—
3	445 368,40	1 345 323,93	Аналитический метод	0,10	—
4	445 389,58	1 345 290,68	Аналитический метод	0,10	—
5	445 393,22	1 345 293,09	Аналитический метод	0,10	—
6	445 395,44	1 345 290,15	Аналитический метод	0,10	—
7	445 398,63	1 345 292,57	Аналитический метод	0,10	—
8	445 394,10	1 345 298,56	Аналитический метод	0,10	—
9	445 390,77	1 345 296,26	Аналитический метод	0,10	—
10	445 371,75	1 345 326,12	Аналитический метод	0,10	—
11	445 362,27	1 345 340,29	Аналитический метод	0,10	—
12	445 351,19	1 345 359,03	Аналитический метод	0,10	—
13	445 365,10	1 345 367,68	Аналитический метод	0,10	—
14	445 394,58	1 345 386,89	Аналитический метод	0,10	—
15	445 392,40	1 345 390,24	Аналитический метод	0,10	—
16	445 362,95	1 345 371,06	Аналитический метод	0,10	—
1	445 345,72	1 345 360,33	Аналитический метод	0,10	—
3. Сведения о характерных точках части (частей) границы объекта					
1	2	3	4	5	6
—	—	—	—	—	—

Раздел 4 План границ объекта



Масштаб 1:1 000

Используемые условные знаки и обозначения:

-  - Граница зоны
-  - Обозначение границы земельного участка, сведения о котором содержится в ЕГРН
-  - Обозначение границы кадастрового квартала по сведениям ЕГРН
-  - Характерная точка границы зоны
- 50:09:0020201 - Кадастровый номер квартала
- 50:09:0020201:66 - Кадастровый номер земельного участка

Подпись _____



Дата « 04 » _____ марта 20 _____ 26 г.

Место для оттиска печати (при наличии) лица, составившего описание местоположения границ объекта